NACIONALINĖ ŽEMĖS TARNYBA
PRIE ŽEMĖS ŪKIO MINISTERIJOS

VALSTYBĖS ĮMONĖ REGISTRŲ CENTRAS

LIETUVOS RESPUBLIKOS NEKILNOJAMOJO TURTO REGISTRE ĮREGISTRUOTŲ STATINIŲ APSKAITOS DUOMENYS 2014 M. SAUSIO 1 D.

VILNIUS 2014

Nacionalinė žemės tarnyba prie Žemės ūkio ministerijos
Gedimino pr. 19, 01103 Vilnius-25, tel. (8~5) 239 13 07, faks. (8~5) 239 13 31
El. p. nzt@nzt.lt, http://www.nzt.lt

Valstybės įmonė Registrų centras
V. Kudirkos g. 18, 03105 Vilnius-9, tel. (8~5) 268 82 02, faks. (8~5) 268 83 11
El. p. info@registrucentras.lt, http://www.registrucentras.lt

TURINYS

Sąvokų apibūdinimas …… 7
1. Nekilnojamojo turto registre įregistruoti pastatai ……. 10
Nekilnojamojo turto registre įregistruotų pastatų (be pagalbinio ūkio) pasiskirstymas pagal jų naudojimo paskirtį (diagrama) ……..……...…11
1.1. Nekilnojamojo turto registre įregistruoti pastatai, iš viso …….. 12
1.1.1. Nekilnojamojo turto registre įregistruoti pastatai be pagalbinio ūkio paskirties pastatų … 20
1.2.1. Nekilnojamojo turto registre įregistruoti vieno ir dviejų butų gyvenamieji namai ……. 28
1.2.2. Nekilnojamojo turto registre įregistruoti trijų ir daugiau butų (daugiabučiai) gyvenamieji namai …… 36
1.2.3. Nekilnojamojo turto registre įregistruoti gyvenamieji namai įvairioms socialinėms grupėms ..…….. 44
1.3.1. Nekilnojamojo turto registre įregistruoti administracinės paskirties pastatai ……..52
1.3.2. Nekilnojamojo turto registre įregistruoti viešbučių, prekybos, paslaugų, maitinimo ir poilsio paskirties pastatai …….. 60
1.3.3. Nekilnojamojo turto registre įregistruoti gamybos, pramonės, sandėliavimo, transporto ir garažų paskirties pastatai ……68
1.3.4. Nekilnojamojo turto registre įregistruoti kultūros, mokslo ir sporto paskirties pastatai …. 76
1.3.5. Nekilnojamojo turto registre įregistruoti gydymo paskirties pastatai ……. 84
1.3.6. Nekilnojamojo turto registre įregistruoti pagalbinio ūkio paskirties pastatai ……..92
1.3.7. Nekilnojamojo turto registre įregistruoti žemės ūkio (fermų, ūkio, šiltnamių) paskirties pastatai ……. 100
1.3.8. Nekilnojamojo turto registre įregistruoti sodų paskirties pastatai ……. 108
1.3.9. Nekilnojamojo turto registre įregistruoti specialiosios, religinės ir kitos paskirties pastatai ……. 116
2. Nekilnojamojo turto registre įregistruoti pastatai pagal nuosavybės teises į juos ……124
Nekilnojamojo turto registre įregistruotų pastatų (be pagalbinio ūkio) pasiskirstymas pagal nuosavybės teises į juos (diagrama) …… 125
2.1. Nekilnojamojo turto registre įregistruoti pastatai pagal nuosavybės teises į juos, iš viso …. 126
2.1.1. Nekilnojamojo turto registre įregistruoti pastatai be pagalbinio ūkio paskirties pastatų pagal nuosavybės teises į juos …….. 128
2.2.1. Nekilnojamojo turto registre įregistruoti vieno ir dviejų butų gyvenamieji namai pagal nuosavybės teises į juos ……130
2.2.2. Nekilnojamojo turto registre įregistruoti trijų ir daugiau butų (daugiabučiai) gyvenamieji namai pagal nuosavybės teises į juos ……132
2.2.3. Nekilnojamojo turto registre įregistruoti gyvenamieji namai įvairioms socialinėms grupėms pagal nuosavybės teises į juos ……134
2.3.1. Nekilnojamojo turto registre įregistruoti administracinės paskirties pastatai pagal nuosavybės teises į juos ……136
2.3.2. Nekilnojamojo turto registre įregistruoti viešbučių, prekybos, paslaugų, maitinimo ir poilsio paskirties pastatai pagal nuosavybės teises į juos …….. 138
2.3.3. Nekilnojamojo turto registre įregistruoti gamybos, pramonės, sandėliavimo, transporto ir garažų paskirties pastatai pagal nuosavybės teises į juos …….. 140
2.3.4. Nekilnojamojo turto registre įregistruoti kultūros, mokslo ir sporto paskirties pastatai pagal nuosavybės teises įjuos ……142
2.3.5. Nekilnojamojo turto registre įregistruoti gydymo paskirties pastatai pagal nuosavybės teises į juos ……..144
2.3.6. Nekilnojamojo turto registre įregistruoti pagalbinio ūkio paskirties pastatai pagal nuosavybės teises į juos ……146
2.3.7. Nekilnojamojo turto registre įregistruoti žemės ūkio (fermų, ūkio, šiltnamių) paskirties pastatai pagal nuosavybės teises į juos …….. 148
2.3.8. Nekilnojamojo turto registre įregistruoti sodų paskirties pastatai pagal nuosavybės teises į juos ……..150

2.3.9. Nekilnojamojo turto registre įregistruoti specialiosios, religinės ir kitos paskirties pastatai pagal nuosavybės teises į juos ……..152
3. Nekilnojamojo turto registre įregistruotos patalpos pagal nuosavybės teises į jas …….. 154
Nekilnojamojo turto registre įregistruotų patalpų pasiskirstymas pagal nuosavybės teises į jas (diagrama) …… 155
3.1. Nekilnojamojo turto registre įregistruotos patalpos pagal nuosavybės teises į jas, iš viso ….156
3.1.1. Nekilnojamojo turto registre įregistruotos patalpos be pagalbinio ūkio paskirties patalpų pagal nuosavybės teises į jas ……158
3.2.1. Nekilnojamojo turto registre įregistruoti butai pagal nuosavybės teises į juos ……..160
3.2.2. Nekilnojamojo turto registre įregistruotos kitos gyvenamosios patalpos pagal nuosavybės teises į jas ……..162
3.2.3. Nekilnojamojo turto registre įregistruotos gyvenamosios patalpos įvairioms socialinėms grupėms pagal nuosavybės teises į jas ……...164
3.3.1. Nekilnojamojo turto registre įregistruotos administracinės paskirties patalpos pagal nuosavybės teises į jas ……..166
3.3.2. Nekilnojamojo turto registre įregistruotos viešbučių, prekybos, paslaugų, maitinimo ir poilsio paskirties patalpos pagal nuosavybės teises į jas ……168
3.3.3. Nekilnojamojo turto registre įregistruotos gamybos, sandėliavimo, transporto ir garažų paskirties patalpos pagal nuosavybės teises į jas ……170
3.3.4. Nekilnojamojo turto registre įregistruotos kultūros, mokslo ir sporto paskirties patalpos pagal nuosavybės teises į jas ……172
3.3.5. Nekilnojamojo turto registre įregistruotos gydymo paskirties patalpos pagal nuosavybės teises į jas ……174
3.3.6. Nekilnojamojo turto registre įregistruotos pagalbinio ūkio paskirties patalpos pagal nuosavybės teises į jas …….. 176
3.3.7. Nekilnojamojo turto registre įregistruotos specialiosios, religinės ir kitos paskirties patalpos pagal nuosavybės teises į jas ……178
4. Nekilnojamojo turto registre įregistruoti pastatai pagal statybos pabaigos metus…….. 180
Nekilnojamojo turto registre įregistruotų pastatų (be pagalbinio) ūkio pasiskirstymas pagal statybos pabaigos metus (diagrama)…..……..181
4.1. Nekilnojamojo turto registre įregistruoti pastatai pagal statybos pabaigos metus, iš viso ….. 182
4.1.1. Nekilnojamojo turto registre įregistruoti pastatai be pagalbinio ūkio paskirties pastatų pagal statybos pabaigos metus ……... 184
4.2.1. Nekilnojamojo turto registre įregistruoti vieno ir dviejų butų gyvenamieji namai pagal statybos pabaigos metus ……..186
4.2.2. Nekilnojamojo turto registre įregistruoti trijų ir daugiau butų (daugiabučiai) gyvenamieji namai pagal statybos pabaigos metus …… 188
4.2.3. Nekilnojamojo turto registre įregistruoti gyvenamieji namai įvairioms socialinėms grupėms pagal statybos pabaigos metus ……. 190
4.3.1. Nekilnojamojo turto registre įregistruoti administracinės paskirties pastatai pagal statybos pabaigos metus ……. 192
4.3.2. Nekilnojamojo turto registre įregistruoti viešbučių, prekybos, paslaugų, maitinimo ir poilsio paskirties pastatai pagal statybos pabaigos metus …….. 194
4.3.3. Nekilnojamojo turto registre įregistruoti gamybos, pramonės, sandėliavimo, transporto ir garažų paskirties pastatai pagal statybos pabaigos metus ……..196
4.3.4. Nekilnojamojo turto registre įregistruoti kultūros, mokslo ir sporto paskirties pastatai pagal statybos pabaigos metus ……..198
4.3.5. Nekilnojamojo turto registre įregistruoti gydymo paskirties pastatai pagal statybos pabaigos metus ……200
4.3.6. Nekilnojamojo turto registre įregistruoti pagalbinio ūkio paskirties pastatai pagal statybos pabaigos metus …….. 202
4.3.7. Nekilnojamojo turto registre įregistruoti žemės ūkio (fermų, ūkio, šiltnamių) paskirties pastatai pagal statybos pabaigos metus ……. 204
4.3.8. Nekilnojamojo turto registre įregistruoti sodų paskirties pastatai pagal statybos pabaigos metus …….. 206

4.3.9. Nekilnojamojo turto registre įregistruoti specialiosios, religinės ir kitos paskirties pastatai pagal statybos pabaigos metus ……. 208
5. Nekilnojamojo turto registre įregistruoti pastatai pagal sienų medžiagas …….. 210
Nekilnojamojo turto registre įregistruotų pastatų (be pagalbinio ūkio) pasiskirstymas pagal sienų medžiagas (diagrama) ……..211
5.1. Nekilnojamojo turto registre įregistruoti pastatai pagal sienų medžiagas, iš viso ……212
5.1.1. Nekilnojamojo turto registre įregistruoti pastatai be pagalbinio ūkio paskirties pastatų pagal sienų medžiagas ……..214
5.2.1. Nekilnojamojo turto registre įregistruoti vieno ir dviejų butų gyvenamieji namai pagal sienų medžiagas ……..216
5.2.2. Nekilnojamojo turto registre įregistruoti trijų ir daugiau butų (daugiabučiai) gyvenamieji namai pagal sienų medžiagas ……..218
5.2.3. Nekilnojamojo turto registre įregistruoti gyvenamieji namai įvairioms socialinėms grupėms pagal sienų medžiagas …….. 220
5.3.1. Nekilnojamojo turto registre įregistruoti administracinės paskirties pastatai pagal sienų medžiagas ……..222
5.3.2. Nekilnojamojo turto registre įregistruoti viešbučių, prekybos, paslaugų, maitinimo ir poilsio paskirties pastatai pagal sienų medžiagas ……224
5.3.3. Nekilnojamojo turto registre įregistruoti gamybos, pramonės, sandėliavimo, transporto ir garažų paskirties pastatai pagal sienų medžiagas ……226
5.3.4. Nekilnojamojo turto registre įregistruoti kultūros, mokslo ir sporto paskirties pastatai pagal sienų medžiagas ……228
5.3.5. Nekilnojamojo turto registre įregistruoti gydymo paskirties pastatai pagal sienų medžiagas ……..230
5.3.6. Nekilnojamojo turto registre įregistruoti pagalbinio ūkio paskirties pastatai pagal sienų medžiagas ……..232
5.3.7. Nekilnojamojo turto registre įregistruoti žemės ūkio (fermų, ūkio, šiltnamių) paskirties pastatai pagal sienų medžiagas …… 234
5.3.8. Nekilnojamojo turto registre įregistruoti sodų paskirties pastatai pagal sienų medžiagas ……236
5.3.9. Nekilnojamojo turto registre įregistruoti specialiosios, religinės ir kitos paskirties pastatai pagal sienų medžiagas …… 238
6. Nekilnojamojo turto registre įregistruoti pastatai pagal aukštų skaičių ……240
Nekilnojamojo turto registre įregistruotų pastatų (be pagalbinio ūkio) pasiskirstymas pagal aukštų skaičių (diagrama).. ……241
6.1. Nekilnojamojo turto registre įregistruoti pastatai pagal aukštų skaičių, iš viso.……242
6.1.1. Nekilnojamojo turto registre įregistruoti pastatai be pagalbinio ūkio paskirties pastatų pagal aukštų skaičių …… 244
6.2.1. Nekilnojamojo turto registre įregistruoti vieno ir dviejų butų gyvenamieji namai pagal aukštų skaičių ……246
6.2.2. Nekilnojamojo turto registre įregistruoti trijų ir daugiau butų (daugiabučiai) gyvenamieji namai pagal aukštų skaičių …….. 248
6.2.3. Nekilnojamojo turto registre įregistruoti gyvenamieji namai įvairioms socialinėms grupėms pagal aukštų skaičių ……250
6.3.1. Nekilnojamojo turto registre įregistruoti administracinės paskirties pastatai pagal aukštų skaičių ……..252
6.3.2. Nekilnojamojo turto registre įregistruoti viešbučių, prekybos, paslaugų, maitinimo ir poilsio paskirties pastatai pagal aukštų skaičių ……254
6.3.3. Nekilnojamojo turto registre įregistruoti gamybos, pramonės, sandėliavimo, transporto ir garažų paskirties pastatai pagal aukštų skaičių ……256
6.3.4. Nekilnojamojo turto registre įregistruoti kultūros, mokslo ir sporto paskirties pastatai pagal aukštų skaičių ……258
6.3.5. Nekilnojamojo turto registre įregistruoti gydymo paskirties pastatai pagal aukštų skaičių ……..260

6.3.6. Nekilnojamojo turto registre įregistruoti pagalbinio ūkio paskirties pastatai pagal aukštų skaičių …….262
6.3.7. Nekilnojamojo turto registre įregistruoti žemės ūkio (fermų, ūkio, šiltnamių) paskirties pastatai pagal aukštų skaičių …….. 264
6.3.8. Nekilnojamojo turto registre įregistruoti sodų paskirties pastatai pagal aukštų skaičių ……266
6.3.9. Nekilnojamojo turto registre įregistruoti specialiosios, religinės ir kitos paskirties pastatai pagal aukštų skaičių …….. 268
7. Nekilnojamojo turto registre įregistruoti inžineriniai statiniai …….…….. 270
Nekilnojamojo turto registre įregistruotų inžinerinių statinių pasiskirstymas pagal naudojimo paskirtį (diagrama) ..…… …..…….……271
7.1. Nekilnojamojo turto registre įregistruotos susisiekimo komunikacijos ..……272
7.2. Nekilnojamojo turto registre įregistruoti inžineriniai tinklai ……...…….274
7.3. Nekilnojamojo turto registre įregistruoti kiti statiniai .…….....…….. 276
8. Nekilnojamojo turto registre įregistruoti nebaigti ir nepripažinti tinkamais naudoti statiniai 278
9. Nekilnojamojo turto registre įregistruotos nebaigtos ir nepripažintos tinkamomis naudoti patalpos ……. ...280

SĄVOKŲ APIBŪDINIMAS

Nekilnojamojo turto registras (**NTR**) – valstybės registras, kuriame vadovaujantis Nekilnojamojo turto registro ir kitais įstatymais registruojami žemės sklypai, statiniai ir kiti nekilnojamieji daiktai, daiktinės teisės į nekilnojamuosius daiktus, šių teisių suvaržymai ir juridiniai faktai. NTR kaupiami ir saugomi Nekilnojamojo turto kadastre įrašytų nekilnojamųjų daiktų kadastro duomenys apie jų dislokaciją, žemės gamtines ir ūkines savybes, statinių geometrinius parametrus ir naudojimo sąlygas.

Statinys – visa tai, kas sukurta statybos darbais naudojant statybos produktus ir yra tvirtai sujungta su žeme. Apibrėžimas „tvirtai sujungta su žeme“ reiškia, kad statinio konstrukcijos yra įleistos į žemę (jūrų, ežerų, upių ar kitų vandens telkinių dugną) ar remiasi į žemės paviršių (vandens telkinių dugną).

Pastatas – stogu apdengtas statinys, kuriame yra vienas ar daugiau kambarių ar kitų patalpų, išdėstytų tarp sienų ir pertvarų ir naudojamų žmonėms gyventi ar žemės ūkio, prekybos, kultūros, transporto ir kitai veiklai

Pastato paskirtis – pastato naudojimas tam tikram tikslui (žmonėms gyventi, ūkinei ar kitai veiklai), kai statinys atitinka nustatytus saugos ir jame atliekamos veiklos privalomus reikalavimus. Pastatas priskiriamas vienai ar kitai paskirties grupei, jeigu jo visas bendrasis plotas, didžioji jo dalis ar bent pusė bendrojo ploto naudojama tai paskirčiai. Tais atvejais, kai pastatą sudaro įvairių paskirčių patalpos, suformuotos kaip atskiri turto objektai (maitinimo, sporto, mokslo ir t.t.), pastato paskirtis nustatoma pagal didžiausio bendrojo ploto patalpos, kaip atskiro nekilnojamojo turto objekto, paskirtį.

Patalpa pastate – pastato dalis, suformuota juridiniais dokumentais nustatyto dydžio erdvėje, turinti pagrindinę naudojimo paskirtį, ūkinės veiklos pobūdį bei atskirą išėjimą į lauką arba į bendro naudojimo patalpas.

Gyvenamasis pastatas (namas) – pastatas, kurio visas naudingasis plotas, didžioji jo dalis ar bent pusė naudingojo ploto yra gyvenamosios patalpos.

Vieno buto gyvenamasis namas – pastatas, skirtas gyventi vienai šeimai.

Dviejų butų gyvenamasis namas – pastatas, skirtas gyventi dviems šeimoms.

Trijų ir daugiau butų (daugiabutis) gyvenamasis namas– pastatas, skirtas gyventi trims ir daugiau šeimų.

Namai įvairioms socialinėms grupėms – pastatai skirti gyventi įvairių socialinių grupių asmenims (bendrabučiai, vaikų namai, prieglaudos, globos namai, šeimos namai, nakvynės (benamių) namai, vienuolynai ir kt.).

Butas – pastato dalis iš vieno ar kelių kambarių ir kitų pagalbinių patalpų, atskirta atitvaromis nuo bendrojo naudojimo patalpų, kitų butų arba negyvenamosios paskirties patalpų, skirta žmonėms gyventi; vieno buto namas. Butas privalo turėti atskirą išėjimą į lauką arba pastato bendrąją erdvę (laiptinę, koridorių).

Negyvenamasis pastatas – bet kuris pastatas, kuris nėra gyvenamasis pastatas.

Viešbučių paskirties pastatai – pastatai, skirti trumpalaikiam apgyvendinimui (viešbučiai, moteliai, svečių namai ir kt.).

Administracinės paskirties pastatai – pastatai, skirti administraciniams tikslams (bankai, paštas, valstybės ir savivaldybės įstaigos, ambasados, teismai, biurai, kontoros, kiti įstaigų ir organizacijų administraciniai pastatai).

Prekybos paskirties pastatai – pastatai, skirti didmeninei ir mažmeninei prekybai (parduotuvės, vaistinės, knygynai, prekybos paviljonai, parduotuvės-operatorinės, dengtas turgus ir kt.).

Paslaugų paskirties pastatai – pastatai, skirti paslaugoms teikti (pirtys, grožio salonai, skalbyklos, taisyklos, autoservisai, plovyklos, laidojimo namai ir kt.).

Maitinimo paskirties pastatai – pastatai, skirti žmonių maitinimui (valgyklos, restoranai, kavinės, barai ir kt.).

Transporto paskirties pastatai – pastatai, skirti transporto reikmėms, susiję su transportavimu (oro uosto, jūros ir upių laivyno, geležinkelio ir autobusų stočių pastatai, judėjimo ir iešmų postų, dispečerinių, uosto terminalų, signalų perdavimo, švyturių, muitinių pastatai ir kt.).

Garažų paskirties pastatai – pastatai, skirti transporto priemonėms laikyti ir remontuoti (automobilių, autobusų garažai, geležinkelio vagonų ir troleibusų depai, orlaivių angarai, elingai, požeminės ir daugiaaukštės automobilių stovėjimo aikštelės ir kt.).

Gamybos ir pramonės paskirties pastatai – pastatai, skirti gamybai (gamyklos, dirbtuvės, produkcijos perdirbimo įmonės, energetikos pastatai, kalvės, skerdyklos, gamybinės laboratorijos ir kt.).

Sandėliavimo paskirties pastatai – pastatai, skirti ką nors laikyti (saugyklos, bendro naudojimo sandėliai, specialūs sandėliai, kiti pastatai skirti produkcijai laikyti).

Kultūros paskirties pastatai – pastatai, skirti kultūros reikmėms ir viešiesiems pramoginiams renginiams (teatrai, kino teatrai, kultūros namai, klubai, bibliotekos, muziejai, archyvai, parodų rūmai, planetariumai, radijo ir televizijos pastatai ir kt.).

Mokslo paskirties pastatai – pastatai, skirti švietimo ir mokslo reikmėms (institutai ir mokslinio tyrimo įstaigos, observatorijos, meteorologijos stotys, laboratorijos (išskyrus gamybines), bendrojo lavinimo, profesinės ir aukštosios mokyklos, vaikų darželiai ir kt.).

Gydymo paskirties pastatai – pastatai, skirti gydymo reikmėms, kuriuose teikiama medicininė pagalba žmonėms ir gyvūnams (ligoninės, klinikos, poliklinikos, sanatorijos, reabilitacijos centrai, specialiųjų įstaigų sveikatos apsaugos pastatai, medicininės priežiūros įstaigų slaugos namai, veterinarijos gydyklų pastatai ir kt.).

Poilsio paskirties pastatai – pastatai, skirti žmonių visaverčiam fiziniam ir dvasiniam poilsiui (turizmo centrai, poilsio namai, kempingų pastatai, kaimo turizmo pastatai, medžioklės nameliai ir kt.).

Sporto paskirties pastatai – pastatai, skirti sportuoti (sporto salės, teniso kortų, baseinų, čiuožyklų, jachtklubų, šaudyklų, stadionų, maniežų pastatai ir kt.).

Religinės paskirties pastatai – pastatai, skirti religiniams tikslams (bažnyčios, cerkvės, koplyčios, sinagogos, maldos namai, katedros ir kt.).

Specialiosios paskirties pastatai – pastatai, skirti specialiesiems tikslams (karinių vienetų pastatai, kalėjimai, pataisos darbų kolonijos, tardymo izoliatoriai, policijos, priešgaisrinių ir gelbėjimo tarnybų pastatai, slėptuvės, pasienio kontrolės punktai ir kt.).

Pagalbinio ūkio paskirties pastatai – namų ūkio pastatai, esantys namų valdoje, ūkininko sodyboje, sodo sklype ir skirti žmonių būtiniausioms nuolatinėms reikmėms tenkinti (sandėlis, garažas, dirbtuvės, pirtis, vasaros virtuvė, tvartas, šiltnamis, daržinė, lauko tualetas, pavėsinė ir kt.).

Žemės ūkio (fermų, ūkio, šiltnamių) paskirties pastatai – pastatai, skirti žemės ūkio produkcijai auginti, gaminti ir laikyti (kiaulidės, karvidės, arklidės, veršidės, paukštidės, daržinės, svirnai, garažai, šiltnamiai ir kt.).

Sodų paskirties pastatai – pastatai, esantys sodininkų bendrijose mėgėjiškų sodų žemės sklypuose (sodo namai, vasarnamiai ir kt.)

Kitos paskirties pastatai – pastatai, kurių negalima priskirti jokiems išvardytiesiems pastatams.

Pastato bendrasis plotas – pastato kapitalinių sienų ribose, pastogėse, rūsiuose (pusrūsiuose), uždarose lodžijose esančių patalpų plotų suma (gyvenamuose namuose: gyvenamojo, pagalbinio, verslo, rūsio, garažo plotų; negyvenamuose pastatuose ir sodo nameliuose: pagrindinio ir pagalbinio plotų). Leidinio lentelėse pateikiamas pastatų ir patalpų bendrasis plotas. Pagalbinio ūkio paskirties pastatuose nustatant kadastro duomenis plotus skaičiuoti neprivaloma, todėl duomenys apie šių pastatų bendrąjį plotą nepateikiami.

Pastato užimtas žemės plotas – pirmo aukšto horizontalaus pjūvio (projekcijos) plotas. Į šį plotą įskaičiuojami po pastatu padarytų įvažų, erdvių žmonėms praeiti ir kitoms reikmėms, portikų, terasų, įėjimo į pastatą laiptų (aikštelių), įvažiavimų į garažus, šviesduobių, krovinių nuleidimo duobių plotai.

Pastato tūris – pastato horizontalaus pjūvio plotas padaugintas iš aukščio.

Pastato aukštas – erdvė nuo patalpų grindų paviršiaus iki virš jų esančių patalpų grindų paviršiaus (viršutinis aukštas – iki pastogės perdangos šilumos izoliacijos arba sutapdinto denginio viršaus).

Pastato aukštų skaičius – perdangų (tarp jų – ir viršutinio aukšto perdangos, sutapdintos su stogu) skaičius aukščiau pirmojo aukšto grindų paviršiaus.

Inžineriniai statiniai – susisiekimo komunikacijos, inžineriniai tinklai, kanalai, taip pat visi kiti statiniai, kurie nėra pastatai.

Susisiekimo komunikacijos – visų rūšių transporto (biotransporto, geležinkelio, automobilių, jūrų, vidaus vandens, oro, miestų elektrinio transporto) bei pėsčiųjų judėjimo vietos (keliai, gatvės).

Keliai – inžineriniai statiniai, skirti transporto priemonių ir pėsčiųjų eismui. Kelią sudaro žemės sankasa, važiuojamoji dalis, kelkraščiai, skiriamoji juosta, grioviai, sankryžos, autobusų sustojimo aikštelės, poilsio aikštelės, pėsčiųjų ir dviračių takai, techninės eismo reguliavimo priemonės, želdynai, esantys kelio juostoje, apšvietimo bei kiti įrenginiai su šių objektų užimama žeme.

Keliai (gatvės) – keliai ar jų ruožai, esantys miesto ar kaimo gyvenamosios vietovės teritorijoje, paprastai turintys pavadinimą.

Geležinkelis (geležinkelio kelias) – inžinerinis statinys, kurį sudaro žemės sankasa, tiltai, viadukai, tuneliai, pralaidos, viršutinė kelio konstrukcija (balasto sluoksnis, pabėgiai, iešmai) ir įrenginiai.

Oro uostų (aerodromų) statiniai – kilimo ir tupimo, riedėjimo takai, peronai, orlaivių stovėjimo ir specialiosios aikštelės, skrydžių valdymo statiniai, radiotechniniai, elektros apšvietimo, signalinių žiburių ir kiti oro uostų (aerodromų) įrenginiai.

Vandens uostų statiniai – jūrų ar upių uostų krantinės, dokai, prieplaukų statiniai, molai, užtveriamosios dambos ir šalivagės.

Kiti transporto statiniai – tiltai, viadukai, estakados, pėsčiųjų tiltai, tuneliai, lynų keliai ir kita.

Inžineriniai tinklai – statinio statybos sklype (išskyrus statinio vidų) ir už jo ribų nutiesti komunaliniai ar vietiniai vandentiekio, nuotekų šalinimo, šilumos, dujų, naftos ar kito kuro, technologiniai vamzdynai, elektros perdavimo, energijos bei nuotolinio ryšio (telekomunikacijų) linijos su jų maitinimo šaltiniais ir įrenginiais.

Naftos tinklai – magistraliniai ir skirstomieji naftotiekiai, produktotiekiai, naftos perdirbimo įrenginiai, naftos ir naftos produktų terminalai bei saugyklos.

Dujų tinklai (dujotiekis) – vamzdynai ir su jais susiję statiniai bei įrenginiai dujoms iš verslovių perduoti į talpyklas, skirstymo stotis ir vartotojams (magistralinis dujotiekis, skirstomasis tinklas, tiesioginis vamzdynas).

Vandentiekio tinklai – vamzdynai ir su jais susiję statiniai bei įrenginiai, skirti tiekti vandenį iš vandenviečių ir vartotojams (magistraliniai, skirstomieji ir įvadiniai tinklai).

Šilumos tiekimo tinklai – statinių ir įrenginių kompleksas, susidedantis iš vamzdynų, uždaromosios ir reguliuojamosios armatūros, siurblių, kontrolės ir matavimo prietaisų bei kitų elementų, kuriais šilumnešis (termofikacinis vanduo, garas) iš šilumos šaltinio tiekiamas vartotojams.

Nuotekų šalinimo tinklai – vamzdynai ir su jais susiję statiniai bei įrenginiai, skirti nuotekoms sutekėti, surinkti ir pašalinti (nuotekų kolektoriai, rinktuvai, išvadai, slėginiai tinklai).

Elektros tinklai – statiniai ir įrenginiai, skirti elektros energijos persiuntimui iš gamintojų vartotojams arba tiekėjams.

Nuotolinio ryšio (telekomunikacijų) linijos – aukšto ir žemo dažnio ryšių ir šviesolaidžio (telekomunikacijų) kabelių linijos, radijo ir televizijos tinklų perdavimo linijos, perdavimo bokštai, radijo ryšio statiniai, ryšio retransliatoriai, atramos ir kita.

Kiti tinklai – tinklai, kurių negalima priskirti prie jokių išvardintų inžinerinių tinklų grupių.

Hidrotechnikos statiniai – statiniai ir įrenginiai vandens ištekliams naudoti ir aplinkai nuo žalingo vandens poveikio saugoti (užtvankos, dambos, hidroelektrinių, hidroakumuliacinių elektrinių, siurblinių hidrotechnikos statiniai, vandens pralaidos, vandenviečių statiniai ir nusodintuvai, kanalai, tvenkiniai, krantosaugos, žuvininkystės ir laivininkystės statiniai, jūros naftos ir dujų gavybos statiniai, akvedukai, bunos ir kt).

Sporto paskirties inžineriniai statiniai – sporto aikštynai bei stadionai, kurie nėra pastatai, naudojami žaidimams atvirame ore, skirti sporto ir kūno kultūros reikmėms.

Kitos paskirties statiniai – statiniai, kurių negalima priskirti prie jokių išvardintų statinių grupių (fortai, bunkeriai, šaudyklos, techniniai stebėjimo bokštai, sąvartynai, kasybos ir gavybos, atsinaujinančios energijos (vėjo, saulės) jėgainių statiniai ir kt.).

Nebaigtas statinys – statinys, kuris dėl neužbaigtų statybos darbų negali būti naudojamas pagal paskirtį ir nėra pripažintas tinkamu naudoti.

1. NEKILNOJAMOJO TURTO REGISTRE ĮREGISTRUOTI PASTATAI

Eil. Nr.	Pastatų naudojimo paskirtis	Pastatų skaičius	Bendrasis plotas m^2	Tūris m^3	Pastatais užimtas žemės plotas m^2	Vidutinis vieno pastato		
						bendrasis plotas m^2	tūris m^3	užimtas žemės plotas m^2
1.	**Pastatų, iš viso**	**2412815**	**-**	**1099187916**	**202314211**	**-**	**456**	**85**
1.1.	Pastatai be pagalbinio ūkio paskirties pastatų	706345	205199809	922507314	136886377	291	1306	204
1.1.1.	Negyvenamieji pastatai be pagalbinio ūkio paskirties pastatų	215160	93547498	498839224	73805901	435	2318	358
2.	**Gyvenamieji pastatai**	**491185**	**111652311**	**423668090**	**63080476**	**227**	**863**	**136**
2.1.	Vieno ir dviejų butų gyvenamieji namai	451873	55618825	207512290	46913546	123	459	110
2.2.	Trijų ir daugiau butų (daugiabučiai) gyvenamieji namai	37537	52395842	202146722	15090490	1396	5385	438
2.3.	Gyvenamieji namai įvairioms socialinėms grupėms	1775	3637644	14009078	1076440	2049	7892	641
3.	**Negyvenamieji pastatai**	**1921630**	**-**	**675519826**	**139233735**	**-**	**352**	**73**
3.1.	Administracinės paskirties pastatai	10003	9010221	40682238	4262145	901	4067	446
3.2.	Viešbučių, prekybos, paslaugų, maitinimo ir poilsio paskirties pastatai	17544	9314172	47838756	6770806	531	2727	398
3.3.	Gamybos, pramonės, sandėliavimo, transporto ir garažų paskirties pastatai	68178	40375951	251561498	35435565	592	3690	550
3.4.	Kultūros, mokslo ir sporto paskirties pastatai	7343	11066111	53589838	6287208	1507	7298	888
3.5.	Gydymo paskirties pastatai	1839	2866877	12665228	1223558	1559	6887	701
3.6.	Pagalbinio ūkio paskirties pastatai	1706470	-	176680602	65427834	-	104	38
3.7.	Žemės ūkio (fermų, ūkio, šiltnamių) paskirties pastatai	13623	12083927	48726519	12718363	887	3577	965
3.8.	Sodų paskirties pastatai	75833	4543829	15537388	3492075	60	205	47
3.9.	Specialiosios, religinės ir kitos paskirties pastatai	20797	4286410	28237759	3616181	206	1358	185

Pastaba. 1, 2, 4, 5, 6 lentelėse pateikiami duomenys tik apie užbaigtus ir nustatyta tvarka pripažintus tinkamais naudoti pastatus.

NEKILNOJAMOJO TURTO REGISTRE ĮREGISTRUOTŲ PASTATŲ (BE PAGALBINIO ŪKIO) PASISKIRSTYMAS PAGAL NAUDOJIMO PASKIRTĮ

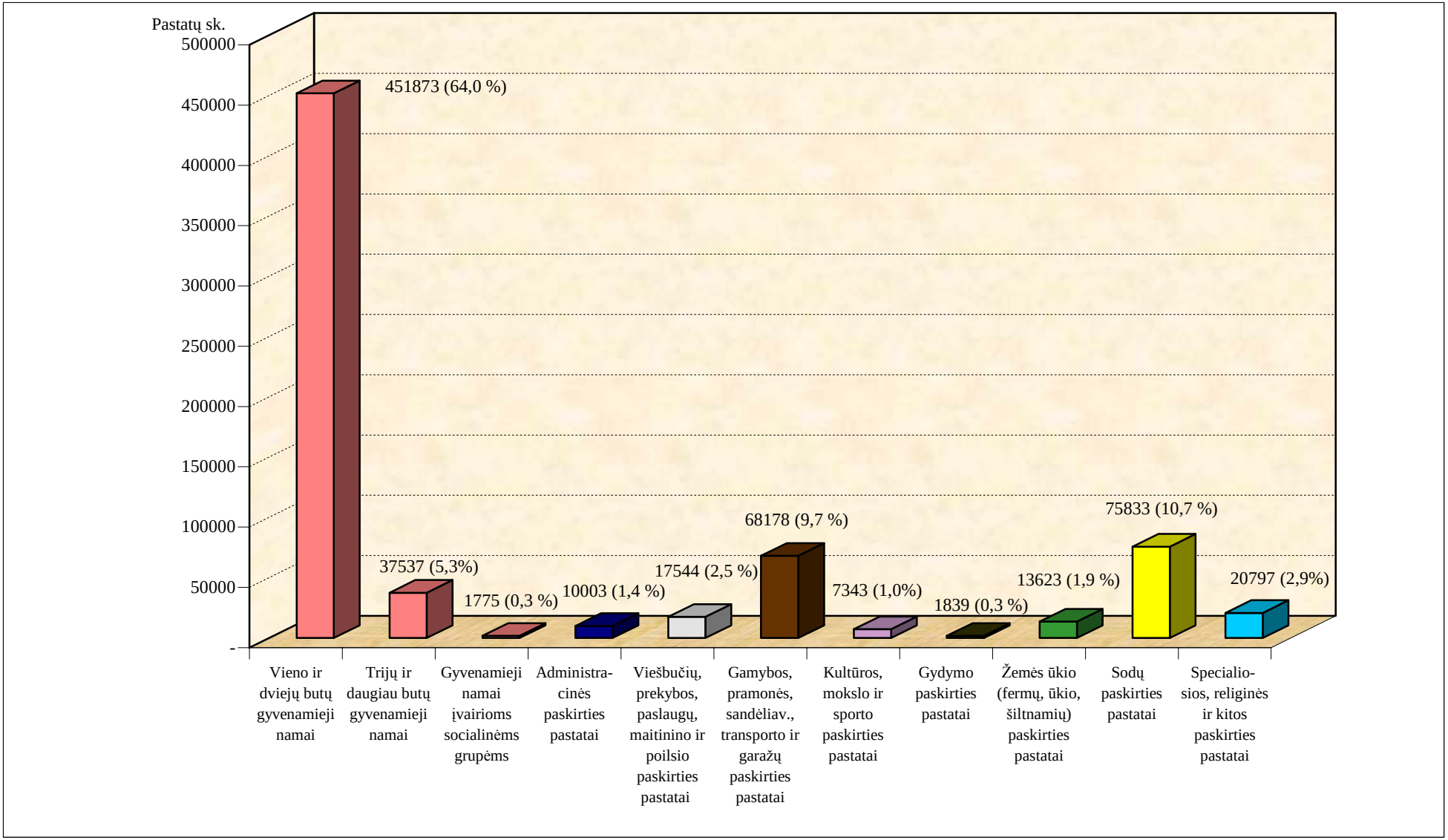

1.1. NEKILNOJAMOJO TURTO REGISTRE ĮREGISTRUOTI PASTATAI, IŠ VISO

Apskritys, savivaldybės, miestai	Pastatų skaičius	Bendrasis plotas m^2	Tūris m^3	Pastatais užimtas žemės plotas m^2	Vidutinis vieno pastato		
					bendrasis plotas m^2	tūris m^3	užimtas žemės plotas m^2
RESPUBLIKOJE, IŠ VISO	**2412815**	**-**	**1099187916**	**202314211**	**-**	**456**	**85**
Mieste	583736	-	619994621	77902652	-	1062	138
Kaime	1829079	-	479193295	124411559	-	262	69
ALYTAUS APSKR.	**175545**	**-**	**63144537**	**12881239**	**-**	**360**	**76**
Mieste	22898	-	30958874	3910047	-	1352	180
Kaime	152647	-	32185663	8971192	-	211	61
Alytaus m.	10475	-	19884305	2411465	-	1898	243
Alytaus r.	62317	-	14286211	3980579	-	229	66
Mieste	1862	-	901858	151580	-	484	89
Dauguose	847	-	436456	71804	-	515	91
Simne	1015	-	465402	79776	-	459	87
Kaime	60455	-	13384353	3828999	-	221	65
Druskininkų	15733	-	8634045	1400185	-	549	92
Mieste Druskininkuose	4024	-	5317229	635096	-	1321	162
Kaime	11709	-	3316816	765089	-	283	67
Lazdijų r.	41892	-	9142175	2458773	-	218	60
Mieste	4107	-	1867368	312883	-	455	81
Lazdijuose	2940	-	1410854	236071	-	480	85
Veisėjuose	1167	-	456514	76812	-	391	70
Kaime	37785	-	7274807	2145890	-	193	58
Varėnos r.	45128	-	11197801	2630237	-	248	61
Mieste Varėnoje	2430	-	2988114	399023	-	1230	172
Kaime	42698	-	8209687	2231214	-	192	55
KAUNO APSKR.	**387629**	**-**	**218102474**	**33272540**	**-**	**563**	**91**
Mieste	120685	-	132857450	14431649	-	1101	133
Kaime	266944	-	85245024	18840891	-	319	74
Birštono	5723	-	2079390	374970	-	363	72
Mieste Birštone	1186	-	1202784	133390	-	1014	132
Kaime	4537	-	876606	241580	-	193	57
Jonavos r.	31538	-	18268977	2650892	-	579	91
Mieste Jonavoje	5803	-	7595346	661859	-	1309	134
Kaime	25735	-	10673631	1989033	-	415	82
Kaišiadorių r.	43453	-	14489289	3058834	-	333	74
Mieste	6356	-	4359557	702607	-	686	121
Kaišiadoryse	3797	-	3372410	522725	-	888	153
Žiežmariuose	2559	-	987147	179882	-	386	76
Kaime	37097	-	10129732	2356227	-	273	67

Apskritys, savivaldybės, miestai	Pastatų skaičius	Bendrasis plotas m^2	Tūris m^3	Pastatais užimtas žemės plotas m^2	Vidutinis vieno pastato		
					bendrasis plotas m^2	tūris m^3	užimtas žemės plotas m^2
Kauno m.	73175	-	98318240	9904844	-	1344	152
Kauno r.	81641	-	33757298	6172772	-	413	81
Mieste	7941	-	4052185	603721	-	510	84
Ežerėlyje	1293	-	477983	71910	-	370	65
Garliavoje	4977	-	2977720	438745	-	598	95
Vilkijoje	1671	-	596482	93066	-	357	64
Kaime	73700	-	29705113	5569051	-	403	81
Kėdainių r.	56527	-	23086479	4399905	-	408	80
Mieste Kėdainiuose	9706	-	9594022	1167592	-	988	130
Kaime	46821	-	13492457	3232313	-	288	71
Prienų r.	45854	-	12967668	2994778	-	283	70
Mieste	6459	-	3188721	457125	-	494	81
Prienuose	5337	-	2725857	367358	-	511	80
Jiezne	1122	-	462864	89767	-	413	85
Kaime	39395	-	9778947	2537653	-	248	68
Raseinių r.	49718	-	15135133	3715545	-	304	75
Mieste	10059	-	4546595	800511	-	452	80
Raseiniuose	7432	-	3263205	569642	-	439	77
Ariogaloje	2627	-	1283390	230869	-	489	89
Kaime	39659	-	10588538	2915034	-	267	74
KLAIPĖDOS APSKR.	**174980**	**-**	**111048501**	**18647549**	**-**	**635**	**107**
Mieste	49753	-	73297819	8946761	-	1473	180
Kaime	125227	-	37750682	9700788	-	301	78
Klaipėdos m.	15272	-	48035104	4974424	-	3145	327
Klaipėdos r.	46406	-	17529756	3794828	-	378	82
Mieste	6536	-	4253931	679389	-	651	104
Gargždуose	5760	-	3838738	599418	-	666	104
Priekulėje	776	-	415193	79971	-	535	103
Kaime	39870	-	13275825	3115439	-	333	78
Kretingos r.	37182	-	13088362	2919926	-	352	79
Mieste	10167	-	5489711	922910	-	540	91
Kretingoje	8703	-	4992780	811710	-	574	93
Salantuose	1464	-	496931	111200	-	339	76
Kaime	27015	-	7598651	1997016	-	281	74

1.1. NEKILNOJAMOJO TURTO REGISTRE ĮREGISTRUOTI PASTATAI, IŠ VISO

Apskritys, savivaldybės, miestai	Pastatų skaičius	Bendrasis plotas m^2	Tūris m^3	Pastatais užimtas žemės plotas m^2	Vidutinis vieno pastato		
					bendrasis plotas m^2	tūris m^3	užimtas žemės plotas m^2
Neringos m.	993	-	1246673	202998	-	1255	205
Palangos m.	7264	-	7205839	1065068	-	992	147
Skuodo r.	34683	-	7997177	2115617	-	231	61
Mieste Skuode	4764	-	1895746	353916	-	398	74
Kaime	29919	-	6101431	1761701	-	204	59
Šilutės r.	33180	-	15945590	3574688	-	481	108
Mieste Šilutėje	4757	-	5170815	748056	-	1087	158
Kaime	28423	-	10774775	2826632	-	379	100
MARIJAMPOLĖS APSKR.	**172072**	**-**	**58527658**	**13170235**	**-**	**340**	**77**
Mieste	35585	-	24023560	3744449	-	675	105
Kaime	136487	-	34504098	9425786	-	253	69
Kalvarijos	16088	-	4281710	1122043	-	266	70
Mieste Kalvarijoje	3245	-	1222433	249325	-	377	77
Kaime	12843	-	3059277	872718	-	238	68
Kazlų Rūdos	18075	-	5255091	1173755	-	291	65
Mieste Kazlų Rūdoje	3480	-	2313845	341312	-	665	98
Kaime	14595	-	2941246	832443	-	202	57
Marijampolės	40291	-	21637589	4034006	-	537	100
Mieste Marijampolėje	11598	-	12632139	1692345	-	1089	146
Kaime	28693	-	9005450	2341661	-	314	82
Šakių r.	50094	-	13362308	3456857	-	267	69
Mieste	6946	-	3028714	569309	-	436	82
Šakiuose	3635	-	1776255	308213	-	489	85
Gelgaudiškyje	1487	-	624184	122252	-	420	83
Kudirkos Naumiestyje	1824	-	628275	138844	-	344	76
Kaime	43148	-	10333594	2887548	-	239	67
Vilkaviškio r.	47524	-	13990960	3383574	-	294	71
Mieste	10316	-	4826429	892158	-	468	87
Vilkaviškyje	6289	-	3036825	533031	-	483	85
Kybartuose	3006	-	1498902	289200	-	499	96
Virbalyje	1021	-	290702	69927	-	285	69
Kaime	37208	-	9164531	2491416	-	246	67

Apskritys, savivaldybės, miestai	Pastatų skaičius	Bendrasis plotas m^2	Tūris m^3	Pastatais užimtas žemės plotas m^2	Vidutinis vieno pastato		
					bendrasis plotas m^2	tūris m^3	užimtas žemės plotas m^2
PANEVĖŽIO APSKR.	**271024**	-	**102650193**	**22631347**	-	**379**	**84**
Mieste	55976	-	45906920	7191460	-	820	129
Kaime	215048	-	56743273	15439887	-	264	72
Biržų r.	47152	-	13103192	3349727	-	278	71
Mieste	11548	-	4456541	817887	-	386	71
Biržuose	10023	-	4024245	727387	-	402	73
Vabalninke	1525	-	432296	90500	-	283	59
Kaime	35604	-	8646651	2531840	-	243	71
Kupiškio r.	33873	-	9797698	2472592	-	289	73
Mieste	5082	-	2907612	492388	-	572	97
Kupiškyje	3685	-	2609781	418253	-	708	114
Subačiuje	1397	-	297831	74135	-	213	53
Kaime	28791	-	6890086	1980204	-	239	69
Panevėžio m.	23998	-	29455618	4324827	-	1227	182
Panevėžio r.	65248	-	20755617	5244716	-	318	81
Mieste Ramygaloje	1571	-	463552	101258	-	295	65
Kaime	63677	-	20292065	5143458	-	319	81
Pasvalio r.	46613	-	13542559	3401697	-	291	73
Mieste	6000	-	2921038	520341	-	487	87
Pasvalyje	4617	-	2557136	429914	-	554	94
Joniškėlyje	1383	-	363902	90427	-	263	65
Kaime	40613	-	10621521	2881356	-	262	71
Rokiškio r.	54140	-	15995509	3837788	-	295	71
Mieste	7777	-	5702559	934759	-	733	121
Rokiškyje	5751	-	5021990	786581	-	873	137
Obeliuose	922	-	380098	77603	-	412	85
Pandėlyje	1104	-	300471	70575	-	272	64
Kaime	46363	-	10292950	2903029	-	222	63
ŠIAULIŲ APSKR.	**302576**	-	**116925216**	**23898266**	-	**386**	**79**
Mieste	83668	-	59397727	8593399	-	710	103
Kaime	218908	-	57527489	15304867	-	263	70
Akmenės r.	25086	-	11089351	1897045	-	442	76
Mieste	8070	-	6794380	813217	-	842	101
Akmenėje	2265	-	736368	140016	-	325	62
Naujojoje Akmenėje	4224	-	4986651	523057	-	1181	124
Ventoje	1581	-	1071361	150144	-	678	95
Kaime	17016	-	4294971	1083828	-	252	64

1.1. NEKILNOJAMOJO TURTO REGISTRE ĮREGISTRUOTI PASTATAI, IŠ VISO

Apskritys, savivaldybės, miestai	Pastatų skaičius	Bendrasis plotas m^2	Tūris m^3	Pastatais užimtas žemės plotas m^2	Vidutinis vieno pastato		
					bendrasis plotas m^2	tūris m^3	užimtas žemės plotas m^2
Joniškio r.	41463	-	11973591	2923143	-	289	71
Mieste	10655	-	3980050	760772	-	374	71
Joniškyje	7821	-	3422815	612910	-	438	78
Žagarėje	2834	-	557235	147862	-	197	52
Kaime	30808	-	7993541	2162371	-	259	70
Kelmės r.	53390	-	13064781	3380091	-	245	63
Mieste	10704	-	3614636	702071	-	338	66
Kelmėje	7000	-	2596226	479754	-	371	69
Tytuvėnuose	2518	-	784955	163687	-	312	66
Užventyje	1186	-	233455	58630	-	197	50
Kaime	42686	-	9450145	2678020	-	221	63
Pakruojo r.	41614	-	11104871	2774796	-	267	67
Mieste	4770	-	2163095	417814	-	453	88
Pakruojyje	2916	-	1649660	293156	-	566	101
Linkuvoje	1854	-	513435	124658	-	277	67
Kaime	36844	-	8941776	2356982	-	243	64
Radviliškio r.	54666	-	17900790	4194989	-	327	77
Mieste	12232	-	5863369	1036656	-	479	85
Radviliškyje	9267	-	4988484	835804	-	538	90
Šeduvoje	2965	-	874885	200852	-	295	68
Kaime	42434	-	12037421	3158333	-	284	74
Šiaulių m.	28588	-	33273378	4226165	-	1164	148
Šiaulių r.	57769	-	18518454	4502037	-	321	78
Mieste Kuršėnuose	8649	-	3708819	636704	-	429	74
Kaime	49120	-	14809635	3865333	-	301	79
TAURAGĖS APSKR.	**131754**	**-**	**43296155**	**10151784**	**-**	**329**	**77**
Mieste	22908	-	15069154	2460088	-	658	108
Kaime	108846	-	28227001	7691696	-	259	71
Jurbarko r.	40514	-	12956257	3112221	-	320	77
Mieste	5554	-	3894007	639521	-	701	116
Jurbarke	5095	-	3714075	599239	-	729	119
Smalininkuose	459	-	179932	40282	-	392	88
Kaime	34960	-	9062250	2472700	-	259	71

Apskritys, savivaldybės, miestai	Pastatų skaičius	Bendrasis plotas m^2	Tūris m^3	Pastatais užimtas žemės plotas m^2	Vidutinis vieno pastato		
					bendrasis plotas m^2	tūris m^3	užimtas žemės plotas m^2
Pagėgių	9700	-	3929158	962842	-	405	99
Mieste	1263	-	730702	143214	-	579	114
Pagėgiuose	962	-	644202	123331	-	670	129
Panemunėje	301	-	86500	19883	-	287	66
Kaime	8437	-	3198456	819628	-	379	97
Šilalės r.	37900	-	9726067	2556799	-	257	68
Mieste Šilalėje	2581	-	1489535	249621	-	577	97
Kaime	35319	-	8236532	2307178	-	233	65
Tauragės r.	43640	-	16684673	3519922	-	382	81
Mieste	13510	-	8954910	1427732	-	663	107
Tauragėje	11582	-	8348198	1289883	-	721	112
Skaudvilėje	1928	-	606712	137849	-	315	72
Kaime	30130	-	7729763	2092190	-	257	70
TELŠIŲ APSKR.	**154209**	**-**	**52532435**	**11051704**	**-**	**341**	**72**
Mieste	37508	-	25427479	3782622	-	678	101
Kaime	116701	-	27104956	7269082	-	232	62
Mažeikių r.	51692	-	19866296	3826210	-	384	74
Mieste	15043	-	10306689	1463706	-	685	98
Mažeikiuose	11162	-	9421746	1257502	-	844	113
Sedoje	1613	-	334179	83637	-	207	52
Viekšniuose	2268	-	550764	122567	-	243	54
Kaime	36649	-	9559607	2362504	-	261	65
Plungės r.	41882	-	13915386	3035909	-	332	73
Mieste Plungėje	7728	-	6169116	903480	-	798	117
Kaime	34154	-	7746270	2132429	-	227	63
Rietavo	12633	-	3255863	788753	-	258	63
Mieste Rietave	3253	-	1250162	239643	-	384	74
Kaime	9380	-	2005701	549110	-	214	59
Telšių r.	48002	-	15494890	3400832	-	323	71
Mieste	11484	-	7701512	1175793	-	671	103
Telšiuose	10311	-	7282105	1093553	-	706	106
Varniuose	1173	-	419407	82240	-	358	70
Kaime	36518	-	7793378	2225039	-	213	61

1.1. NEKILNOJAMOJO TURTO REGISTRE ĮREGISTRUOTI PASTATAI, IŠ VISO

Apskritys, savivaldybės, miestai	Pastatų skaičius	Bendrasis plotas m^2	Tūris m^3	Pastatais užimtas žemės plotas m^2	Vidutinis vieno pastato		
					bendrasis plotas m^2	tūris m^3	užimtas žemės plotas m^2
UTENOS APSKR.	**225451**	**-**	**72020759**	**16039629**	**-**	**319**	**71**
Mieste	28599	-	24579216	3515876	-	859	124
Kaime	196852	-	47441543	12523753	-	241	64
Anykščių r.	58002	-	14020414	3666537	-	242	63
Mieste	8269	-	3963360	677307	-	479	82
Anykščiuose	6425	-	3556081	577493	-	553	90
Kavarske	987	-	229543	54159	-	233	55
Troškūnuose	857	-	177736	45655	-	207	54
Kaime	49733	-	10057054	2989230	-	202	60
Ignalinos r.	37191	-	8928858	2384242	-	240	64
Mieste	4737	-	2234577	401713	-	472	86
Ignalinoje	3515	-	1878766	317393	-	534	92
Dūkšte	1222	-	355811	84320	-	291	70
Kaime	32454	-	6694281	1982529	-	206	61
Molėtų r.	45367	-	10717934	2987998	-	236	66
Mieste Molėtuose	2454	-	1835906	284737	-	748	116
Kaime	42913	-	8882028	2703261	-	207	63
Utenos r.	48832	-	17890839	3913966	-	366	80
Mieste Utenoje	7417	-	9283448	1262755	-	1252	172
Kaime	41415	-	8607391	2651211	-	208	64
Visagino	3907	-	12623622	1076976	-	3231	277
Mieste Visagine	742	-	4742197	447049	-	6391	612
Kaime	3165	-	7881425	629927	-	2490	199
Zarasų r.	32152	-	7839092	2009910	-	244	63
Mieste	4980	-	2519728	442315	-	506	89
Zarasuose	3915	-	2186396	366145	-	558	94
Dusetose	1065	-	333332	76170	-	313	72
Kaime	27172	-	5319364	1567595	-	196	58
VILNIAUS APSKR.	**417575**	**-**	**260939988**	**40569918**	**-**	**625**	**99**
Mieste	126156	-	188476422	21326301	-	1494	173
Kaime	291419	-	72463566	19243617	-	249	67
Elektrėnų	20857	-	11479947	2057719	-	550	100
Mieste	3253	-	6318128	637636	-	1942	201
Elektrėnuose	1047	-	4260512	355543	-	4069	346
Vievyje	2206	-	2057616	282093	-	933	132
Kaime	17604	-	5161819	1420083	-	293	82

Apskritys, savivaldybės, miestai	Pastatų skaičius	Bendrasis plotas m^2	Tūris m^3	Pastatais užimtas žemės plotas m^2	Vidutinis vieno pastato		
					bendrasis plotas m^2	tūris m^3	užimtas žemės plotas m^2
Šalčininkų r.	46689	-	11002317	2989010	-	236	65
Mieste	6006	-	3219791	595964	-	536	101
Šalčininkuose	3041	-	2000305	343725	-	658	115
Baltojoje Vokėje	354	-	322615	52703	-	911	155
Eišiškėse	2611	-	896871	199536	-	343	78
Kaime	40683	-	7782526	2393046	-	191	60
Širvintų r.	31932	-	7431758	1948446	-	233	62
Mieste Širvintose	2299	-	1772290	280490	-	771	123
Kaime	29633	-	5659468	1667956	-	191	57
Švenčionių r.	42291	-	11045100	2942458	-	261	70
Mieste	11039	-	5005021	1103260	-	453	101
Švenčionyse	3089	-	1383428	268290	-	448	88
Pabradėje	3847	-	1940483	405049	-	504	106
Švenčionėliuose	4103	-	1681110	429921	-	410	105
Kaime	31252	-	6040079	1839198	-	193	59
Trakų r.	44431	-	13118282	2948960	-	295	67
Mieste	8209	-	5198573	831436	-	633	103
Trakuose	1921	-	1623828	253271	-	845	133
Lentvaryje	4438	-	2999916	449277	-	676	104
Rūdiškėse	1850	-	574829	128888	-	311	70
Kaime	36222	-	7919709	2117524	-	219	59
Ukmergės r.	50890	-	15818397	3495151	-	311	69
Mieste Ukmergėje	12187	-	7552259	1197933	-	620	99
Kaime	38703	-	8266138	2297218	-	214	60
Vilniaus m.	81133	-	157960075	16430665	-	1947	209
Vilniuje	79342	-	155533637	16135723	-	1960	210
Grigiškėse	1791	-	2426438	294942	-	1355	168
Vilniaus r.	99352	-	33084112	7757509	-	333	79
Mieste Nemenčinėje	2030	-	1450285	248917	-	714	125
Kaime	97322	-	31633827	7508592	-	325	78

1.1.1. NEKILNOJAMOJO TURTO REGISTRE ĮREGISTRUOTI PASTATAI BE PAGALBINIO ŪKIO PASKIRTIES PASTATŲ

Apskritys, savivaldybės, miestai	Pastatų skaičius	Bendrasis plotas m^2	Tūris m^3	Pastatais užimtas žemės plotas m^2	Vidutinis vieno pastato		
					bendrasis plotas m^2	tūris m^3	užimtas žemės plotas m^2
RESPUBLIKOJE, IŠ VISO	**706345**	**205199809**	**922507314**	**136886377**	**291**	**1306**	**204**
Mieste	267281	127963801	591919000	68136469	479	2215	272
Kaime	439064	77236008	330588314	68749908	176	753	164
ALYTAUS APSKR.	**48072**	**11332816**	**50123319**	**7785776**	**236**	**1043**	**185**
Mieste	11620	6362786	29931014	3549665	548	2576	339
Kaime	36452	4970030	20192305	4236111	136	554	134
Alytaus m.	5686	3976983	19398954	2254399	699	3412	440
Alytaus r.	15993	2303832	9088356	1941246	144	568	137
Mieste	829	192678	803827	114581	232	970	171
Dauguose	381	94335	397177	56497	248	1042	175
Simne	448	98343	406650	58084	220	908	167
Kaime	15164	2111154	8284529	1826665	139	546	135
Druskininkų	5273	1702779	7666765	1010283	323	1454	209
Mieste Druskininkuose	2102	1191372	5169071	578754	567	2459	289
Kaime	3171	511407	2497694	431529	161	788	152
Lazdijų r.	10032	1447657	5813545	1185775	144	580	132
Mieste	1737	393986	1672057	239125	227	963	158
Lazdijuose	1260	302767	1269109	182509	240	1007	166
Veisėjuose	477	91219	402948	56616	191	845	136
Kaime	8295	1053671	4141488	946650	127	499	127
Varėnos r.	11088	1901565	8155699	1394073	171	736	157
Mieste Varėnoje	1266	607767	2887105	362806	480	2280	314
Kaime	9822	1293798	5268594	1031267	132	536	134
KAUNO APSKR.	**135238**	**41735624**	**191165556**	**23392071**	**309**	**1414**	**208**
Mieste	58050	27225435	127203860	12430381	469	2191	268
Kaime	77188	14510189	63961696	10961690	188	829	166
Birštono	1559	394393	1643506	208653	253	1054	192
Mieste Birštone	647	260869	1148363	114940	403	1775	245
Kaime	912	133524	495143	93713	146	543	152
Jonavos r.	11253	3378164	16090469	1865064	300	1430	209
Mieste Jonavoje	3067	1638066	7338131	571624	534	2393	259
Kaime	8186	1740098	8752338	1293440	213	1069	193
Kaišiadorių r.	12190	2527289	11374179	1834616	207	933	183
Mieste	2738	917877	4018336	577549	335	1468	263
Kaišiadoryse	1908	724169	3213831	463566	380	1684	300
Žiežmariuose	830	193708	804505	113983	233	969	176
Kaime	9452	1609412	7355843	1257067	170	778	160

Apskritys, savivaldybės, miestai	Pastatų skaičius	Bendrasis plotas m^2	Tūris m^3	Pastatais užimtas žemės plotas m^2	Vidutinis vieno pastato		
					bendrasis plotas m^2	tūris m^3	užimtas žemės plotas m^2
Kauno m.	37547	20142131	94972432	8769523	536	2529	294
Kauno r.	32123	6488027	28341908	4212344	202	882	156
Mieste	3283	833708	3654282	460504	254	1113	180
Ežerėlyje	454	89720	419625	48331	198	924	171
Garliavoje	2222	625887	2735782	352795	282	1231	187
Vilkijoje	607	118101	498875	59378	195	822	154
Kaime	28840	5654319	24687626	3751840	196	856	154
Kėdainių r.	15260	4132267	19139080	2889370	271	1254	215
Mieste Kėdainiuose	4008	1823025	9124356	973255	455	2277	294
Kaime	11252	2309242	10014724	1916115	205	890	189
Prienų r.	11958	2089250	8662557	1426833	175	724	155
Mieste	2829	687508	2866283	341423	243	1013	166
Prienuose	2352	593490	2460555	273563	252	1046	167
Jiezne	477	94018	405728	67860	197	851	163
Kaime	9129	1401742	5796274	1085410	154	635	152
Raseinių r.	13348	2584103	10941425	2185668	194	820	166
Mieste	3931	922251	4081677	621563	235	1038	161
Raseiniuose	3000	688629	2926611	438880	230	976	149
Ariogaloje	931	233622	1155066	182683	251	1241	201
Kaime	9417	1661852	6859748	1564105	176	728	168
KLAIPĖDOS APSKR.	**59920**	**21683051**	**97554165**	**13948803**	**362**	**1628**	**234**
Mieste	25597	15321594	71013336	8156155	599	2774	320
Kaime	34323	6361457	26540829	5792648	185	773	169
Klaipėdos m.	9894	9861002	47489757	4791639	997	4800	486
Klaipėdos r.	16224	3193908	14063349	2596036	197	867	161
Mieste	2688	884272	3922153	563006	329	1459	211
Gargždуose	2362	797779	3566171	502113	338	1510	214
Priekulėje	326	86493	355982	60893	265	1092	188
Kaime	13536	2309636	10141196	2033030	171	749	151
Kretingos r.	10972	2481463	10262280	1915167	226	935	176
Mieste	3993	1144596	4965532	731918	287	1244	184
Kretingoje	3486	1045689	4570181	657098	300	1311	189
Salantuose	507	98907	395351	74820	195	780	148
Kaime	6979	1336867	5296748	1183249	192	759	171

1.1.1. NEKILNOJAMOJO TURTO REGISTRE ĮREGISTRUOTI PASTATAI BE PAGALBINIO ŪKIO PASKIRTIES PASTATŲ

Apskritys, savivaldybės, miestai	Pastatų skaičius	Bendrasis plotas m^2	Tūris m^3	Pastatais užimtas žemės plotas m^2	Vidutinis vieno pastato		
					bendrasis plotas m^2	tūris m^3	užimtas žemės plotas m^2
Neringos m.	795	306180	1209327	191298	385	1521	242
Palangos m.	4260	1634842	6899135	962017	384	1620	226
Skuodo r.	7285	1287258	5256668	1104282	177	722	152
Mieste Skuode	1518	393271	1629058	258928	259	1073	171
Kaime	5767	893987	3627610	845354	155	629	147
Šilutės r.	10490	2918398	12373649	2388364	278	1180	229
Mieste Šilutėje	2449	1097431	4898374	657349	448	2000	270
Kaime	8041	1820967	7475275	1731015	226	930	216
MARIJAMPOLĖS APSKR.	**45011**	**10039102**	**43978362**	**8051257**	**223**	**977**	**179**
Mieste	14644	4732518	21870503	3056724	323	1493	209
Kaime	30367	5306584	22107859	4994533	175	728	165
Kalvarijos	4182	683157	2893168	614169	163	692	147
Mieste Kalvarijoje	1251	244463	1071987	192644	195	857	154
Kaime	2931	438694	1821181	421525	150	621	144
Kazlų Rūdos	3972	797657	3859262	656389	201	972	166
Mieste Kazlų Rūdoje	1215	398174	2137771	276439	328	1759	228
Kaime	2757	399483	1721491	379950	145	624	138
Marijampolės	12619	3936323	17823125	2779696	312	1412	221
Mieste Marijampolėje	5440	2478287	11773799	1468502	456	2164	271
Kaime	7179	1458036	6049326	1311194	203	843	183
Šakių r.	11253	2188106	9056242	1940172	194	805	173
Mieste	2475	592855	2546456	411815	240	1029	167
Šakiuose	1381	381148	1584285	240309	276	1147	175
Gelgaudiškyje	478	115729	528315	88936	242	1105	189
Kudirkos Naumiestyje	616	95978	433856	82570	156	704	134
Kaime	8778	1595251	6509786	1528357	182	742	174
Vilkaviškio r.	12985	2433859	10346565	2060831	187	797	159
Mieste	4263	1018739	4340490	707324	239	1018	166
Vilkaviškyje	2644	660438	2755639	425841	250	1042	161
Kybartuose	1234	301688	1350290	232621	244	1094	189
Virbalyje	385	56613	234561	48862	147	609	127
Kaime	8722	1415120	6006075	1353507	162	689	155

Apskritys, savivaldybės, miestai	Pastatų skaičius	Bendrasis plotas m^2	Tūris m^3	Pastatais užimtas žemės plotas m^2	Vidutinis vieno pastato		
					bendrasis plotas m^2	tūris m^3	užimtas žemės plotas m^2
PANEVĖŽIO APSKR.	**71553**	**17966494**	**79584905**	**14387402**	**251**	**1112**	**203**
Mieste	22409	9056169	42288072	6086457	404	1887	276
Kaime	49144	8910325	37296833	8300945	181	759	170
Biržų r.	11233	2141806	8899072	1803597	191	792	161
Mieste	3997	893026	3815754	605479	223	955	152
Biržuose	3545	813134	3460747	544086	229	976	154
Vabalninke	452	79892	355007	61393	177	785	136
Kaime	7236	1248780	5083318	1198118	173	703	167
Kupiškio r.	7830	1591667	6687352	1322056	203	854	169
Mieste	1908	596265	2639879	395847	313	1384	209
Kupiškyje	1539	539384	2417504	350828	350	1571	230
Subačiuje	369	56881	222375	45019	154	603	122
Kaime	5922	995402	4047473	926209	168	683	157
Panevėžio m.	10489	5777802	27622827	3840027	551	2634	375
Panevėžio r.	18829	3583458	15373966	3288490	190	817	175
Mieste Ramygaloje	488	88698	375325	68771	182	769	144
Kaime	18341	3494760	14998641	3219719	191	818	176
Pasvalio r.	10631	2241112	9430642	1933943	211	887	185
Mieste	2400	596711	2586598	404171	249	1078	171
Pasvalyje	1961	528436	2308785	349594	269	1177	181
Joniškėlyje	439	68275	277813	54577	156	633	125
Kaime	8231	1644401	6844044	1529772	200	831	189
Rokiškio r.	12541	2630649	11571046	2199289	210	923	176
Mieste	3127	1103667	5247689	772162	353	1678	248
Rokiškyje	2475	977407	4693522	671888	395	1896	273
Obeliuose	337	71258	327231	57541	211	971	173
Pandėlyje	315	55002	226936	42733	175	720	137
Kaime	9414	1526982	6323357	1427127	162	672	152
ŠIAULIŲ APSKR.	**82600**	**21285217**	**96163707**	**16159439**	**258**	**1164**	**196**
Mieste	34913	11959022	55832309	7305222	343	1599	210
Kaime	47687	9326195	40331398	8854217	196	846	186
Akmenės r.	6696	1766895	9478937	1319316	264	1416	198
Mieste	2945	1071358	6381562	678655	364	2167	232
Akmenėje	731	151578	623151	99628	207	852	139
Naujojoje Akmenėje	1648	738304	4799652	457208	448	2912	279
Ventoje	566	181476	958759	121819	321	1694	216
Kaime	3751	695537	3097375	640661	185	826	172

1.1.1. NEKILNOJAMOJO TURTO REGISTRE ĮREGISTRUOTI PASTATAI BE PAGALBINIO ŪKIO PASKIRTIES PASTATŲ

Apskritys, savivaldybės, miestai	Pastatų skaičius	Bendrasis plotas m^2	Tūris m^3	Pastatais užimtas žemės plotas m^2	Vidutinis vieno pastato		
					bendrasis plotas m^2	tūris m^3	užimtas žemės plotas m^2
Joniškio r.	10395	2062147	9063136	1880014	198	872	181
Mieste	4101	784978	3504354	591835	191	855	145
Joniškyje	3202	674364	3065589	489583	211	957	153
Žagarėje	899	110614	438765	102252	123	488	114
Kaime	6294	1277169	5558782	1288179	203	883	205
Kelmės r.	12140	2159222	8850468	1862696	178	729	154
Mieste	3603	753367	3073015	512767	209	853	143
Kelmėje	2471	556022	2246808	358311	225	909	145
Tytuvėnuose	828	153173	653922	118678	185	790	143
Užventyje	304	44172	172285	35778	145	567	119
Kaime	8537	1405855	5777453	1349929	165	677	158
Pakruojo r.	9098	1838544	8174515	1688318	202	898	186
Mieste	1771	459427	1917502	328864	259	1083	186
Pakruojyje	1188	361886	1510729	242418	305	1272	204
Linkuvoje	583	97541	406773	86446	167	698	148
Kaime	7327	1379117	6257013	1359454	188	854	186
Radviliškio r.	13874	3189706	13863585	2717760	230	999	196
Mieste	4921	1214149	5320030	840178	247	1081	171
Radviliškyje	3901	1042158	4607207	697935	267	1181	179
Šeduvoje	1020	171991	712823	142243	169	699	139
Kaime	8953	1975557	8543555	1877582	221	954	210
Šiaulių m.	14415	6950970	32326906	3862205	482	2243	268
Šiaulių r.	15982	3317733	14406160	2829130	208	901	177
Mieste Kuršėnuose	3157	724773	3308940	490718	230	1048	156
Kaime	12825	2592960	11097220	2338412	202	865	183
TAURAGĖS APSKR.	**33488**	**7310456**	**30845499**	**5900438**	**218**	**921**	**178**
Mieste	9070	3042409	13597932	1984432	335	1499	223
Kaime	24418	4268047	17247567	3916006	175	706	162
Jurbarko r.	10125	2179632	9163987	1786335	215	905	178
Mieste	2351	805741	3571931	528163	343	1519	228
Jurbarke	2181	769079	3426463	500132	353	1571	233
Smalininkuose	170	36662	145468	28031	216	856	167
Kaime	7774	1373891	5592056	1258172	177	719	163

Apskritys, savivaldybės, miestai	Pastatų skaičius	Bendrasis plotas m^2	Tūris m^3	Pastatais užimtas žemės plotas m^2	Vidutinis vieno pastato		
					bendrasis plotas m^2	tūris m^3	užimtas žemės plotas m^2
Pagėgių	2898	675502	2882413	608793	233	995	211
Mieste	547	143279	615115	108106	262	1125	199
Pagėgiuose	452	127262	553108	96350	282	1224	215
Panemunėje	95	16017	62007	11756	169	653	124
Kaime	2351	532223	2267298	500687	226	964	214
Šilalės r.	8175	1513121	6040802	1288454	185	739	159
Mieste Šilalėje	971	325079	1342253	196251	335	1382	204
Kaime	7204	1188042	4698549	1092203	165	652	153
Tauragės r.	12290	2942201	12758297	2216856	239	1038	183
Mieste	5201	1768310	8068633	1151912	340	1551	226
Tauragėje	4535	1651208	7597172	1059184	364	1675	238
Skaudvilėje	666	117102	471461	92728	176	708	141
Kaime	7089	1173891	4689664	1064944	166	662	152
TELŠIŲ APSKR.	**37588**	**9422329**	**41033930**	**6901045**	**251**	**1092**	**184**
Mieste	13598	5296872	23413210	3095310	390	1722	228
Kaime	23990	4125457	17620720	3805735	172	735	159
Mažeikių r.	13208	3556091	16333207	2505640	269	1237	190
Mieste	5225	2167983	9580723	1194513	415	1834	230
Mažeikiuose	4155	1994226	8891898	1060642	480	2140	256
Sedoje	398	62677	242758	50394	157	610	127
Viekšniuose	672	111080	446067	83477	165	664	125
Kaime	7983	1388108	6752484	1311127	174	846	165
Plungės r.	9424	2405784	10393394	1819363	255	1103	194
Mieste Plungėje	2902	1223238	5639482	744160	422	1943	257
Kaime	6522	1182546	4753912	1075203	181	729	165
Rietavo	2605	534040	2259362	445523	205	867	171
Mieste Rietave	862	240009	1030156	170280	278	1195	198
Kaime	1743	294031	1229206	275243	169	705	158
Telšių r.	12351	2926414	12047967	2130519	237	975	173
Mieste	4609	1665642	7162849	986357	361	1554	214
Telšiuose	4248	1582690	6813023	928969	373	1604	219
Varniuose	361	82952	349826	57388	230	969	160
Kaime	7742	1260772	4885118	1144162	163	631	148

1.1.1. NEKILNOJAMOJO TURTO REGISTRE ĮREGISTRUOTI PASTATAI BE PAGALBINIO ŪKIO PASKIRTIES PASTATŲ

Apskritys, savivaldybės, miestai	Pastatų skaičius	Bendrasis plotas m^2	Tūris m^3	Pastatais užimtas žemės plotas m^2	Vidutinis vieno pastato		
					bendrasis plotas m^2	tūris m^3	užimtas žemės plotas m^2
UTENOS APSKR.	**54066**	**11874578**	**54825800**	**9290557**	**220**	**1014**	**173**
Mieste	11830	5137304	23146095	3028724	434	1957	260
Kaime	42236	6737274	31679705	6261833	160	750	149
Anykščių r.	12949	2302633	9684896	2015690	178	748	156
Mieste	3046	816852	3633441	551954	268	1193	183
Anykščiuose	2504	738588	3304175	482460	295	1320	194
Kavarske	296	45398	191250	38811	153	646	132
Troškūnuose	246	32866	138016	30683	134	561	127
Kaime	9903	1485781	6051455	1463736	150	611	148
Ignalinos r.	8513	1390839	6025918	1223253	163	708	145
Mieste	1751	444116	1994141	315089	254	1139	187
Ignalinoje	1351	379078	1700442	254716	281	1259	196
Dūkšte	400	65038	293699	60373	163	734	156
Kaime	6762	946723	4031777	908164	140	596	135
Molėtų r.	10501	1724240	7247406	1586788	164	690	151
Mieste Molėtuose	1142	384858	1734804	248310	337	1519	218
Kaime	9359	1339382	5512602	1338478	143	589	143
Utenos r.	12368	3046300	13869298	2357875	246	1121	192
Mieste Utenoje	3378	1787598	8795180	1124462	529	2604	341
Kaime	8990	1258702	5074118	1233413	140	564	137
Visagino	2026	2103184	12432156	990339	1038	6136	493
Mieste Visagine	643	1192336	4718721	438147	1854	7339	694
Kaime	1383	910848	7713435	552192	659	5577	400
Zarasų r.	7709	1307382	5566126	1116612	170	722	145
Mieste	1870	511544	2269808	350762	274	1214	189
Zarasuose	1510	446881	1993951	296158	296	1320	198
Dusetose	360	64663	275857	54604	180	766	153
Kaime	5839	795838	3296318	765850	136	565	131
VILNIAUS APSKR.	**138809**	**52550142**	**237232071**	**31069589**	**379**	**1709**	**233**
Mieste	65550	39829692	183622669	19443399	608	2801	310
Kaime	73259	12720450	53609402	11626190	174	732	165
Elektrėnų	6194	2072822	10235228	1555328	335	1652	264
Mieste	1644	1096378	6172548	585961	667	3755	376
Elektrėnuose	718	757841	4217141	341502	1055	5873	489
Vievyje	926	338537	1955407	244459	366	2112	284
Kaime	4550	976444	4062680	969367	215	893	224

Apskritys, savivaldybės, miestai	Pastatų skaičius	Bendrasis plotas m^2	Tūris m^3	Pastatais užimtas žemės plotas m^2	Vidutinis vieno pastato		
					bendrasis plotas m^2	tūris m^3	užimtas žemės plotas m^2
Šalčininkų r.	11136	1896544	7986050	1724532	170	717	166
Mieste	2314	632086	2862179	467016	273	1237	210
Šalčininkuose	1193	410128	1826809	280412	344	1531	244
Baltojoje Vokėje	154	55626	295043	43907	361	1916	314
Eišiškėse	967	166332	740327	142697	172	766	153
Kaime	8822	1264458	5123871	1257516	143	581	154
Širvintų r.	7059	1276701	5337449	1100942	181	756	163
Mieste Širvintose	990	394299	1668491	236549	398	1685	243
Kaime	6069	882402	3668958	864393	145	605	150
Švenčionių r.	11011	1974493	8543462	1929489	179	776	178
Mieste	4234	1002027	4543977	915200	237	1073	220
Švenčionyse	1198	290581	1248867	215064	243	1042	183
Pabradėje	1568	378929	1779714	339176	242	1135	219
Švenčionėliuose	1468	332517	1515396	360960	227	1032	250
Kaime	6777	972466	3999485	1014289	143	590	152
Trakų r.	12155	2313608	10467651	1881414	190	861	159
Mieste	3320	1008027	4795828	686837	304	1445	215
Trakuose	977	348203	1537394	222864	356	1574	232
Lentvaryje	1785	553829	2791170	374903	310	1564	223
Rūdiškėse	558	105995	467264	89070	190	837	162
Kaime	8835	1305581	5671823	1194577	148	642	139
Ukmergės r.	12999	2850975	12625462	2250978	219	971	177
Mieste Ukmergėje	4733	1521704	7049068	1004849	322	1489	215
Kaime	8266	1329271	5576394	1246129	161	675	155
Vilniaus m.	47389	33873064	155166002	15329001	715	3274	340
Vilniuje	46455	33365339	152812110	15062813	718	3289	341
Grigiškėse	934	507725	2353892	266188	544	2520	294
Vilniaus r.	30866	6291935	26870767	5297905	204	871	179
Mieste Nemenčinėje	926	302107	1364576	217986	326	1474	242
Kaime	29940	5989828	25506191	5079919	200	852	177

1.2.1. NEKILNOJAMOJO TURTO REGISTRE ĮREGISTRUOTI VIENO IR DVIEJŲ BUTŲ GYVENAMIEJI NAMAI

Apskritys, savivaldybės, miestai	Pastatų skaičius	Bendrasis plotas m^2	Tūris m^3	Pastatais užimtas žemės plotas m^2	Vidutinis vieno pastato		
					bendrasis plotas m^2	tūris m^3	užimtas žemės plotas m^2
RESPUBLIKOJE, IŠ VISO	**451873**	**55618825**	**207512290**	**46913546**	**123**	**459**	**110**
Mieste	140711	21395161	83063964	15801987	152	590	120
Kaime	311162	34223664	124448326	31111559	110	400	105
ALYTAUS APSKR.	**33593**	**3610443**	**13181657**	**3098532**	**107**	**392**	**107**
Mieste	6070	958785	3653374	784310	158	602	141
Kaime	27523	2651658	9528283	2314222	96	346	99
Alytaus m.	3009	547900	2092980	476318	182	696	173
Alytaus r.	10849	1122378	3980229	978498	103	367	104
Mieste	528	55461	207194	45042	105	392	103
Dauguose	249	28328	108138	23316	114	434	108
Simne	279	27133	99056	21726	97	355	98
Kaime	10321	1066917	3773035	933456	103	366	104
Druskininkų	2961	361206	1356939	297362	122	458	111
Mieste Druskininkuose	876	143942	559675	106062	164	639	127
Kaime	2085	217264	797264	191300	104	382	103
Lazdijų r.	8187	789382	2839489	704408	96	347	95
Mieste	1147	138797	506665	102161	121	442	97
Lazdijuose	799	99184	360971	72116	124	452	98
Veisėjuose	348	39613	145694	30045	114	419	94
Kaime	7040	650585	2332824	602247	92	331	95
Varėnos r.	8587	789577	2912020	641946	92	339	96
Mieste Varėnoje	510	72685	286860	54727	143	562	117
Kaime	8077	716892	2625160	587219	89	325	94
KAUNO APSKR.	**80944**	**11067910**	**41719521**	**7678830**	**137**	**515**	**115**
Mieste	32682	5168473	20167075	3176172	158	617	124
Kaime	48262	5899437	21552446	4502658	122	447	110
Birštono	999	118946	425685	74092	119	426	114
Mieste Birštone	246	38231	147340	21428	155	599	128
Kaime	753	80715	278345	52664	107	370	109
Jonavos r.	5335	626126	2337598	436666	117	438	107
Mieste Jonavoje	1270	179400	710844	107894	141	560	117
Kaime	4065	446726	1626754	328772	110	400	104
Kaišiadorių r.	8008	886766	3219619	689899	111	402	106
Mieste	1427	187561	726072	137411	131	509	122
Kaišiadoryse	802	110772	429219	76739	138	535	123
Žiežmariuose	625	76789	296853	60672	123	475	122
Kaime	6581	699205	2493547	552488	106	379	103

Apskritys, savivaldybės, miestai	Pastatų skaičius	Bendrasis plotas m^2	Tūris m^3	Pastatais užimtas žemės plotas m^2	Vidutinis vieno pastato		
					bendrasis plotas m^2	tūris m^3	užimtas žemės plotas m^2
Kauno m.	20738	3511281	13814604	2114650	169	666	131
Kauno r.	16444	2645632	9967448	1727368	161	606	127
Mieste	2602	397594	1506158	226279	153	579	113
Ežerėlyje	333	33677	127740	16462	101	384	89
Garliavoje	1792	306655	1167615	178618	171	652	118
Vilkijoje	477	57262	210803	31199	120	442	104
Kaime	13842	2248038	8461290	1501089	162	611	130
Kėdainių r.	10363	1158560	4259592	929992	112	411	103
Mieste Kėdainiuose	1964	265361	1037328	167999	135	528	112
Kaime	8399	893199	3222264	761993	106	384	102
Prienų r.	8841	984301	3519924	702761	111	398	105
Mieste	1831	243490	920110	134592	133	503	106
Prienuose	1502	213107	808666	108285	142	538	109
Jiezne	329	30383	111444	26307	92	339	93
Kaime	7010	740811	2599814	568169	106	371	105
Raseinių r.	10216	1136298	4175051	1003402	111	409	99
Mieste	2604	345555	1304619	265919	133	501	105
Raseiniuose	1893	262946	990680	190069	139	523	103
Ariogaloje	711	82609	313939	75850	116	442	110
Kaime	7612	790743	2870432	737483	104	377	98
KLAIPĖDOS APSKR.	**31016**	**4401785**	**16440492**	**3689864**	**142**	**530**	**120**
Mieste	9762	1717939	6696936	1187339	176	686	122
Kaime	21254	2683846	9743556	2502525	126	458	118
Klaipėdos m.	2598	529160	2148848	347204	204	827	134
Klaipėdos r.	7387	1060676	4010633	893285	144	543	122
Mieste	1329	224763	864145	151138	169	650	115
Gargždуose	1176	202541	779666	135035	172	663	116
Priekulėje	153	22222	84479	16103	145	552	105
Kaime	6058	835913	3146488	742147	138	519	123
Kretingos r.	7552	1047481	3801597	833301	139	503	111
Mieste	2581	408428	1539220	287455	158	596	112
Kretingoje	2221	364715	1385806	251228	164	624	113
Salantuose	360	43713	153414	36227	121	426	101
Kaime	4971	639053	2262377	545846	129	455	111

1.2.1. NEKILNOJAMOJO TURTO REGISTRE ĮREGISTRUOTI VIENO IR DVIEJŲ BUTŲ GYVENAMIEJI NAMAI

Apskritys, savivaldybės, miestai	Pastatų skaičius	Bendrasis plotas m^2	Tūris m^3	Pastatais užimtas žemės plotas m^2	Vidutinis vieno pastato		
					bendrasis plotas m^2	tūris m^3	užimtas žemės plotas m^2
Neringos m.	108	19157	66470	14777	177	615	137
Palangos m.	1463	291549	1137718	204553	199	778	140
Skuodo r.	5554	637326	2300742	580791	115	414	105
Mieste Skuode	903	114674	440010	88983	127	487	99
Kaime	4651	522652	1860732	491808	112	400	106
Šilutės r.	6354	816436	2974484	815953	128	468	129
Mieste Šilutėje	780	130208	500525	93229	167	642	120
Kaime	5574	686228	2473959	722724	123	444	130
MARIJAMPOLĖS APSKR.	**32895**	**3674498**	**13378829**	**3255086**	**112**	**407**	**99**
Mieste	9614	1217075	4595540	964610	127	478	101
Kaime	23281	2457423	8783289	2290476	106	377	98
Kalvarijos	3189	317419	1150662	304347	100	361	95
Mieste Kalvarijoje	925	100213	378045	87462	108	409	95
Kaime	2264	217206	772617	216885	96	341	96
Kazlų Rūdos	3052	301514	1061123	274060	99	348	90
Mieste Kazlų Rūdoje	802	93191	345682	74292	116	431	93
Kaime	2250	208323	715441	199768	93	318	89
Marijampolės	8524	1107718	4077997	912782	130	478	107
Mieste Marijampolėje	3439	503754	1915562	377246	146	557	110
Kaime	5085	603964	2162435	535536	119	425	105
Šakių r.	8474	932099	3275262	821608	110	387	97
Mieste	1560	179626	664351	146295	115	426	94
Šakiuose	782	105482	394389	77846	135	504	100
Gelgaudiškyje	338	34174	127580	31225	101	377	92
Kudirkos Naumiestyje	440	39970	142382	37224	91	324	85
Kaime	6914	752473	2610911	675313	109	378	98
Vilkaviškio r.	9656	1015748	3813785	942289	105	395	98
Mieste	2888	340291	1291900	279315	118	447	97
Vilkaviškyje	1831	236046	889481	180910	129	486	99
Kybartuose	761	76571	296851	71173	101	390	94
Virbalyje	296	27674	105568	27232	93	357	92
Kaime	6768	675457	2521885	662974	100	373	98

Apskritys, savivaldybės, miestai	Pastatų skaičius	Bendrasis plotas m^2	Tūris m^3	Pastatais užimtas žemės plotas m^2	Vidutinis vieno pastato		
					bendrasis plotas m^2	tūris m^3	užimtas žemės plotas m^2
PANEVĖŽIO APSKR.	**49134**	**5723212**	**21072519**	**5060160**	**116**	**429**	**104**
Mieste	13803	1892060	7267824	1467208	137	527	108
Kaime	35331	3831152	13804695	3592952	108	391	102
Biržų r.	8876	965465	3509497	863701	109	395	98
Mieste	2918	358325	1361372	283901	123	467	97
Biržuose	2574	327856	1252112	254036	127	486	99
Vabalninke	344	30469	109260	29865	89	318	87
Kaime	5958	607140	2148125	579800	102	361	98
Kupiškio r.	5938	657253	2412844	610096	111	406	103
Mieste	1192	140246	527192	120537	118	442	101
Kupiškyje	894	110770	417814	92368	124	467	103
Subačiuje	298	29476	109378	28169	99	367	95
Kaime	4746	517007	1885652	489559	109	397	103
Panevėžio m.	6229	961980	3740554	704980	154	601	116
Panevėžio r.	10913	1310373	4836729	1168310	120	443	107
Mieste Ramygaloje	370	37127	143341	34114	100	387	94
Kaime	10543	1273246	4693388	1134196	121	445	108
Pasvalio r.	7887	844393	3041161	772700	107	386	100
Mieste	1312	157054	605580	131376	120	462	101
Pasvalyje	974	120343	466919	99247	124	479	103
Joniškėlyje	338	36711	138661	32129	109	410	96
Kaime	6575	687339	2435581	641324	105	370	99
Rokiškio r.	9291	983748	3531734	940373	106	380	101
Mieste	1782	237328	889785	192300	133	499	108
Rokiškyje	1322	190688	717707	147457	144	543	112
Obeliuose	223	21926	79681	21869	98	357	99
Pandėlyje	237	24714	92397	22974	104	390	97
Kaime	7509	746420	2641949	748073	99	352	100
ŠIAULIŲ APSKR.	**54825**	**6334424**	**23630464**	**5617909**	**116**	**431**	**103**
Mieste	19821	2647962	10143040	2118025	134	512	107
Kaime	35004	3686462	13487424	3499884	105	385	100
Akmenės r.	3935	441315	1671020	393602	112	425	101
Mieste	1344	171093	671684	140845	127	500	106
Akmenėje	455	58938	223958	47275	130	492	105
Naujojoje Akmenėje	616	84548	343883	67127	137	558	110
Ventoje	273	27607	103843	26443	101	380	97
Kaime	2591	270222	999336	252757	104	386	98

1.2.1. NEKILNOJAMOJO TURTO REGISTRE ĮREGISTRUOTI VIENO IR DVIEJŲ BUTŲ GYVENAMIEJI NAMAI

Apskritys, savivaldybės, miestai	Pastatų skaičius	Bendrasis plotas m^2	Tūris m^3	Pastatais užimtas žemės plotas m^2	Vidutinis vieno pastato		
					bendrasis plotas m^2	tūris m^3	užimtas žemės plotas m^2
Joniškio r.	7227	731526	2727243	721750	101	377	100
Mieste	2384	247468	937783	233530	104	393	98
Joniškyje	1678	190440	728578	173366	113	434	104
Žagarėje	706	57028	209205	60164	81	296	85
Kaime	4843	484058	1789460	488220	100	369	101
Kelmės r.	9431	1003952	3670719	894207	106	389	95
Mieste	2583	345236	1296210	259520	134	502	101
Kelmėje	1756	246293	924718	178312	140	527	102
Tytuvėnuose	582	76053	287638	59767	131	494	103
Užventyje	245	22890	83854	21441	93	342	89
Kaime	6848	658716	2374509	634687	96	347	93
Pakruojo r.	6859	663427	2434484	664506	97	355	97
Mieste	1082	117277	444460	104263	108	411	96
Pakruojyje	646	75982	292139	64293	118	452	100
Linkuvoje	436	41295	152321	39970	95	349	92
Kaime	5777	546150	1990024	560243	95	344	97
Radviliškio r.	9500	1005616	3643935	941688	106	384	99
Mieste	2886	333230	1242168	285374	115	430	99
Radviliškyje	2132	252831	946199	215355	119	444	101
Šeduvoje	754	80399	295969	70019	107	393	93
Kaime	6614	672386	2401767	656314	102	363	99
Šiaulių m.	7194	1151345	4497228	867741	160	625	121
Šiaulių r.	10679	1337243	4985835	1134415	125	467	106
Mieste Kuršėnuose	2348	282313	1053507	226752	120	449	97
Kaime	8331	1054930	3932328	907663	127	472	109
TAURAGĖS APSKR.	**24012**	**2923183**	**10575946**	**2519011**	**122**	**440**	**106**
Mieste	5815	911071	3403303	664205	157	585	116
Kaime	18197	2012112	7172643	1854806	111	394	103
Jurbarko r.	7172	826556	2978625	749550	115	415	106
Mieste	1187	187699	699120	149858	158	589	128
Jurbarke	1119	176824	659027	141190	158	589	128
Smalininkuose	68	10875	40093	8668	160	590	129
Kaime	5985	638857	2279505	599692	107	381	101

Apskritys, savivaldybės, miestai	Pastatų skaičius	Bendrasis plotas m^2	Tūris m^3	Pastatais užimtas žemės plotas m^2	Vidutinis vieno pastato		
					bendrasis plotas m^2	tūris m^3	užimtas žemės plotas m^2
Pagėgių	1776	228200	852014	215454	128	480	122
Mieste	222	27500	102609	22718	124	462	103
Pagėgiuose	158	19779	74414	16668	125	471	106
Panemunėje	64	7721	28195	6050	121	441	95
Kaime	1554	200700	749405	192736	129	482	124
Šilalės r.	6490	705139	2471438	635481	109	381	99
Mieste Šilalėje	628	97764	358888	70596	156	571	114
Kaime	5862	607375	2112550	564885	104	360	97
Tauragės r.	8574	1163288	4273869	918526	136	498	109
Mieste	3778	598108	2242686	421033	158	594	113
Tauragėje	3263	534028	2008532	368664	164	616	115
Skaudvilėje	515	64080	234154	52369	124	455	103
Kaime	4796	565180	2031183	497493	118	424	105
TELŠIŲ APSKR.	**25411**	**3182596**	**11357973**	**2659979**	**125**	**447**	**105**
Mieste	8024	1243832	4628513	872243	155	577	109
Kaime	17387	1938764	6729460	1787736	112	387	103
Mažeikių r.	8484	966825	3560259	882226	114	420	104
Mieste	3094	404931	1530500	329651	131	495	107
Mažeikiuose	2226	313352	1198261	246293	141	538	111
Sedoje	305	32522	115697	29593	107	379	97
Viekšniuose	563	59057	216542	53765	105	385	96
Kaime	5390	561894	2029759	552575	104	377	103
Plungės r.	6588	889793	3123413	726302	135	474	110
Mieste Plungėje	1647	288573	1072981	189454	175	651	115
Kaime	4941	601220	2050432	536848	122	415	109
Rietavo	1967	226584	791742	196984	115	403	100
Mieste Rietave	585	77796	281438	58017	133	481	99
Kaime	1382	148788	510304	138967	108	369	101
Telšių r.	8372	1099394	3882559	854467	131	464	102
Mieste	2698	472532	1743594	295121	175	646	110
Telšiuose	2471	447248	1653207	273717	181	669	111
Varniuose	227	25284	90387	21404	111	398	95
Kaime	5674	626862	2138965	559346	110	377	99

1.2.1. NEKILNOJAMOJO TURTO REGISTRE ĮREGISTRUOTI VIENO IR DVIEJŲ BUTŲ GYVENAMIEJI NAMAI

Apskritys, savivaldybės, miestai	Pastatų skaičius	Bendrasis plotas m^2	Tūris m^3	Pastatais užimtas žemės plotas m^2	Vidutinis vieno pastato		
					bendrasis plotas m^2	tūris m^3	užimtas žemės plotas m^2
UTENOS APSKR.	**38877**	**4073501**	**15254995**	**3968339**	**105**	**392**	**102**
Mieste	6492	876956	3383016	699608	135	521	109
Kaime	32385	3196545	11871979	3268731	99	367	101
Anykščių r.	9985	1049114	3876737	1005239	105	388	101
Mieste	1947	247415	953533	201318	127	490	104
Anykščiuose	1534	209278	809847	162847	136	528	107
Kavarske	222	22136	85465	21442	100	385	97
Troškūnuose	191	16001	58221	17029	84	305	90
Kaime	8038	801699	2923204	803921	100	364	100
Ignalinos r.	6697	663181	2685357	690460	99	401	104
Mieste	965	108390	414634	96113	112	430	104
Ignalinoje	681	83312	322299	70114	122	473	108
Dūkšte	284	25078	92335	25999	88	325	95
Kaime	5732	554791	2270723	594347	97	396	104
Molėtų r.	7853	783059	2896714	790928	100	369	101
Mieste Molėtuose	587	86919	344201	64384	148	586	110
Kaime	7266	696140	2552513	726544	96	351	100
Utenos r.	8486	991984	3661214	900849	117	431	106
Mieste Utenoje	1822	304018	1175738	218091	167	645	121
Kaime	6664	687966	2485476	682758	103	373	103
Visagino	47	6289	24215	5719	134	515	122
Mieste Visagine	8	2399	10598	1560	300	1325	195
Kaime	39	3890	13617	4159	100	349	107
Zarasų r.	5809	579874	2110758	575144	100	363	99
Mieste	1163	127815	484312	118142	110	416	102
Zarasuose	924	104455	397682	94910	113	430	104
Dusetose	239	23360	86630	23232	98	362	97
Kaime	4646	452059	1626446	457002	97	350	98
VILNIAUS APSKR.	**81166**	**10627273**	**40899894**	**9365836**	**131**	**504**	**122**
Mieste	28628	4761008	19125343	3868267	166	668	143
Kaime	52538	5866265	21774551	5497569	112	414	110
Elektrėnų	3883	422308	1729169	383992	109	445	106
Mieste	770	120968	465145	90180	157	604	126
Elektrėnuose	191	44430	170136	28788	233	891	153
Vievyje	579	76538	295009	61392	132	510	117
Kaime	3113	301340	1264024	293812	97	406	101

Apskritys, savivaldybės, miestai	Pastatų skaičius	Bendrasis plotas m^2	Tūris m^3	Pastatais užimtas žemės plotas m^2	Vidutinis vieno pastato		
					bendrasis plotas m^2	tūris m^3	užimtas žemės plotas m^2
Šalčininkų r.	8934	854654	3131142	848056	96	350	103
Mieste	1530	195005	787846	171918	127	515	119
Šalčininkuose	666	100109	397620	79595	150	597	126
Baltojoje Vokėje	69	9240	38929	7668	134	564	130
Eišiškėse	795	85656	351297	84655	108	442	111
Kaime	7404	659649	2343296	676138	89	316	100
Širvintų r.	5276	552384	2000205	518186	105	379	104
Mieste Širvintose	502	77368	302408	60425	154	602	124
Kaime	4774	475016	1697797	457761	100	356	102
Švenčionių r.	8384	773292	2855148	950957	92	341	115
Mieste	2890	280599	1100233	393707	97	381	139
Švenčionyse	726	70481	277607	73707	97	382	104
Pabradėje	1092	104483	408209	114072	96	374	106
Švenčionėliuose	1072	105635	414417	205928	99	387	196
Kaime	5494	492693	1754915	557250	90	319	102
Trakų r.	8433	953424	3489786	856360	113	414	105
Mieste	2170	314370	1210962	243763	145	558	117
Trakuose	520	85515	324032	63139	164	623	122
Lentvaryje	1232	185212	723472	139825	150	587	122
Rūdiškėse	418	43643	163458	40799	104	391	99
Kaime	6263	639054	2278824	612597	102	364	101
Ukmergės r.	9038	996611	3681284	909199	110	407	103
Mieste Ukmergėje	2901	398627	1545379	319971	137	533	113
Kaime	6137	597984	2135905	589228	97	348	99
Vilniaus m.	17338	3300663	13422942	2526515	190	774	156
Vilniuje	16908	3229123	13133065	2472129	191	777	157
Grigiškėse	430	71540	289877	54386	166	674	131
Vilniaus r.	19880	2773937	10590218	2372571	140	533	126
Mieste Nemenčinėje	527	73408	290428	61788	139	551	122
Kaime	19353	2700529	10299790	2310783	140	532	126

1.2.2. NEKILNOJAMOJO TURTO REGISTRE ĮREGISTRUOTI TRIJŲ IR DAUGIAU BUTŲ (DAUGIABUČIAI) GYVENAMIEJI NAMAI

Apskritys, savivaldybės, miestai	Pastatų skaičius	Bendrasis plotas m^2	Tūris m^3	Pastatais užimtas žemės plotas m^2	Vidutinis vieno pastato		
					bendrasis plotas m^2	tūris m^3	užimtas žemės plotas m^2
RESPUBLIKOJE, IŠ VISO	**37537**	**52395842**	**202146722**	**15090490**	**1396**	**5385**	**438**
Mieste	27068	47005440	181517720	12393225	1737	6706	498
Kaime	10469	5390402	20629002	2697265	515	1970	281
ALYTAUS APSKR.	**1546**	**2268142**	**8616661**	**492740**	**1467**	**5574**	**416**
Mieste	1160	2051743	7829608	425208	1769	6750	452
Kaime	386	216399	787053	67532	561	2039	277
Alytaus m.	592	1316600	4892880	240978	2224	8265	490
Alytaus r.	195	101911	383540	35391	523	1967	264
Mieste	72	43760	160823	11321	608	2234	263
Dauguose	35	20365	75379	6655	582	2154	289
Simne	37	23395	85444	4666	632	2309	233
Kaime	123	58151	222717	24070	473	1811	265
Druskininkų	258	442997	1772512	103569	1717	6870	482
Mieste Druskininkuose	219	395289	1589217	92396	1805	7257	486
Kaime	39	47708	183295	11173	1223	4700	447
Lazdijų r.	207	123399	484123	36242	596	2339	281
Mieste	117	88715	354590	24361	758	3031	312
Lazdijuose	78	68076	269350	18768	873	3453	341
Veisėjuose	39	20639	85240	5593	529	2186	243
Kaime	90	34684	129533	11881	385	1439	233
Varėnos r.	294	283235	1083606	76560	963	3686	356
Mieste Varėnoje	160	207379	832098	56152	1296	5201	407
Kaime	134	75856	251508	20408	566	1877	265
KAUNO APSKR.	**7489**	**10761704**	**42447890**	**2354671**	**1437**	**5668**	**415**
Mieste	5889	9653806	38138647	2030447	1639	6476	437
Kaime	1600	1107898	4309243	324224	692	2693	314
Birštono	75	84607	375844	24310	1128	5011	468
Mieste Birštone	62	79146	355004	21691	1277	5726	516
Kaime	13	5461	20840	2619	420	1603	262
Jonavos r.	460	869131	3318644	122048	1889	7214	494
Mieste Jonavoje	294	742988	2746100	89837	2527	9340	595
Kaime	166	126143	572544	32211	760	3449	336
Kaišiadorių r.	347	318429	1212662	66679	918	3495	338
Mieste	184	226249	861990	40319	1230	4685	391
Kaišiadoryse	129	173402	668683	26224	1344	5184	391
Žiežmariuose	55	52847	193307	14095	961	3515	392
Kaime	163	92180	350672	26360	566	2151	280

Apskritys, savivaldybės, miestai	Pastatų skaičius	Bendrasis plotas m^2	Tūris m^3	Pastatais užimtas žemės plotas m^2	Vidutinis vieno pastato		
					bendrasis plotas m^2	tūris m^3	užimtas žemės plotas m^2
Kauno m.	4537	7452579	29764825	1645166	1643	6560	432
Kauno r.	767	686822	2639684	160762	895	3442	365
Mieste	148	158480	611251	31690	1071	4130	406
Ežerėlyje	24	23055	89404	7001	961	3725	500
Garliavoje	80	115039	422742	21931	1438	5284	422
Vilkijoje	44	20386	99105	2758	463	2252	230
Kaime	619	528342	2028433	129072	854	3277	357
Kėdainių r.	683	840701	3156986	176391	1231	4622	405
Mieste Kėdainiuose	334	624991	2346311	103285	1871	7025	552
Kaime	349	215710	810675	73106	618	2323	294
Prienų r.	264	212729	813735	46674	806	3082	318
Mieste	158	160957	620850	34199	1019	3929	326
Prienuose	119	144981	560758	26342	1218	4712	371
Jiezne	39	15976	60092	7857	410	1541	231
Kaime	106	51772	192885	12475	488	1820	297
Raseinių r.	356	296706	1165510	112641	833	3274	323
Mieste	172	208416	832316	64260	1212	4839	380
Raseiniuose	122	158927	629416	46135	1303	5159	388
Ariogaloje	50	49489	202900	18125	990	4058	363
Kaime	184	88290	333194	48381	480	1811	269
KLAIPĖDOS APSKR.	**4710**	**6798838**	**25294301**	**1962539**	**1443**	**5370**	**418**
Mieste	3294	6253988	23236189	1599757	1899	7054	487
Kaime	1416	544850	2058112	362782	385	1453	258
Klaipėdos m.	1928	4682900	17411322	1052277	2429	9031	547
Klaipėdos r.	669	425292	1570557	196740	636	2348	295
Mieste	167	246324	881796	71125	1475	5280	428
Gargždуose	109	220177	781078	56294	2020	7166	516
Priekulėje	58	26147	100718	14831	451	1737	260
Kaime	502	178968	688761	125615	357	1372	251
Kretingos r.	474	367917	1331678	152713	776	2809	324
Mieste	256	280444	1003235	97460	1095	3919	382
Kretingoje	210	262612	937636	87451	1251	4465	418
Salantuose	46	17832	65599	10009	388	1426	218
Kaime	218	87473	328443	55253	401	1507	255

1.2.2. NEKILNOJAMOJO TURTO REGISTRE ĮREGISTRUOTI TRIJŲ IR DAUGIAU BUTŲ (DAUGIABUČIAI) GYVENAMIEJI NAMAI

Apskritys, savivaldybės, miestai	Pastatų skaičius	Bendrasis plotas m^2	Tūris m^3	Pastatais užimtas žemės plotas m^2	Vidutinis vieno pastato		
					bendrasis plotas m^2	tūris m^3	užimtas žemės plotas m^2
Neringos m.	129	86668	326809	40668	672	2533	315
Palangos m.	354	435826	1692619	171363	1231	4781	484
Skuodo r.	172	143877	533492	50905	836	3102	299
Mieste Skuode	89	115410	422930	33315	1297	4752	383
Kaime	83	28467	110562	17590	343	1332	212
Šilutės r.	984	656358	2427824	297873	667	2467	306
Mieste Šilutėje	371	406416	1497478	133549	1095	4036	364
Kaime	613	249942	930346	164324	408	1518	271
MARIJAMPOLĖS APSKR.	**1927**	**1772134**	**6738265**	**641151**	**920**	**3497**	**336**
Mieste	1160	1414312	5333357	447008	1219	4598	391
Kaime	767	357822	1404908	194143	467	1832	254
Kalvarijos	168	87509	360401	44263	521	2145	263
Mieste Kalvarijoje	111	56376	223695	28018	508	2015	252
Kaime	57	31133	136706	16245	546	2398	285
Kazlų Rūdos	176	135963	514876	50362	773	2925	293
Mieste Kazlų Rūdoje	121	113609	426867	36690	939	3528	314
Kaime	55	22354	88009	13672	406	1600	249
Marijampolės	609	913382	3422021	264508	1500	5619	444
Mieste Marijampolėje	409	803989	3003358	211132	1966	7343	529
Kaime	200	109393	418663	53376	547	2093	271
Šakių r.	401	239450	892707	105293	597	2226	264
Mieste	199	158898	584012	58632	798	2935	298
Šakiuose	113	107169	394287	35712	948	3489	316
Gelgaudiškyje	31	32420	116051	11395	1046	3744	380
Kudirkos Naumiestyje	55	19309	73674	11525	351	1340	213
Kaime	202	80552	308695	46661	399	1528	231
Vilkaviškio r.	573	395830	1548260	176725	691	2702	310
Mieste	320	281440	1095425	112536	880	3423	354
Vilkaviškyje	123	173712	668867	54687	1412	5438	448
Kybartuose	161	96546	381419	50254	600	2369	314
Virbalyje	36	11182	45139	7595	311	1254	211
Kaime	253	114390	452835	64189	452	1790	254

Apskritys, savivaldybės, miestai	Pastatų skaičius	Bendrasis plotas m^2	Tūris m^3	Pastatais užimtas žemės plotas m^2	Vidutinis vieno pastato		
					bendrasis plotas m^2	tūris m^3	užimtas žemės plotas m^2
PANEVĖŽIO APSKR.	**2766**	**3484622**	**13193424**	**1662296**	**1260**	**4770**	**631**
Mieste	1727	2907670	11017286	1378650	1684	6379	851
Kaime	1039	576952	2176138	283646	555	2094	280
Biržų r.	269	243815	927538	83543	906	3448	320
Mieste	187	192056	732135	61348	1027	3915	337
Biržuose	155	176224	673963	52720	1137	4348	351
Vabalninke	32	15832	58172	8628	495	1818	270
Kaime	82	51759	195403	22195	631	2383	281
Kupiškio r.	249	226084	865587	76549	908	3476	315
Mieste	162	175403	673514	52745	1083	4157	338
Kupiškyje	140	162272	623548	47323	1159	4454	353
Subačiuje	22	13131	49966	5422	597	2271	246
Kaime	87	50681	192073	23804	583	2208	274
Panevėžio m.	865	2048417	7762251	1115632	2368	8974	1400
Panevėžio r.	420	238740	854018	116254	568	2033	284
Mieste Ramygaloje	42	19460	69271	9145	463	1649	229
Kaime	378	219280	784747	107109	580	2076	289
Pasvalio r.	444	273920	1062221	112304	617	2392	268
Mieste	176	152288	584879	44983	865	3323	281
Pasvalyje	134	138554	531930	36628	1034	3970	310
Joniškėlyje	42	13734	52949	8355	327	1261	199
Kaime	268	121632	477342	67321	454	1781	260
Rokiškio r.	519	453646	1721809	158014	874	3318	314
Mieste	295	320046	1195236	94797	1085	4052	333
Rokiškyje	220	290331	1074885	78634	1320	4886	371
Obeliuose	42	19488	80670	10025	464	1921	239
Pandėlyje	33	10227	39681	6138	310	1202	198
Kaime	224	133600	526573	63217	596	2351	290
ŠIAULIŲ APSKR.	**3916**	**4486722**	**16900252**	**1462313**	**1146**	**4316**	**374**
Mieste	2309	3757234	14066437	1044252	1627	6092	452
Kaime	1607	729488	2833815	418061	454	1763	260
Akmenės r.	353	434116	1603905	137873	1230	4544	393
Mieste	219	377985	1389414	106669	1726	6344	489
Akmenėje	45	48191	187423	15244	1071	4165	346
Naujojoje Akmenėje	132	265627	958776	72864	2012	7263	552
Ventoje	42	64167	243215	18561	1528	5791	442
Kaime	134	56131	214491	31204	419	1601	235

1.2.2. NEKILNOJAMOJO TURTO REGISTRE ĮREGISTRUOTI TRIJŲ IR DAUGIAU BUTŲ (DAUGIABUČIAI) GYVENAMIEJI NAMAI

Apskritys, savivaldybės, miestai	Pastatų skaičius	Bendrasis plotas m^2	Tūris m^3	Pastatais užimtas žemės plotas m^2	Vidutinis vieno pastato		
					bendrasis plotas m^2	tūris m^3	užimtas žemės plotas m^2
Joniškio r.	377	244482	939995	105851	648	2493	281
Mieste	221	180444	693225	65814	816	3137	298
Joniškyje	162	162058	617595	54114	1000	3812	334
Žagarėje	59	18386	75630	11700	312	1282	198
Kaime	156	64038	246770	40037	411	1582	257
Kelmės r.	419	238655	924375	114124	570	2206	272
Mieste	173	151899	583376	56481	878	3372	326
Kelmėje	88	115417	440465	36520	1312	5005	415
Tytuvėnuose	62	29522	115880	15513	476	1869	250
Užventyje	23	6960	27031	4448	303	1175	193
Kaime	246	86756	340999	57643	353	1386	234
Pakruojo r.	351	213994	805903	98696	610	2296	281
Mieste	143	122466	460364	45973	856	3219	321
Pakruojyje	94	105496	398799	36128	1122	4243	384
Linkuvoje	49	16970	61565	9845	346	1256	201
Kaime	208	91528	345539	52723	440	1661	253
Radviliškio r.	715	542309	2068168	227316	758	2893	318
Mieste	327	332159	1258328	116193	1016	3848	355
Radviliškyje	266	300216	1135154	98329	1129	4267	370
Šeduvoje	61	31943	123174	17864	524	2019	293
Kaime	388	210150	809840	111123	542	2087	286
Šiaulių m.	1103	2434782	9085976	604230	2207	8238	548
Šiaulių r.	598	378384	1471930	174223	633	2461	291
Mieste Kuršėnuose	123	157499	595754	48892	1280	4844	397
Kaime	475	220885	876176	125331	465	1845	264
TAURAGĖS APSKR.	**1640**	**1175770**	**4585683**	**475243**	**717**	**2796**	**300**
Mieste	794	800589	3162593	250365	1008	3983	328
Kaime	846	375181	1423090	224878	443	1682	274
Jurbarko r.	433	359436	1341561	138300	830	3098	331
Mieste	252	256547	956894	84660	1018	3797	348
Jurbarke	205	244602	911819	75223	1193	4448	384
Smalininkuose	47	11945	45075	9437	254	959	201
Kaime	181	102889	384667	53640	568	2125	307

Apskritys, savivaldybės, miestai	Pastatų skaičius	Bendrasis plotas m^2	Tūris m^3	Pastatais užimtas žemės plotas m^2	Vidutinis vieno pastato		
					bendrasis plotas m^2	tūris m^3	užimtas žemės plotas m^2
Pagėgių	440	145899	548181	103705	332	1246	238
Mieste	138	46277	177891	26336	335	1289	192
Pagėgiuose	123	40848	156094	23186	332	1269	190
Panemunėje	15	5429	21797	3150	362	1453	210
Kaime	302	99622	370290	77369	330	1226	259
Šilalės r.	219	171319	655295	68171	782	2992	311
Mieste Šilalėje	74	93318	351741	27761	1261	4753	375
Kaime	145	78001	303554	40410	538	2093	279
Tauragės r.	548	499116	2040646	165067	911	3724	324
Mieste	330	404447	1676067	111608	1226	5079	361
Tauragėje	282	388382	1615541	100687	1377	5729	384
Skaudvilėje	48	16065	60526	10921	335	1261	232
Kaime	218	94669	364579	53459	434	1672	266
TELŠIŲ APSKR.	**1668**	**1948380**	**7378275**	**598853**	**1168**	**4423**	**361**
Mieste	1064	1731683	6550603	461855	1628	6157	438
Kaime	604	216697	827672	136998	359	1370	228
Mažeikių r.	480	899170	3439720	214977	1873	7166	457
Mieste	385	865644	3307834	194281	2248	8592	515
Mažeikiuose	332	837808	3200179	180988	2524	9639	559
Sedoje	35	11054	41768	7382	316	1193	211
Viekšniuose	18	16782	65887	5911	932	3660	328
Kaime	95	33526	131886	20696	353	1388	223
Plungės r.	392	407367	1534887	137772	1039	3916	352
Mieste Plungėje	230	347028	1304003	101015	1509	5670	441
Kaime	162	60339	230884	36757	372	1425	227
Rietavo	175	83312	324158	43396	476	1852	248
Mieste Rietave	96	57958	226810	25140	604	2363	262
Kaime	79	25354	97348	18256	321	1232	231
Telšių r.	621	558531	2079510	202708	899	3349	326
Mieste	353	461053	1711956	141419	1306	4850	401
Telšiuose	315	443591	1645840	132362	1408	5225	420
Varniuose	38	17462	66116	9057	460	1740	238
Kaime	268	97478	367554	61289	364	1371	229

1.2.2. NEKILNOJAMOJO TURTO REGISTRE ĮREGISTRUOTI TRIJŲ IR DAUGIAU BUTŲ (DAUGIABUČIAI) GYVENAMIEJI NAMAI

Apskritys, savivaldybės, miestai	Pastatų skaičius	Bendrasis plotas m^2	Tūris m^3	Pastatais užimtas žemės plotas m^2	Vidutinis vieno pastato		
					bendrasis plotas m^2	tūris m^3	užimtas žemės plotas m^2
UTENOS APSKR.	**1980**	**2295569**	**8892843**	**813762**	**1159**	**4491**	**418**
Mieste	1261	1926181	7493287	615923	1528	5942	499
Kaime	719	369388	1399556	197839	514	1947	278
Anykščių r.	382	274605	1043836	107697	719	2733	292
Mieste	221	204805	781690	67021	927	3537	319
Anykščiuose	178	193631	735778	58448	1088	4134	344
Kavarske	27	7146	29537	5155	265	1094	198
Troškūnuose	16	4028	16375	3418	252	1023	244
Kaime	161	69800	262146	40676	434	1628	256
Ignalinos r.	292	243258	940751	91224	833	3222	316
Mieste	154	130960	519332	46889	850	3372	308
Ignalinoje	122	119927	476536	39803	983	3906	329
Dūkšte	32	11033	42796	7086	345	1337	229
Kaime	138	112298	421419	44335	814	3054	324
Molėtų r.	274	188281	732875	81805	687	2675	301
Mieste Molėtuose	125	123525	487712	42357	988	3902	342
Kaime	149	64756	245163	39448	435	1645	267
Utenos r.	439	636106	2494323	279071	1449	5682	642
Mieste Utenoje	320	587421	2300625	245742	1836	7189	778
Kaime	119	48685	193698	33329	409	1628	280
Visagino	251	723746	2775798	155919	2883	11059	639
Mieste Visagine	251	723746	2775798	155919	2883	11059	639
Kaime	-	-	-	-	-	-	-
Zarasų r.	342	229573	905260	98046	671	2647	291
Mieste	190	155724	628130	57995	820	3306	308
Zarasuose	154	144837	584775	50231	941	3797	330
Dusetose	36	10887	43355	7764	302	1204	216
Kaime	152	73849	277130	40051	486	1823	269
VILNIAUS APSKR.	**9895**	**17403961**	**68099128**	**4626922**	**1759**	**6882**	**498**
Mieste	8410	16508234	64689713	4139760	1963	7692	525
Kaime	1485	895727	3409415	487162	603	2296	347
Elektrėnų	317	428801	1587625	120344	1353	5008	414
Mieste	255	395045	1448539	99526	1549	5681	415
Elektrėnuose	143	323856	1174380	69439	2265	8212	514
Vievyje	112	71189	274159	30087	636	2448	287
Kaime	62	33756	139086	20818	544	2243	408

Apskritys, savivaldybės, miestai	Pastatų skaičius	Bendrasis plotas m^2	Tūris m^3	Pastatais užimtas žemės plotas m^2	Vidutinis vieno pastato		
					bendrasis plotas m^2	tūris m^3	užimtas žemės plotas m^2
Šalčininkų r.	381	254471	1025447	127398	668	2691	352
Mieste	200	173868	710492	79650	869	3552	415
Šalčininkuose	115	127458	505205	53890	1108	4393	490
Baltojoje Vokėje	31	21571	103124	12319	696	3327	440
Eišiškėse	54	24839	102163	13441	460	1892	249
Kaime	181	80603	314955	47748	445	1740	281
Širvintų r.	179	160037	622796	61920	894	3479	352
Mieste Širvintose	103	128638	506119	40750	1249	4914	408
Kaime	76	31399	116677	21170	413	1535	279
Švenčionių r.	475	276930	1059490	135989	583	2231	295
Mieste	370	236074	893833	107318	638	2416	301
Švenčionyse	110	79303	291991	36090	721	2654	337
Pabradėje	132	61185	236081	31298	464	1788	245
Švenčionėliuose	128	95586	365761	39930	747	2858	327
Kaime	105	40856	165657	28671	389	1578	276
Trakų r.	411	299691	1276559	123465	729	3106	326
Mieste	325	259290	1111781	100658	798	3421	337
Trakuose	120	88926	361508	32480	741	3013	290
Lentvaryje	154	146305	657487	55894	950	4269	408
Rūdiškėse	51	24059	92786	12284	472	1819	246
Kaime	86	40401	164778	22807	470	1916	285
Ukmergės r.	586	572514	2196449	198982	977	3748	341
Mieste Ukmergėje	337	452754	1727987	131756	1343	5128	393
Kaime	249	119760	468462	67226	481	1881	270
Vilniaus m.	6696	14778896	57969342	3546133	2207	8657	568
Vilniuje	6567	14559658	57161845	3488687	2217	8704	570
Grigiškėse	129	219238	807497	57446	1700	6260	491
Vilniaus r.	850	632621	2361420	312691	744	2778	393
Mieste Nemenčinėje	124	83669	321620	33969	675	2594	283
Kaime	726	548952	2039800	278722	756	2810	413

1.2.3. NEKILNOJAMOJO TURTO REGISTRE ĮREGISTRUOTI GYVENAMIEJI NAMAI ĮVAIRIOMS SOCIALINĖMS GRUPĖMS

Apskritys, savivaldybės, miestai	Pastatų skaičius	Bendrasis plotas m^2	Tūris m^3	Pastatais užimtas žemės plotas m^2	Vidutinis vieno pastato		
					bendrasis plotas m^2	tūris m^3	užimtas žemės plotas m^2
RESPUBLIKOJE, IŠ VISO	**1775**	**3637644**	**14009078**	**1076440**	**2049**	**7892**	**641**
Mieste	1192	3009643	11545602	795387	2525	9686	713
Kaime	583	628001	2463476	281053	1077	4226	498
ALYTAUS APSKR.	**127**	**251186**	**945981**	**67999**	**1978**	**7449**	**624**
Mieste	93	217012	809453	53069	2333	8704	663
Kaime	34	34174	136528	14930	1005	4016	515
Alytaus m.	39	135423	500192	28461	3472	12825	813
Alytaus r.	14	17590	65358	6123	1256	4668	471
Mieste	9	13143	47852	3913	1460	5317	489
Dauguose	4	6247	23119	1851	1562	5780	463
Simne	5	6896	24733	2062	1379	4947	516
Kaime	5	4447	17506	2210	889	3501	442
Druskininkų	39	62342	234830	20373	1599	6021	599
Mieste Druskininkuose	31	50823	192331	15367	1639	6204	591
Kaime	8	11519	42499	5006	1440	5312	626
Lazdijų r.	14	14840	59226	5098	1060	4230	566
Mieste	6	6499	24374	1797	1083	4062	449
Lazdijuose	5	4419	16934	1110	884	3387	370
Veisėjuose	1	2080	7440	687	2080	7440	687
Kaime	8	8341	34852	3301	1043	4357	660
Varėnos r.	21	20991	86375	7944	1000	4113	441
Mieste Varėnoje	8	11124	44704	3531	1391	5588	504
Kaime	13	9867	41671	4413	759	3205	401
KAUNO APSKR.	**258**	**530370**	**2162981**	**137405**	**2056**	**8384**	**664**
Mieste	166	412993	1690224	97131	2488	10182	771
Kaime	92	117377	472757	40274	1276	5139	497
Birštono	4	4063	17171	1243	1016	4293	414
Mieste Birštone	3	2490	10579	274	830	3526	137
Kaime	1	1573	6592	969	1573	6592	969
Jonavos r.	16	26561	105682	7742	1660	6605	596
Mieste Jonavoje	8	20932	83709	5490	2617	10464	784
Kaime	8	5629	21973	2252	704	2747	375
Kaišiadorių r.	21	17901	79158	6110	852	3769	382
Mieste	7	10172	39497	2552	1453	5642	510
Kaišiadoryse	3	5349	21368	775	1783	7123	388
Žiežmariuose	4	4823	18129	1777	1206	4532	592
Kaime	14	7729	39661	3558	552	2833	323

Apskritys, savivaldybės, miestai	Pastatų skaičius	Bendrasis plotas m^2	Tūris m^3	Pastatais užimtas žemės plotas m^2	Vidutinis vieno pastato		
					bendrasis plotas m^2	tūris m^3	užimtas žemės plotas m^2
Kauno m.	111	310200	1306786	63533	2795	11773	775
Kauno r.	41	84991	334425	27485	2073	8157	785
Mieste	7	16863	62928	10537	2409	8990	1756
Ežerėlyje	-	-	-	-	-	-	-
Garliavoje	4	13257	49522	9803	3314	12381	2451
Vilkijoje	3	3606	13406	734	1202	4469	367
Kaime	34	68128	271497	16948	2004	7985	584
Kėdainių r.	27	49423	174062	17058	1830	6447	682
Mieste Kėdainiuose	13	26025	83248	7873	2002	6404	716
Kaime	14	23398	90814	9185	1671	6487	656
Prienų r.	13	12770	51351	3427	982	3950	428
Mieste	8	10365	41772	2228	1296	5222	557
Prienuose	6	9521	38105	1380	1587	6351	690
Jiezne	2	844	3667	848	422	1834	424
Kaime	5	2405	9579	1199	481	1916	300
Raseinių r.	25	24461	94346	10807	978	3774	432
Mieste	9	15946	61705	4644	1772	6856	516
Raseiniuose	9	15946	61705	4644	1772	6856	516
Ariogaloje	-	-	-	-	-	-	-
Kaime	16	8515	32641	6163	532	2040	385
KLAIPĖDOS APSKR.	**198**	**419135**	**1581195**	**132767**	**2117**	**7986**	**671**
Mieste	160	361678	1359677	107937	2260	8498	675
Kaime	38	57457	221518	24830	1512	5829	653
Klaipėdos m.	81	247468	933157	65280	3055	11520	806
Klaipėdos r.	27	24271	92106	11008	899	3411	408
Mieste	17	19101	73190	8015	1124	4305	471
Gargždуose	14	17137	65626	7105	1224	4688	508
Priekulėje	3	1964	7564	910	655	2521	303
Kaime	10	5170	18916	2993	517	1892	299
Kretingos r.	17	33304	120770	14283	1959	7104	840
Mieste	8	17426	58634	5529	2178	7329	691
Kretingoje	7	16871	56569	5188	2410	8081	741
Salantuose	1	555	2065	341	555	2065	341
Kaime	9	15878	62136	8754	1764	6904	973

1.2.3. NEKILNOJAMOJO TURTO REGISTRE ĮREGISTRUOTI GYVENAMIEJI NAMAI ĮVAIRIOMS SOCIALINĖMS GRUPĖMS

Apskritys, savivaldybės, miestai	Pastatų skaičius	Bendrasis plotas m^2	Tūris m^3	Pastatais užimtas žemės plotas m^2	Vidutinis vieno pastato		
					bendrasis plotas m^2	tūris m^3	užimtas žemės plotas m^2
Neringos m.	7	5578	25056	2856	797	3579	408
Palangos m.	24	34238	130962	12137	1427	5457	506
Skuodo r.	10	8393	34512	4499	839	3451	450
Mieste Skuode	7	6526	27085	3140	932	3869	449
Kaime	3	1867	7427	1359	622	2476	453
Šilutės r.	32	65883	244632	22704	2059	7645	710
Mieste Šilutėje	16	31341	111593	10980	1959	6975	686
Kaime	16	34542	133039	11724	2159	8315	733
MARIJAMPOLĖS APSKR.	**71**	**104290**	**418685**	**39718**	**1469**	**5897**	**559**
Mieste	44	82568	329193	27466	1877	7482	624
Kaime	27	21722	89492	12252	805	3315	454
Kalvarijos	8	6520	26056	3047	815	3257	381
Mieste Kalvarijoje	5	4070	16328	1435	814	3266	287
Kaime	3	2450	9728	1612	817	3243	537
Kazlų Rūdos	7	5251	22729	3020	750	3247	431
Mieste Kazlų Rūdoje	7	5251	22729	3020	750	3247	431
Kaime	-	-	-	-	-	-	-
Marijampolės	28	63839	250971	19766	2280	8963	706
Mieste Marijampolėje	22	59442	231456	16831	2702	10521	765
Kaime	6	4397	19515	2935	733	3253	489
Šakių r.	17	13104	51990	6777	771	3058	399
Mieste	5	4878	20007	2569	976	4001	514
Šakiuose	3	1855	7883	1173	618	2628	391
Gelgaudiškyje	1	2201	8560	1035	2201	8560	1035
Kudirkos Naumiestyje	1	822	3564	361	822	3564	361
Kaime	12	8226	31983	4208	686	2665	351
Vilkaviškio r.	11	15576	66939	7108	1416	6085	646
Mieste	5	8927	38673	3611	1785	7735	722
Vilkaviškyje	3	4783	22030	2231	1594	7343	744
Kybartuose	2	4144	16643	1380	2072	8322	690
Virbalyje	-	-	-	-	-	-	-
Kaime	6	6649	28266	3497	1108	4711	583

Apskritys, savivaldybės, miestai	Pastatų skaičius	Bendrasis plotas m^2	Tūris m^3	Pastatais užimtas žemės plotas m^2	Vidutinis vieno pastato		
					bendrasis plotas m^2	tūris m^3	užimtas žemės plotas m^2
PANEVĖŽIO APSKR.	**161**	**340993**	**1249844**	**99281**	**2118**	**7763**	**645**
Mieste	98	270329	981425	69724	2758	10015	766
Kaime	63	70664	268419	29557	1122	4261	469
Biržų r.	21	26652	101382	10521	1269	4828	501
Mieste	12	20006	76076	6446	1667	6340	537
Biržuose	11	16260	61117	5249	1478	5556	477
Vabalninke	1	3746	14959	1197	3746	14959	1197
Kaime	9	6646	25306	4075	738	2812	453
Kupiškio r.	14	15716	57773	8133	1123	4127	581
Mieste	5	10380	37702	5326	2076	7540	1065
Kupiškyje	5	10380	37702	5326	2076	7540	1065
Subačiuje	-	-	-	-	-	-	-
Kaime	9	5336	20071	2807	593	2230	312
Panevėžio m.	62	207446	748185	47016	3346	12068	855
Panevėžio r.	29	33027	127202	14222	1139	4386	490
Mieste Ramygaloje	1	394	1691	403	394	1691	403
Kaime	28	32633	125511	13819	1165	4483	494
Pasvalio r.	13	22741	84239	8378	1749	6480	644
Mieste	8	9996	37274	4550	1250	4659	569
Pasvalyje	6	8557	31730	3551	1426	5288	592
Joniškėlyje	2	1439	5544	999	720	2772	500
Kaime	5	12745	46965	3828	2549	9393	766
Rokiškio r.	22	35411	131063	11011	1610	5957	501
Mieste	10	22107	80497	5983	2211	8050	598
Rokiškyje	8	21421	78029	5512	2678	9754	689
Obeliuose	-	-	-	-	-	-	-
Pandėlyje	2	686	2468	471	343	1234	236
Kaime	12	13304	50566	5028	1109	4214	419
ŠIAULIŲ APSKR.	**166**	**334248**	**1248215**	**106122**	**2014**	**7519**	**639**
Mieste	101	273968	1020367	77452	2713	10103	767
Kaime	65	60280	227848	28670	927	3505	441
Akmenės r.	8	12048	43593	4267	1506	5449	533
Mieste	2	6951	24501	1745	3476	12251	873
Akmenėje	-	-	-	-	-	-	-
Naujojoje Akmenėje	2	6951	24501	1745	3476	12251	873
Ventoje	-	-	-	-	-	-	-
Kaime	6	5097	19092	2522	850	3182	420

1.2.3. NEKILNOJAMOJO TURTO REGISTRE ĮREGISTRUOTI NAMAI ĮVAIRIOMS SOCIALINĖMS GRUPĖMS

Apskritys, savivaldybės, miestai	Pastatų skaičius	Bendrasis plotas m^2	Tūris m^3	Pastatais užimtas žemės plotas m^2	Vidutinis vieno pastato		
					bendrasis plotas m^2	tūris m^3	užimtas žemės plotas m^2
Joniškio r.	21	24391	89661	11429	1161	4270	544
Mieste	12	16391	62915	6722	1366	5243	560
Joniškyje	9	14836	56159	5214	1648	6240	579
Žagarėje	3	1555	6756	1508	518	2252	503
Kaime	9	8000	26746	4707	889	2972	523
Kelmės r.	18	26372	103850	9313	1465	5769	517
Mieste	7	15907	60533	4346	2272	8648	621
Kelmėje	7	15907	60533	4346	2272	8648	621
Tytuvėnuose	-	-	-	-	-	-	-
Užventyje	-	-	-	-	-	-	-
Kaime	11	10465	43317	4967	951	3938	452
Pakruojo r.	18	18235	72571	7777	1013	4032	432
Mieste	5	5790	25029	2881	1158	5006	576
Pakruojyje	3	3912	16438	1630	1304	5479	543
Linkuvoje	2	1878	8591	1251	939	4296	626
Kaime	13	12445	47542	4896	957	3657	377
Radviliškio r.	26	46373	176594	17113	1784	6792	658
Mieste	13	33919	128659	10720	2609	9897	825
Radviliškyje	9	29623	111408	8387	3291	12379	932
Šeduvoje	4	4296	17251	2333	1074	4313	583
Kaime	13	12454	47935	6393	958	3687	492
Šiaulių m.	55	182999	672084	46906	3327	12220	853
Šiaulių r.	20	23830	89862	9317	1192	4493	466
Mieste Kuršėnuose	7	12011	46646	4132	1716	6664	590
Kaime	13	11819	43216	5185	909	3324	399
TAURAGĖS APSKR.	**99**	**118967**	**446388**	**45875**	**1202**	**4509**	**468**
Mieste	36	67773	248393	21071	1883	6900	602
Kaime	63	51194	197995	24804	813	3143	394
Jurbarko r.	32	39664	141984	15203	1240	4437	475
Mieste	10	20083	71748	6705	2008	7175	671
Jurbarke	8	17725	62591	5581	2216	7824	698
Smalininkuose	2	2358	9157	1124	1179	4579	562
Kaime	22	19581	70236	8498	890	3193	386

Apskritys, savivaldybės, miestai	Pastatų skaičius	Bendrasis plotas m^2	Tūris m^3	Pastatais užimtas žemės plotas m^2	Vidutinis vieno pastato		
					bendrasis plotas m^2	tūris m^3	užimtas žemės plotas m^2
Pagėgių	3	2345	8855	1228	782	2952	409
Mieste	2	2177	7965	1037	1089	3983	519
Pagėgiuose	2	2177	7965	1037	1089	3983	519
Panemunėje	-	-	-	-	-	-	-
Kaime	1	168	890	191	168	890	191
Šilalės r.	31	27526	109403	12417	888	3529	401
Mieste Šilalėje	7	10114	40652	4113	1445	5807	588
Kaime	24	17412	68751	8304	726	2865	346
Tauragės r.	33	49432	186146	17027	1498	5641	532
Mieste	17	35399	128028	9216	2082	7531	576
Tauragėje	15	34439	123874	8621	2296	8258	616
Skaudvilėje	2	960	4154	595	480	2077	298
Kaime	16	14033	58118	7811	877	3632	488
TELŠIŲ APSKR.	**85**	**160420**	**598827**	**53174**	**1887**	**7045**	**626**
Mieste	63	145365	541290	43820	2307	8592	696
Kaime	22	15055	57537	9354	684	2615	425
Mažeikių r.	30	53624	208386	16239	1787	6946	541
Mieste	22	50514	195432	13969	2296	8883	635
Mažeikiuose	18	48117	185401	12701	2673	10300	706
Sedoje	1	295	1268	330	295	1268	330
Viekšniuose	3	2102	8763	938	701	2921	313
Kaime	8	3110	12954	2270	389	1619	284
Plungės r.	25	47335	173766	14456	1893	6951	578
Mieste Plungėje	17	40928	149817	10525	2408	8813	619
Kaime	8	6407	23949	3931	801	2994	491
Rietavo	5	5029	19398	2488	1006	3880	498
Mieste Rietave	4	4376	16993	1853	1094	4248	463
Kaime	1	653	2405	635	653	2405	635
Telšių r.	25	54432	197277	19991	2177	7891	800
Mieste	20	49547	179048	17473	2477	8952	874
Telšiuose	18	42787	153147	16057	2377	8508	892
Varniuose	2	6760	25901	1416	3380	12951	708
Kaime	5	4885	18229	2518	977	3646	504

1.2.3. NEKILNOJAMOJO TURTO REGISTRE ĮREGISTRUOTI NAMAI ĮVAIRIOMS SOCIALINĖMS GRUPĖMS

Apskritys, savivaldybės, miestai	Pastatų skaičius	Bendrasis plotas m^2	Tūris m^3	Pastatais užimtas žemės plotas m^2	Vidutinis vieno pastato		
					bendrasis plotas m^2	tūris m^3	užimtas žemės plotas m^2
UTENOS APSKR.	**109**	**192424**	**761699**	**72757**	**1765**	**6988**	**667**
Mieste	59	135266	512644	40825	2293	8689	692
Kaime	50	57158	249055	31932	1143	4981	639
Anykščių r.	28	29417	116037	13481	1051	4144	481
Mieste	12	16757	62478	5413	1396	5207	451
Anykščiuose	9	14543	53768	4458	1616	5974	495
Kavarske	-	-	-	-	-	-	-
Troškūnuose	3	2214	8710	955	738	2903	318
Kaime	16	12660	53559	8068	791	3347	504
Ignalinos r.	18	14144	57145	8290	786	3175	461
Mieste	7	6334	25782	2907	905	3683	415
Ignalinoje	7	6334	25782	2907	905	3683	415
Dūkšte	-	-	-	-	-	-	-
Kaime	11	7810	31363	5383	710	2851	489
Molėtų r.	12	11087	44356	5644	924	3696	470
Mieste Molėtuose	4	4625	17980	2360	1156	4495	590
Kaime	8	6462	26376	3284	808	3297	411
Utenos r.	33	85892	327564	28285	2603	9926	857
Mieste Utenoje	24	64635	226584	17457	2693	9441	727
Kaime	9	21257	100980	10828	2362	11220	1203
Visagino	8	33250	138884	9545	4156	17361	1193
Mieste Visagine	7	32691	137442	8890	4670	19635	1270
Kaime	1	559	1442	655	559	1442	655
Zarasų r.	10	18634	77713	7512	1863	7771	751
Mieste	5	10224	42378	3798	2045	8476	760
Zarasuose	5	10224	42378	3798	2045	8476	760
Dusetose	-	-	-	-	-	-	-
Kaime	5	8410	35335	3714	1682	7067	743
VILNIAUS APSKR.	**501**	**1185611**	**4595263**	**321342**	**2366**	**9172**	**665**
Mieste	372	1042691	4052936	256892	2803	10895	720
Kaime	129	142920	542327	64450	1108	4204	512
Elektrėnų	20	28224	109468	10313	1411	5473	516
Mieste	10	23422	88165	6914	2342	8817	691
Elektrėnuose	5	14079	50315	3829	2816	10063	766
Vievyje	5	9343	37850	3085	1869	7570	617
Kaime	10	4802	21303	3399	480	2130	340

Apskritys, savivaldybės, miestai	Pastatų skaičius	Bendrasis plotas m^2	Tūris m^3	Pastatais užimtas žemės plotas m^2	Vidutinis vieno pastato		
					bendrasis plotas m^2	tūris m^3	užimtas žemės plotas m^2
Šalčininkų r.	11	13194	51123	6003	1199	4648	546
Mieste	4	5974	24716	2463	1494	6179	616
Šalčininkuose	3	5772	23800	2205	1924	7933	735
Baltojoje Vokėje	-	-	-	-	-	-	-
Eišiškėse	1	202	916	258	202	916	258
Kaime	7	7220	26407	3540	1031	3772	506
Širvintų r.	21	18230	68235	8852	868	3249	422
Mieste Širvintose	6	12196	43646	3964	2033	7274	661
Kaime	15	6034	24589	4888	402	1639	326
Švenčionių r.	40	47262	187091	23700	1182	4677	624
Mieste	29	24964	102316	14090	861	3528	522
Švenčionyse	14	9194	37994	5477	657	2714	456
Pabradėje	9	10917	44647	5661	1213	4961	629
Švenčionėliuose	6	4853	19675	2952	809	3279	492
Kaime	11	22298	84775	9610	2027	7707	874
Trakų r.	17	31649	110790	9956	1862	6517	622
Mieste	10	21954	75462	6717	2195	7546	672
Trakuose	2	493	2152	308	247	1076	154
Lentvaryje	7	21264	72548	6240	3038	10364	891
Rūdiškėse	1	197	762	169	197	762	169
Kaime	7	9695	35328	3239	1385	5047	540
Ukmergės r.	44	52684	198495	22738	1197	4511	517
Mieste Ukmergėje	16	34081	126312	11479	2130	7895	717
Kaime	28	18603	72183	11259	664	2578	402
Vilniaus m.	292	915131	3573393	209014	3134	12238	749
Vilniuje	288	903403	3531936	205502	3137	12264	747
Grigiškėse	4	11728	41457	3512	2932	10364	878
Vilniaus r.	56	79237	296668	30766	1415	5298	570
Mieste Nemenčinėje	5	4969	18926	2251	994	3785	450
Kaime	51	74268	277742	28515	1456	5446	582

1.3.1. NEKILNOJAMOJO TURTO REGISTRE ĮREGISTRUOTI ADMINISTRACINĖS PASKIRTIES PASTATAI

Apskritys, savivaldybės, miestai	Pastatų skaičius	Bendrasis plotas m^2	Tūris m^3	Pastatais užimtas žemės plotas m^2	Vidutinis vieno pastato		
					bendrasis plotas m^2	tūris m^3	užimtas žemės plotas m^2
RESPUBLIKOJE, IŠ VISO	**10003**	**9010221**	**40682238**	**4262145**	**901**	**4067**	**446**
Mieste	7004	7610417	34354561	3323479	1087	4905	497
Kaime	2999	1399804	6327677	938666	467	2110	326
ALYTAUS APSKR.	**611**	**390112**	**1718648**	**210395**	**638**	**2813**	**369**
Mieste	393	321571	1411487	161270	818	3592	430
Kaime	218	68541	307161	49125	314	1409	252
Alytaus m.	207	210857	912838	99115	1019	4410	508
Alytaus r.	87	27553	125122	19738	317	1438	253
Mieste	12	3064	13859	2056	255	1155	187
Dauguose	5	1054	4353	858	211	871	172
Simne	7	2010	9506	1198	287	1358	200
Kaime	75	24489	111263	17682	327	1484	264
Druskininkų	78	50679	231763	29366	650	2971	386
Mieste Druskininkuose	66	46407	212247	26192	703	3216	397
Kaime	12	4272	19516	3174	356	1626	317
Lazdijų r.	93	37968	165080	23729	408	1775	264
Mieste	39	23274	103620	12320	597	2657	333
Lazdijuose	35	22133	98101	11565	632	2803	350
Veisėjuose	4	1141	5519	755	285	1380	189
Kaime	54	14694	61460	11409	272	1138	215
Varėnos r.	146	63055	283845	38447	432	1944	293
Mieste Varėnoje	69	37969	168923	21587	550	2448	327
Kaime	77	25086	114922	16860	326	1492	259
KAUNO APSKR.	**2021**	**1709955**	**7795772**	**742798**	**846**	**3857**	**440**
Mieste	1471	1402873	6395341	577104	954	4348	473
Kaime	550	307082	1400431	165694	558	2546	353
Birštono	24	12718	52982	6533	530	2208	327
Mieste Birštone	20	11357	47077	5683	568	2354	355
Kaime	4	1361	5905	850	340	1476	213
Jonavos r.	186	148217	668517	63549	797	3594	448
Mieste Jonavoje	94	64410	274806	23228	685	2923	357
Kaime	92	83807	393711	40321	911	4279	524
Kaišiadorių r.	121	67960	308370	34510	562	2549	332
Mieste	58	33844	150410	17090	584	2593	342
Kaišiadoryse	50	30750	137623	15820	615	2752	360
Žiežmariuose	8	3094	12787	1270	387	1598	212
Kaime	63	34116	157960	17420	542	2507	323

Apskritys, savivaldybės, miestai	Pastatų skaičius	Bendrasis plotas m^2	Tūris m^3	Pastatais užimtas žemės plotas m^2	Vidutinis vieno pastato		
					bendrasis plotas m^2	tūris m^3	užimtas žemės plotas m^2
Kauno m.	1023	1118573	5158566	440044	1093	5043	526
Kauno r.	209	118449	524935	58956	567	2512	349
Mieste	32	20612	90294	9383	644	2822	348
Ežerėlyje	3	2502	11448	1386	834	3816	462
Garliavoje	25	17025	74127	7508	681	2965	358
Vilkijoje	4	1085	4719	489	271	1180	163
Kaime	177	97837	434641	49573	553	2456	349
Kėdainių r.	203	124515	552950	69321	613	2724	359
Mieste Kėdainiuose	129	89306	388423	46205	692	3011	376
Kaime	74	35209	164527	23116	476	2223	330
Prienų r.	117	53260	235019	25202	455	2009	283
Mieste	57	27998	123083	13570	491	2159	308
Prienuose	51	25771	113720	12550	505	2230	322
Jiezne	6	2227	9363	1020	371	1561	204
Kaime	60	25262	111936	11632	421	1866	258
Raseinių r.	138	66263	294433	44683	480	2134	329
Mieste	58	36773	162682	21901	634	2805	378
Raseiniuose	48	27934	122629	16462	582	2555	343
Ariogaloje	10	8839	40053	5439	884	4005	544
Kaime	80	29490	131751	22782	369	1647	292
KLAIPĖDOS APSKR.	**1066**	**931666**	**4139197**	**479147**	**874**	**3883**	**451**
Mieste	823	825918	3671248	403891	1004	4461	493
Kaime	243	105748	467949	75256	435	1926	310
Klaipėdos m.	477	580972	2557211	260842	1218	5361	548
Klaipėdos r.	134	69790	308282	45235	521	2301	338
Mieste	61	37206	159670	21515	610	2618	353
Gargždуose	53	34522	147413	19679	651	2781	371
Priekulėje	8	2684	12257	1836	336	1532	230
Kaime	73	32584	148612	23720	446	2036	325
Kretingos r.	93	63648	270253	34840	684	2906	375
Mieste	51	45881	198091	22323	900	3884	438
Kretingoje	45	42054	182258	20660	935	4050	459
Salantuose	6	3827	15833	1663	638	2639	277
Kaime	42	17767	72162	12517	423	1718	298

1.3.1. NEKILNOJAMOJO TURTO REGISTRE ĮREGISTRUOTI ADMINISTRACINĖS PASKIRTIES PASTATAI

Apskritys, savivaldybės, miestai	Pastatų skaičius	Bendrasis plotas m^2	Tūris m^3	Pastatais užimtas žemės plotas m^2	Vidutinis vieno pastato		
					bendrasis plotas m^2	tūris m^3	užimtas žemės plotas m^2
Neringos m.	22	13283	59574	8793	604	2708	400
Palangos m.	82	61328	299752	40923	748	3656	499
Skuodo r.	93	34958	153479	23854	376	1650	256
Mieste Skuode	49	20587	93620	12758	420	1911	260
Kaime	44	14371	59859	11096	327	1360	252
Šilutės r.	165	107687	490646	64660	653	2974	397
Mieste Šilutėje	81	66661	303330	36737	823	3745	465
Kaime	84	41026	187316	27923	488	2230	332
MARIJAMPOLĖS APSKR.	**529**	**331127**	**1461461**	**192288**	**626**	**2763**	**364**
Mieste	313	240083	1046149	125209	767	3342	401
Kaime	216	91044	415312	67079	422	1923	311
Kalvarijos	39	16811	80732	12332	431	2070	316
Mieste Kalvarijoje	22	5929	28631	4571	270	1301	208
Kaime	17	10882	52101	7761	640	3065	457
Kazlų Rūdos	40	22960	99743	14367	574	2494	359
Mieste Kazlų Rūdoje	24	16184	70389	9408	674	2933	392
Kaime	16	6776	29354	4959	424	1835	310
Marijampolės	188	163967	704491	82517	872	3747	441
Mieste Marijampolėje	143	149413	640644	70934	1045	4480	500
Kaime	45	14554	63847	11583	323	1419	257
Šakių r.	126	56710	245929	37408	450	1952	297
Mieste	55	30737	135000	18442	559	2455	335
Šakiuose	45	25951	114415	15134	577	2543	336
Gelgaudiškyje	5	2708	12543	1934	542	2509	387
Kudirkos Naumiestyje	5	2078	8042	1374	416	1608	275
Kaime	71	25973	110929	18966	366	1562	267
Vilkaviškio r.	136	70679	330566	45664	520	2431	336
Mieste	69	37820	171485	21854	548	2485	317
Vilkaviškyje	43	25432	116012	14496	591	2698	337
Kybartuose	23	11242	50571	6738	489	2199	293
Virbalyje	3	1146	4902	620	382	1634	207
Kaime	67	32859	159081	23810	490	2374	355

Apskritys, savivaldybės, miestai	Pastatų skaičius	Bendrasis plotas m^2	Tūris m^3	Pastatais užimtas žemės plotas m^2	Vidutinis vieno pastato		
					bendrasis plotas m^2	tūris m^3	užimtas žemės plotas m^2
PANEVĖŽIO APSKR.	**856**	**606877**	**2693939**	**334211**	**709**	**3147**	**394**
Mieste	539	473078	2103861	237269	878	3903	443
Kaime	317	133799	590078	96942	422	1861	310
Biržų r.	111	50171	230646	33235	452	2078	302
Mieste	61	32299	152482	19735	529	2500	324
Biržuose	52	28939	136184	17615	557	2619	339
Vabalninke	9	3360	16298	2120	373	1811	236
Kaime	50	17872	78164	13500	357	1563	276
Kupiškio r.	85	45587	209787	27198	536	2468	320
Mieste	56	35047	161048	18858	626	2876	337
Kupiškyje	52	33697	155226	17760	648	2985	342
Subačiuje	4	1350	5822	1098	338	1456	275
Kaime	29	10540	48739	8340	363	1681	288
Panevėžio m.	273	307226	1351870	141218	1125	4952	521
Panevėžio r.	143	67588	296420	46451	473	2073	327
Mieste Ramygaloje	12	3167	13550	1850	264	1129	168
Kaime	131	64421	282870	44601	492	2159	340
Pasvalio r.	113	59939	257021	38323	530	2275	345
Mieste	55	35969	153918	20452	654	2799	372
Pasvalyje	52	35223	150557	19879	677	2895	382
Joniškėlyje	3	746	3361	573	249	1120	191
Kaime	58	23970	103103	17871	413	1778	319
Rokiškio r.	131	76366	348195	47786	583	2658	368
Mieste	82	59370	270993	35156	724	3305	429
Rokiškyje	74	57820	264738	33948	781	3578	459
Obeliuose	4	783	3236	563	196	809	141
Pandėlyje	4	767	3019	645	192	755	161
Kaime	49	16996	77202	12630	347	1576	263
ŠIAULIŲ APSKR.	**1238**	**716437**	**3241366**	**433888**	**579**	**2618**	**351**
Mieste	825	558294	2515831	312825	677	3049	380
Kaime	413	158143	725535	121063	383	1757	293
Akmenės r.	131	80014	367969	45774	611	2809	349
Mieste	88	59910	279650	33445	681	3178	380
Akmenėje	15	3526	15357	2789	235	1024	186
Naujojoje Akmenėje	58	43431	198621	23238	749	3425	401
Ventoje	15	12953	65672	7418	864	4378	495
Kaime	43	20104	88319	12329	468	2054	287

1.3.1. NEKILNOJAMOJO TURTO REGISTRE ĮREGISTRUOTI ADMINISTRACINĖS PASKIRTIES PASTATAI

Apskritys, savivaldybės, miestai	Pastatų skaičius	Bendrasis plotas m^2	Tūris m^3	Pastatais užimtas žemės plotas m^2	Vidutinis vieno pastato		
					bendrasis plotas m^2	tūris m^3	užimtas žemės plotas m^2
Joniškio r.	125	56684	250723	44748	453	2006	358
Mieste	72	36869	160908	22384	512	2235	311
Joniškyje	64	34018	149927	20527	532	2343	321
Žagarėje	8	2851	10981	1857	356	1373	232
Kaime	53	19815	89815	22364	374	1695	422
Kelmės r.	120	50070	220984	33258	417	1842	277
Mieste	57	28760	127423	18120	505	2235	318
Kelmėje	43	23287	102469	14528	542	2383	338
Tytuvėnuose	12	4711	22218	3082	393	1852	257
Užventyje	2	762	2736	510	381	1368	255
Kaime	63	21310	93561	15138	338	1485	240
Pakruojo r.	113	45610	202117	30752	404	1789	275
Mieste	61	28264	123550	17822	463	2025	297
Pakruojyje	52	26448	115527	16032	509	2222	314
Linkuvoje	9	1816	8023	1790	202	891	199
Kaime	52	17346	78567	12930	334	1511	249
Radviliškio r.	189	90565	412137	61435	479	2181	325
Mieste	103	53348	233756	34189	518	2269	332
Radviliškyje	88	50369	220908	31746	572	2510	361
Šeduvoje	15	2979	12848	2443	199	857	163
Kaime	86	37217	178381	27246	433	2074	317
Šiaulių m.	398	329778	1495714	173726	829	3758	436
Šiaulių r.	162	63716	291722	44195	393	1801	273
Mieste Kuršėnuose	46	21365	94830	13139	464	2062	286
Kaime	116	42351	196892	31056	365	1697	268
TAURAGĖS APSKR.	**343**	**200822**	**871936**	**120416**	**585**	**2542**	**359**
Mieste	195	129090	559668	69142	662	2870	364
Kaime	148	71732	312268	51274	485	2110	354
Jurbarko r.	89	54124	235233	31774	608	2643	365
Mieste	43	33507	147312	17273	779	3426	402
Jurbarke	43	33507	147312	17273	779	3426	402
Smalininkuose	-	-	-	-	-	-	-
Kaime	46	20617	87921	14501	448	1911	330

Apskritys, savivaldybės, miestai	Pastatų skaičius	Bendrasis plotas m^2	Tūris m^3	Pastatais užimtas žemės plotas m^2	Vidutinis vieno pastato		
					bendrasis plotas m^2	tūris m^3	užimtas žemės plotas m^2
Pagėgių	38	20334	89812	13355	535	2363	361
Mieste	22	9922	41877	5346	451	1904	255
Pagėgiuose	20	9595	40339	5079	480	2017	267
Panemunėje	2	327	1538	267	164	769	134
Kaime	16	10412	47935	8009	651	2996	501
Šilalės r.	71	37371	162570	24513	526	2290	345
Mieste Šilalėje	29	19062	84398	11608	657	2910	400
Kaime	42	18309	78172	12905	436	1861	307
Tauragės r.	145	88993	384321	50774	614	2650	363
Mieste	101	66599	286081	34915	659	2832	360
Tauragėje	90	63485	273385	32841	705	3038	382
Skaudvilėje	11	3114	12696	2074	283	1154	189
Kaime	44	22394	98240	15859	509	2233	369
TELŠIŲ APSKR.	**551**	**361774**	**1620186**	**207929**	**657**	**2940**	**377**
Mieste	362	259916	1169174	144182	718	3230	398
Kaime	189	101858	451012	63747	539	2386	337
Mažeikių r.	218	164027	715926	89525	752	3284	411
Mieste	136	102200	447442	55670	751	3290	409
Mažeikiuose	131	100649	440784	54688	768	3365	417
Sedoje	3	934	4047	600	311	1349	200
Viekšniuose	2	617	2611	382	309	1306	191
Kaime	82	61827	268484	33855	754	3274	413
Plungės r.	142	79936	355303	48404	563	2502	341
Mieste Plungėje	94	66141	296052	37652	704	3149	401
Kaime	48	13795	59251	10752	287	1234	224
Rietavo	25	12093	52140	8620	484	2086	345
Mieste Rietave	14	6976	30035	4515	498	2145	323
Kaime	11	5117	22105	4105	465	2010	373
Telšių r.	166	105718	496817	61380	637	2993	370
Mieste	118	84599	395645	46345	717	3353	393
Telšiuose	113	82964	386968	45137	734	3424	399
Varniuose	5	1635	8677	1208	327	1735	242
Kaime	48	21119	101172	15035	440	2108	313

1.3.1. NEKILNOJAMOJO TURTO REGISTRE ĮREGISTRUOTI ADMINISTRACINĖS PASKIRTIES PASTATAI

Apskritys, savivaldybės, miestai	Pastatų skaičius	Bendrasis plotas m^2	Tūris m^3	Pastatais užimtas žemės plotas m^2	Vidutinis vieno pastato		
					bendrasis plotas m^2	tūris m^3	užimtas žemės plotas m^2
UTENOS APSKR.	**604**	**422881**	**1927380**	**249815**	**700**	**3191**	**414**
Mieste	337	266875	1191125	141382	792	3534	420
Kaime	267	156006	736255	108433	584	2758	406
Anykščių r.	125	67955	312718	43083	544	2502	345
Mieste	80	50428	229883	29290	630	2874	366
Anykščiuose	73	48364	220484	27865	663	3020	382
Kavarske	4	908	4137	755	227	1034	189
Troškūnuose	3	1156	5262	670	385	1754	223
Kaime	45	17527	82835	13793	389	1841	307
Ignalinos r.	91	42553	189730	31966	468	2085	351
Mieste	50	23718	106548	17257	474	2131	345
Ignalinoje	42	20787	91685	14932	495	2183	356
Dūkšte	8	2931	14863	2325	366	1858	291
Kaime	41	18835	83182	14709	459	2029	359
Molėtų r.	84	41389	191162	28255	493	2276	336
Mieste Molėtuose	36	25153	113685	14109	699	3158	392
Kaime	48	16236	77477	14146	338	1614	295
Utenos r.	150	131180	577161	65336	875	3848	436
Mieste Utenoje	106	112076	491872	52023	1057	4640	491
Kaime	44	19104	85289	13313	434	1938	303
Visagino	68	101485	481841	57198	1492	7086	841
Mieste Visagine	21	30123	134319	14876	1434	6396	708
Kaime	47	71362	347522	42322	1518	7394	900
Zarasų r.	86	38319	174768	23977	446	2032	279
Mieste	44	25377	114818	13827	577	2610	314
Zarasuose	37	23387	105268	12173	632	2845	329
Dusetose	7	1990	9550	1654	284	1364	236
Kaime	42	12942	59950	10150	308	1427	242
VILNIAUS APSKR.	**2184**	**3338570**	**15212353**	**1291258**	**1529**	**6965**	**604**
Mieste	1746	3132719	14290677	1151205	1794	8185	674
Kaime	438	205851	921676	140053	470	2104	325
Elektrėnų	63	43868	212627	29461	696	3375	468
Mieste	37	31324	158597	19974	847	4286	540
Elektrėnuose	16	16177	68333	7791	1011	4271	487
Vievyje	21	15147	90264	12183	721	4298	580
Kaime	26	12544	54030	9487	482	2078	365

Apskritys, savivaldybės, miestai	Pastatų skaičius	Bendrasis plotas m^2	Tūris m^3	Pastatais užimtas žemės plotas m^2	Vidutinis vieno pastato		
					bendrasis plotas m^2	tūris m^3	užimtas žemės plotas m^2
Šalčininkų r.	103	51230	230440	35367	497	2237	343
Mieste	46	29913	127930	17983	650	2781	391
Šalčininkuose	31	25324	106367	14493	817	3431	468
Baltojoje Vokėje	4	1367	6356	1010	342	1589	253
Eišiškėse	11	3222	15207	2480	293	1382	225
Kaime	57	21317	102510	17384	374	1798	305
Širvintų r.	77	35665	156466	23116	463	2032	300
Mieste Širvintose	41	22957	98850	12965	560	2411	316
Kaime	36	12708	57616	10151	353	1600	282
Švenčionių r.	119	54296	237558	32859	456	1996	281
Mieste	73	39493	176252	21954	541	2414	305
Švenčionyse	34	23199	106245	12521	682	3125	379
Pabradėje	18	5521	23716	3637	307	1318	202
Švenčionėliuose	21	10773	46291	5796	513	2204	276
Kaime	46	14803	61306	10905	322	1333	242
Trakų r.	122	56826	261375	37976	466	2142	311
Mieste	78	36454	163377	23713	467	2095	304
Trakuose	52	28053	121945	17519	539	2345	337
Lentvaryje	21	7022	36153	5089	334	1722	242
Rūdiškėse	5	1379	5279	1105	276	1056	221
Kaime	44	20372	97998	14263	463	2227	324
Ukmergės r.	171	85349	377473	54468	499	2207	319
Mieste Ukmergėje	117	65634	289283	40041	561	2473	342
Kaime	54	19715	88190	14427	365	1633	267
Vilniaus m.	1329	2890418	13202885	1004899	2175	9934	778
Vilniuje	1323	2884477	13175393	1002936	2180	9959	780
Grigiškėse	6	5941	27492	1963	990	4582	327
Vilniaus r.	200	120918	533529	73112	605	2668	377
Mieste Nemenčinėje	25	16526	73503	9676	661	2940	387
Kaime	175	104392	460026	63436	597	2629	375

1.3.2. NEKILNOJAMOJO TURTO REGISTRE ĮREGISTRUOTI VIEŠBUČIŲ, PREKYBOS, PASLAUGŲ, MAITINIMO IR POILSIO PASKIRTIES PASTATAI

Apskritys, savivaldybės, miestai	Pastatų skaičius	Bendrasis plotas m^2	Tūris m^3	Pastatais užimtas žemės plotas m^2	Vidutinis vieno pastato		
					bendrasis plotas m^2	tūris m^3	užimtas žemės plotas m^2
RESPUBLIKOJE, IŠ VISO	**17544**	**9314172**	**47838756**	**6770806**	**531**	**2727**	**398**
Mieste	9290	7437404	39287874	5112826	801	4229	569
Kaime	8254	1876768	8550882	1657980	227	1036	207
ALYTAUS APSKR.	**1092**	**456149**	**2450225**	**332313**	**418**	**2244**	**326**
Mieste	389	304723	1450249	196871	783	3728	521
Kaime	703	151426	999976	135442	215	1422	212
Alytaus m.	139	141972	737289	98698	1021	5304	731
Alytaus r.	232	48830	194258	41521	210	837	186
Mieste	32	11486	48144	8563	359	1505	276
Dauguose	18	6751	27601	4552	375	1533	268
Simne	14	4735	20543	4011	338	1467	287
Kaime	200	37344	146114	32958	187	731	172
Druskininkų	242	162555	1077973	116366	672	4454	510
Mieste Druskininkuose	135	115434	503891	63156	855	3733	475
Kaime	107	47121	574082	53210	440	5365	560
Lazdijų r.	236	43004	174295	33276	182	739	152
Mieste	47	15469	68450	11620	329	1456	270
Lazdijuose	31	11508	51819	8872	371	1672	306
Veisėjuose	16	3961	16631	2748	248	1039	196
Kaime	189	27535	105845	21656	146	560	123
Varėnos r.	243	59788	266410	42452	246	1096	199
Mieste Varėnoje	36	20362	92475	14834	566	2569	412
Kaime	207	39426	173935	27618	190	840	156
KAUNO APSKR.	**2789**	**1672823**	**8782054**	**1159353**	**600**	**3149**	**474**
Mieste	1671	1350491	7324221	906482	808	4383	629
Kaime	1118	322332	1457833	252871	288	1304	252
Birštono	126	40653	179836	17471	323	1427	206
Mieste Birštone	112	38738	172624	16204	346	1541	210
Kaime	14	1915	7212	1267	137	515	158
Jonavos r.	228	87905	388950	64356	386	1706	328
Mieste Jonavoje	109	48891	217839	33422	449	1999	359
Kaime	119	39014	171111	30934	328	1438	300
Kaišiadorių r.	264	78511	357274	62810	297	1353	256
Mieste	82	35809	174165	26874	437	2124	363
Kaišiadoryse	65	30660	150965	23359	472	2323	389
Žiežmariuose	17	5149	23200	3515	303	1365	251
Kaime	182	42702	183109	35936	235	1006	210

Apskritys, savivaldybės, miestai	Pastatų skaičius	Bendrasis plotas m^2	Tūris m^3	Pastatais užimtas žemės plotas m^2	Vidutinis vieno pastato		
					bendrasis plotas m^2	tūris m^3	užimtas žemės plotas m^2
Kauno m.	1021	1050611	5932882	700045	1029	5811	805
Kauno r.	396	132058	619182	96451	333	1564	286
Mieste	61	20718	88899	14718	340	1457	273
Ežerėlyje	7	1657	8065	1449	237	1152	290
Garliavoje	37	14537	60698	9791	393	1640	288
Vilkijoje	17	4524	20136	3478	266	1184	232
Kaime	335	111340	530283	81733	332	1583	289
Kėdainių r.	271	135972	667871	106246	502	2464	409
Mieste Kėdainiuose	121	81390	404591	62077	673	3344	540
Kaime	150	54582	263280	44169	364	1755	305
Prienų r.	223	60893	263131	43442	273	1180	221
Mieste	70	28579	122474	19601	408	1750	306
Prienuose	54	24485	106178	16448	453	1966	336
Jiezne	16	4094	16296	3153	256	1019	210
Kaime	153	32314	140657	23841	211	919	179
Raseinių r.	260	86220	372928	68532	332	1434	268
Mieste	95	45755	210747	33541	482	2218	357
Raseiniuose	76	38806	173947	27564	511	2289	368
Ariogaloje	19	6949	36800	5977	366	1937	315
Kaime	165	40465	162181	34991	245	983	216
KLAIPĖDOS APSKR.	**3151**	**1503338**	**7596260**	**1059110**	**477**	**2411**	**337**
Mieste	2452	1340031	6860443	915527	547	2798	375
Kaime	699	163307	735817	143583	234	1053	205
Klaipėdos m.	571	645096	3864185	476584	1130	6767	838
Klaipėdos r.	363	101770	509309	89077	280	1403	245
Mieste	65	29803	140350	24351	459	2159	375
Gargždуose	49	26624	127661	21268	543	2605	434
Priekulėje	16	3179	12689	3083	199	793	193
Kaime	298	71967	368959	64726	242	1238	217
Kretingos r.	210	67035	287341	52358	319	1368	251
Mieste	89	36136	160866	27675	406	1807	314
Kretingoje	79	32893	148840	25010	416	1884	321
Salantuose	10	3243	12026	2665	324	1203	267
Kaime	121	30899	126475	24683	255	1045	204

1.3.2. NEKILNOJAMOJO TURTO REGISTRE ĮREGISTRUOTI VIEŠBUČIŲ, PREKYBOS, PASLAUGŲ, MAITINIMO IR POILSIO PASKIRTIES PASTATAI

Apskritys, savivaldybės, miestai	Pastatų skaičius	Bendrasis plotas m^2	Tūris m^3	Pastatais užimtas žemės plotas m^2	Vidutinis vieno pastato		
					bendrasis plotas m^2	tūris m^3	užimtas žemės plotas m^2
Neringos m.	271	125475	488110	77335	463	1801	287
Palangos m.	1317	426877	1840790	244186	324	1398	186
Skuodo r.	130	36086	159486	32637	278	1227	251
Mieste Skuode	53	18471	88463	16920	349	1669	319
Kaime	77	17615	71023	15717	229	922	204
Šilutės r.	289	100999	447039	86933	349	1547	301
Mieste Šilutėje	86	58173	277679	48476	676	3229	564
Kaime	203	42826	169360	38457	211	834	189
MARIJAMPOLĖS APSKR.	**834**	**318660**	**1521642**	**273256**	**382**	**1825**	**328**
Mieste	384	216262	1092052	182189	563	2844	474
Kaime	450	102398	429590	91067	228	955	203
Kalvarijos	94	24262	109246	22378	258	1162	238
Mieste Kalvarijoje	23	7802	38408	6182	339	1670	269
Kaime	71	16460	70838	16196	232	998	228
Kazlų Rūdos	65	16910	74007	15379	260	1139	237
Mieste Kazlų Rūdoje	28	11153	50497	10073	398	1803	360
Kaime	37	5757	23510	5306	156	635	143
Marijampolės	249	143911	745444	115232	578	2994	463
Mieste Marijampolėje	156	118563	636192	92410	760	4078	592
Kaime	93	25348	109252	22822	273	1175	245
Šakių r.	175	49246	214435	40001	281	1225	229
Mieste	78	27441	127368	21575	352	1633	277
Šakiuose	57	22552	106908	17416	396	1876	306
Gelgaudiškyje	6	1880	7229	1551	313	1205	259
Kudirkos Naumiestyje	15	3009	13231	2608	201	882	174
Kaime	97	21805	87067	18426	225	898	190
Vilkaviškio r.	251	84331	378510	80266	336	1508	321
Mieste	99	51303	239587	51949	518	2420	525
Vilkaviškyje	65	38230	182364	31042	588	2806	478
Kybartuose	30	12602	55158	20473	420	1839	682
Virbalyje	4	471	2065	434	118	516	109
Kaime	152	33028	138923	28317	217	914	188

Apskritys, savivaldybės, miestai	Pastatų skaičius	Bendrasis plotas m^2	Tūris m^3	Pastatais užimtas žemės plotas m^2	Vidutinis vieno pastato		
					bendrasis plotas m^2	tūris m^3	užimtas žemės plotas m^2
PANEVĖŽIO APSKR.	**1368**	**665211**	**3436113**	**585955**	**486**	**2512**	**431**
Mieste	650	491841	2690111	424688	757	4139	657
Kaime	718	173370	746002	161267	241	1039	226
Biržų r.	183	52460	232521	43136	287	1271	236
Mieste	90	34767	158043	26674	386	1756	296
Biržuose	79	31395	142535	23821	397	1804	302
Vabalninke	11	3372	15508	2853	307	1410	259
Kaime	93	17693	74478	16462	190	801	177
Kupiškio r.	167	56356	275432	49192	337	1649	302
Mieste	64	33903	179904	29715	530	2811	479
Kupiškyje	56	31583	169738	28126	564	3031	511
Subačiuje	8	2320	10166	1589	290	1271	227
Kaime	103	22453	95528	19477	218	927	193
Panevėžio m.	320	344407	1982715	305196	1076	6196	957
Panevėžio r.	236	70045	306147	67706	297	1297	289
Mieste Ramygaloje	12	3522	14770	2683	294	1231	224
Kaime	224	66523	291377	65023	297	1301	293
Pasvalio r.	190	58389	256087	49527	307	1348	263
Mieste	70	31786	149239	25094	454	2132	364
Pasvalyje	61	29399	139229	22826	482	2282	380
Joniškėlyje	9	2387	10010	2268	265	1112	252
Kaime	120	26603	106848	24433	222	890	205
Rokiškio r.	272	83554	383211	71198	307	1409	262
Mieste	94	43456	205440	35326	462	2186	376
Rokiškyje	79	39994	190849	32534	506	2416	412
Obeliuose	7	1038	4174	960	148	596	137
Pandėlyje	8	2424	10417	1832	303	1302	229
Kaime	178	40098	177771	35872	225	999	202
ŠIAULIŲ APSKR.	**1606**	**804325**	**4222311**	**639005**	**501**	**2629**	**398**
Mieste	825	624510	3403163	468166	757	4125	568
Kaime	781	179815	819148	170839	230	1049	219
Akmenės r.	156	44344	202601	36872	284	1299	238
Mieste	80	29315	138439	23147	366	1730	293
Akmenėje	33	6143	29039	5436	186	880	170
Naujojoje Akmenėje	37	20913	100279	15672	565	2710	424
Ventoje	10	2259	9121	2039	226	912	204
Kaime	76	15029	64162	13725	198	844	181

1.3.2. NEKILNOJAMOJO TURTO REGISTRE ĮREGISTRUOTI VIEŠBUČIŲ, PREKYBOS, PASLAUGŲ, MAITINIMO IR POILSIO PASKIRTIES PASTATAI

Apskritys, savivaldybės, miestai	Pastatų skaičius	Bendrasis plotas m^2	Tūris m^3	Pastatais užimtas žemės plotas m^2	Vidutinis vieno pastato		
					bendrasis plotas m^2	tūris m^3	užimtas žemės plotas m^2
Joniškio r.	161	55364	249534	48879	344	1550	304
Mieste	85	39130	179574	32591	460	2113	383
Joniškyje	67	34987	162386	29077	522	2424	434
Žagarėje	18	4143	17188	3514	230	955	195
Kaime	76	16234	69960	16288	214	921	214
Kelmės r.	256	65865	287860	52986	257	1124	207
Mieste	94	34970	154213	26154	372	1641	278
Kelmėje	61	26079	114572	18935	428	1878	310
Tytuvėnuose	24	5824	25607	4556	243	1067	190
Užventyje	9	3067	14034	2663	341	1559	296
Kaime	162	30895	133647	26832	191	825	166
Pakruojo r.	159	47941	215332	44383	302	1354	279
Mieste	66	26078	115290	23327	395	1747	353
Pakruojyje	49	20915	93718	19521	427	1913	398
Linkuvoje	17	5163	21572	3806	304	1269	224
Kaime	93	21863	100042	21056	235	1076	226
Radviliškio r.	243	86615	397003	75736	356	1634	312
Mieste	106	52208	243313	42340	493	2295	399
Radviliškyje	83	43398	206122	34913	523	2483	421
Šeduvoje	23	8810	37191	7427	383	1617	323
Kaime	137	34407	153690	33396	251	1122	244
Šiaulių m.	338	425755	2500821	308414	1260	7399	912
Šiaulių r.	293	78441	369160	71735	268	1260	246
Mieste Kuršėnuose	56	17054	71513	12193	305	1277	218
Kaime	237	61387	297647	59542	259	1256	252
TAURAGĖS APSKR.	**671**	**232268**	**1044827**	**190441**	**346**	**1557**	**285**
Mieste	277	141409	671828	110059	511	2425	397
Kaime	394	90859	372999	80382	231	947	206
Jurbarko r.	189	64501	283656	52499	341	1501	279
Mieste	74	33672	157647	26417	455	2130	357
Jurbarke	65	32383	152894	25169	498	2352	387
Smalininkuose	9	1289	4753	1248	143	528	139
Kaime	115	30829	126009	26082	268	1096	229

Apskritys, savivaldybės, miestai	Pastatų skaičius	Bendrasis plotas m^2	Tūris m^3	Pastatais užimtas žemės plotas m^2	Vidutinis vieno pastato		
					bendrasis plotas m^2	tūris m^3	užimtas žemės plotas m^2
Pagėgių	87	20032	84670	18340	230	973	211
Mieste	34	10203	46310	9463	300	1362	278
Pagėgiuose	29	9110	42244	8370	314	1457	289
Panemunėje	5	1093	4066	1093	219	813	219
Kaime	53	9829	38360	8877	185	724	167
Šilalės r.	166	44008	184520	36441	265	1112	220
Mieste Šilalėje	48	20428	91195	15278	426	1900	318
Kaime	118	23580	93325	21163	200	791	179
Tauragės r.	229	103727	491981	83161	453	2148	366
Mieste	121	77106	376676	58901	637	3113	487
Tauragėje	105	70545	350263	54172	672	3336	516
Skaudvilėje	16	6561	26413	4729	410	1651	296
Kaime	108	26621	115305	24260	246	1068	229
TELŠIŲ APSKR.	**807**	**343096**	**1666783**	**280583**	**425**	**2065**	**348**
Mieste	392	244194	1266311	199872	623	3230	510
Kaime	415	98902	400472	80711	238	965	195
Mažeikių r.	253	150507	775449	126966	595	3065	502
Mieste	143	118100	640385	100418	826	4478	702
Mažeikiuose	118	107713	600603	92860	913	5090	787
Sedoje	12	5044	18944	3456	420	1579	288
Viekšniuose	13	5343	20838	4102	411	1603	316
Kaime	110	32407	135064	26548	295	1228	241
Plungės r.	274	89603	404735	70921	327	1477	260
Mieste Plungėje	106	52717	258099	42416	497	2435	400
Kaime	168	36886	146636	28505	220	873	171
Rietavo	55	13631	58603	12085	248	1066	220
Mieste Rietave	22	8132	36249	6598	370	1648	300
Kaime	33	5499	22354	5487	167	677	166
Telšių r.	225	89355	427996	70611	397	1902	314
Mieste	121	65245	331578	50440	539	2740	417
Telšiuose	111	63050	320771	48237	568	2890	435
Varniuose	10	2195	10807	2203	220	1081	220
Kaime	104	24110	96418	20171	232	927	194

1.3.2. NEKILNOJAMOJO TURTO REGISTRE ĮREGISTRUOTI VIEŠBUČIŲ, PREKYBOS, PASLAUGŲ, MAITINIMO IR POILSIO PASKIRTIES PASTATAI

Apskritys, savivaldybės, miestai	Pastatų skaičius	Bendrasis plotas m^2	Tūris m^3	Pastatais užimtas žemės plotas m^2	Vidutinis vieno pastato		
					bendrasis plotas m^2	tūris m^3	užimtas žemės plotas m^2
UTENOS APSKR.	**1918**	**516258**	**2427299**	**433420**	**269**	**1266**	**227**
Mieste	483	287764	1489384	236095	596	3084	489
Kaime	1435	228494	937915	197325	159	654	138
Anykščių r.	282	68165	297817	58137	242	1056	206
Mieste	90	39497	179923	30472	439	1999	339
Anykščiuose	67	34199	156696	25879	510	2339	386
Kavarske	13	3172	14038	2839	244	1080	218
Troškūnuose	10	2126	9189	1754	213	919	175
Kaime	192	28668	117894	27665	149	614	144
Ignalinos r.	269	58480	248598	51870	217	924	193
Mieste	83	30090	134536	25030	363	1621	302
Ignalinoje	73	27569	124187	22734	378	1701	311
Dūkšte	10	2521	10349	2296	252	1035	230
Kaime	186	28390	114062	26840	153	613	144
Molėtų r.	686	116476	467418	96180	170	681	141
Mieste Molėtuose	47	23745	112952	20571	505	2403	438
Kaime	639	92731	354466	75609	145	555	119
Utenos r.	348	136691	744427	117502	393	2139	338
Mieste Utenoje	119	103423	605691	87254	869	5090	733
Kaime	229	33268	138736	30248	145	606	132
Visagino	76	81956	424671	61108	1078	5588	804
Mieste Visagine	62	61586	316020	47332	993	5097	763
Kaime	14	20370	108651	13776	1455	7761	984
Zarasų r.	257	54490	244368	48623	212	951	189
Mieste	82	29423	140262	25436	359	1711	310
Zarasuose	69	25334	120068	21945	367	1740	318
Dusetose	13	4089	20194	3491	315	1553	269
Kaime	175	25067	104106	23187	143	595	132
VILNIAUS APSKR.	**3308**	**2802044**	**14691242**	**1817370**	**847**	**4441**	**567**
Mieste	1767	2436179	13040112	1472877	1379	7380	860
Kaime	1541	365865	1651130	344493	237	1071	231
Elektrėnų	192	65907	322420	57068	343	1679	300
Mieste	55	37156	189822	29031	676	3451	548
Elektrėnuose	30	29730	158330	22110	991	5278	790
Vievyje	25	7426	31492	6921	297	1260	277
Kaime	137	28751	132598	28037	210	968	205

Apskritys, savivaldybės, miestai	Pastatų skaičius	Bendrasis plotas m^2	Tūris m^3	Pastatais užimtas žemės plotas m^2	Vidutinis vieno pastato		
					bendrasis plotas m^2	tūris m^3	užimtas žemės plotas m^2
Šalčininkų r.	218	54851	234200	73704	252	1074	343
Mieste	73	29976	126852	25712	411	1738	362
Šalčininkuose	38	19695	81152	15571	518	2136	421
Baltojoje Vokėje	5	1509	7572	1470	302	1514	368
Eišiškėse	30	8772	38128	8671	292	1271	289
Kaime	145	24875	107348	47992	172	740	333
Širvintų r.	131	27633	110177	25185	211	841	194
Mieste Širvintose	31	11532	46944	9130	372	1514	295
Kaime	100	16101	63233	16055	161	632	162
Švenčionių r.	399	80517	347126	74405	202	870	206
Mieste	104	40949	190831	38194	394	1835	367
Švenčionyse	28	14958	65908	12858	534	2354	459
Pabradėje	39	15751	74396	15304	404	1908	392
Švenčionėliuose	37	10240	50527	10032	277	1366	271
Kaime	295	39568	156295	36211	134	530	140
Trakų r.	482	124622	561998	96585	259	1166	200
Mieste	172	69165	324621	51109	402	1887	297
Trakuose	124	54662	257511	36918	441	2077	298
Lentvaryje	36	12899	60345	12280	358	1676	341
Rūdiškėse	12	1604	6765	1911	134	564	159
Kaime	310	55457	237377	45476	179	766	147
Ukmergės r.	282	107055	566308	99716	380	2008	356
Mieste Ukmergėje	131	60842	312953	53603	464	2389	412
Kaime	151	46213	253355	46113	306	1678	307
Vilniaus m.	1176	2173465	11794621	1256447	1848	10029	1115
Vilniuje	1141	2162356	11747501	1245526	1895	10296	1141
Grigiškėse	35	11109	47120	10921	317	1346	312
Vilniaus r.	428	167994	754392	134260	393	1763	319
Mieste Nemenčinėje	25	13094	53468	9651	524	2139	386
Kaime	403	154900	700924	124609	384	1739	315

1.3.3. NEKILNOJAMOJO TURTO REGISTRE ĮREGISTRUOTI GAMYBOS, PRAMONĖS, SANDĖLIAVIMO, TRANSPORTO IR GARAŽŲ PASKIRTIES PASTATAI

Apskritys, savivaldybės, miestai	Pastatų skaičius	Bendrasis plotas m^2	Tūris m^3	Pastatais užimtas žemės plotas m^2	Vidutinis vieno pastato		
					bendrasis plotas m^2	tūris m^3	užimtas žemės plotas m^2
RESPUBLIKOJE, IŠ VISO	**68178**	**40375951**	**251561498**	**35435565**	**592**	**3690**	**550**
Mieste	40263	27066676	171613192	22307064	672	4262	594
Kaime	27915	13309275	79948306	13128501	477	2864	487
ALYTAUS APSKR.	**4226**	**2350234**	**14303996**	**2164594**	**556**	**3385**	**577**
Mieste	2334	1673224	10679711	1499775	717	4576	736
Kaime	1892	677010	3624285	664819	358	1916	388
Alytaus m.	1230	1247641	8415877	1122389	1014	6842	1035
Alytaus r.	927	323270	1691002	300710	349	1824	366
Mieste	108	23665	106840	15949	219	989	192
Dauguose	39	9078	39211	5126	233	1005	160
Simne	69	14587	67629	10823	211	980	212
Kaime	819	299605	1584162	284761	366	1934	386
Druskininkų	516	221303	1127333	228623	429	2185	461
Mieste Druskininkuose	338	136251	645558	130925	403	1910	396
Kaime	178	85052	481775	97698	478	2707	592
Lazdijų r.	708	190027	956313	176174	268	1351	295
Mieste	287	63938	323280	53420	223	1126	254
Lazdijuose	246	52848	263080	45326	215	1069	252
Veisėjuose	41	11090	60200	8094	270	1468	270
Kaime	421	126089	633033	122754	299	1504	316
Varėnos r.	845	367993	2113471	336698	435	2501	447
Mieste Varėnoje	371	201729	1188156	177092	544	3203	537
Kaime	474	166264	925315	159606	351	1952	377
KAUNO APSKR.	**14684**	**9014704**	**56493550**	**6498141**	**614**	**3847**	**541**
Mieste	9597	6177128	38087651	4014975	644	3969	527
Kaime	5087	2837576	18405899	2483166	558	3618	566
Birštono	128	39289	178381	26866	307	1394	258
Mieste Birštone	90	25534	107636	17958	284	1196	236
Kaime	38	13755	70745	8908	362	1862	318
Jonavos r.	1456	897021	6028555	677664	616	4140	619
Mieste Jonavoje	734	426672	2595224	239644	581	3536	472
Kaime	722	470349	3433331	438020	651	4755	746
Kaišiadorių r.	1213	518328	3512027	452038	427	2895	448
Mieste	519	211253	1129968	178629	407	2177	443
Kaišiadoryse	448	177618	954489	154600	396	2131	443
Žiežmariuose	71	33635	175479	24029	474	2472	445
Kaime	694	307075	2382059	273409	442	3432	452

Apskritys, savivaldybės, miestai	Pastatų skaičius	Bendrasis plotas m^2	Tūris m^3	Pastatais užimtas žemės plotas m^2	Vidutinis vieno pastato		
					bendrasis plotas m^2	tūris m^3	užimtas žemės plotas m^2
Kauno m.	6440	4539715	27991647	2767915	705	4347	550
Kauno r.	1954	1160925	7639296	900193	594	3910	558
Mieste	237	150287	946181	124326	634	3992	606
Ežerėlyje	44	19386	136795	14284	441	3109	386
Garliavoje	157	121770	762942	101838	776	4860	738
Vilkijoje	36	9131	46444	8204	254	1290	273
Kaime	1717	1010638	6693115	775867	589	3898	551
Kėdainių r.	1459	988746	6335900	872890	678	4343	643
Mieste Kėdainiuose	668	521197	3633013	423979	780	5439	694
Kaime	791	467549	2702887	448911	591	3417	601
Prienų r.	873	372106	2009480	294058	426	2302	440
Mieste	368	130745	640145	94468	355	1740	358
Prienuose	318	108787	524115	73814	342	1648	340
Jiezne	50	21958	116030	20654	439	2321	439
Kaime	505	241361	1369335	199590	478	2712	494
Raseinių r.	1161	498574	2798264	506517	429	2410	445
Mieste	541	171725	1043837	168056	317	1929	319
Raseiniuose	451	103904	565519	103788	230	1254	238
Ariogaloje	90	67821	478318	64268	754	5315	722
Kaime	620	326849	1754427	338461	527	2830	552
KLAIPĖDOS APSKR.	**7643**	**4285960**	**28038314**	**4011677**	**561**	**3668**	**527**
Mieste	5065	3149460	21449656	2887937	622	4235	573
Kaime	2578	1136500	6588658	1123740	441	2556	436
Klaipėdos m.	2693	2146219	15778708	1948549	797	5859	727
Klaipėdos r.	1342	706386	4389817	682369	526	3271	510
Mieste	438	217254	1321635	215015	496	3017	493
Gargždуose	376	201706	1252876	201001	536	3332	536
Priekulėje	62	15548	68759	14014	251	1109	230
Kaime	904	489132	3068182	467354	541	3394	518
Kretingos r.	1052	477921	2721529	452970	454	2587	431
Mieste	524	240816	1459281	213665	460	2785	408
Kretingoje	467	229160	1406111	201891	491	3011	432
Salantuose	57	11656	53170	11774	204	933	207
Kaime	528	237105	1262248	239305	449	2391	454

1.3.3. NEKILNOJAMOJO TURTO REGISTRE ĮREGISTRUOTI GAMYBOS, PRAMONĖS, SANDĖLIAVIMO, TRANSPORTO IR GARAŽŲ PASKIRTIES PASTATAI

Apskritys, savivaldybės, miestai	Pastatų skaičius	Bendrasis plotas m^2	Tūris m^3	Pastatais užimtas žemės plotas m^2	Vidutinis vieno pastato		
					bendrasis plotas m^2	tūris m^3	užimtas žemės plotas m^2
Neringos m.	134	26617	99051	24114	199	739	184
Palangos m.	420	158681	762670	148083	378	1816	354
Skuodo r.	653	180238	951502	185998	276	1457	285
Mieste Skuode	303	74484	363907	78916	246	1201	260
Kaime	350	105754	587595	107082	302	1679	307
Šilutės r.	1349	589898	3335037	569594	437	2472	423
Mieste Šilutėje	553	285389	1664404	259595	516	3010	473
Kaime	796	304509	1670633	309999	383	2099	389
MARIJAMPOLĖS APSKR.	**3837**	**1916301**	**11617349**	**1916796**	**499**	**3028**	**502**
Mieste	1771	1020459	6644644	967536	576	3752	550
Kaime	2066	895842	4972705	949260	434	2407	461
Kalvarijos	231	95881	553221	102157	415	2395	442
Mieste Kalvarijoje	99	44093	244631	45734	445	2471	462
Kaime	132	51788	308590	56423	392	2338	427
Kazlų Rūdos	301	224560	1673017	219553	746	5558	729
Mieste Kazlų Rūdoje	144	125599	1056265	120712	872	7335	838
Kaime	157	98961	616752	98841	630	3928	630
Marijampolės	1246	832520	5239690	788233	668	4205	636
Mieste Marijampolėje	723	558637	3801966	527201	773	5259	733
Kaime	523	273883	1437724	261032	524	2749	502
Šakių r.	929	351979	1908693	404293	379	2055	440
Mieste	327	115939	627310	112762	355	1918	353
Šakiuose	227	69098	328430	62979	304	1447	281
Gelgaudiškyje	49	29213	188802	31475	596	3853	715
Kudirkos Naumiestyje	51	17628	110078	18308	346	2158	359
Kaime	602	236040	1281383	291531	392	2129	487
Vilkaviškio r.	1130	411361	2242728	402560	364	1985	357
Mieste	478	176191	914472	161127	369	1913	337
Vilkaviškyje	299	104816	518891	94794	351	1735	317
Kybartuose	153	62303	351758	58104	407	2299	380
Virbalyje	26	9072	43823	8229	349	1686	317
Kaime	652	235170	1328256	241433	361	2037	371

Apskritys, savivaldybės, miestai	Pastatų skaičius	Bendrasis plotas m^2	Tūris m^3	Pastatais užimtas žemės plotas m^2	Vidutinis vieno pastato		
					bendrasis plotas m^2	tūris m^3	užimtas žemės plotas m^2
PANEVĖŽIO APSKR.	**5712**	**3624607**	**22334842**	**3417588**	**635**	**3910**	**602**
Mieste	2706	2108251	13660886	1899778	779	5048	707
Kaime	3006	1516356	8673956	1517810	504	2886	508
Biržų r.	816	358706	1889128	355752	440	2315	438
Mieste	342	157631	818168	149436	461	2392	438
Biržuose	314	149921	782063	141497	477	2491	452
Vabalninke	28	7710	36105	7939	275	1289	284
Kaime	474	201075	1070960	206316	424	2259	438
Kupiškio r.	597	286302	1530395	286907	480	2563	481
Mieste	273	128137	682195	125322	469	2499	461
Kupiškyje	254	124004	666252	121800	488	2623	481
Subačiuje	19	4133	15943	3522	218	839	185
Kaime	324	158165	848200	161585	488	2618	499
Panevėžio m.	1334	1394759	9452185	1162958	1046	7086	882
Panevėžio r.	1189	662381	3997465	666938	557	3362	563
Mieste Ramygaloje	31	11367	60147	11585	367	1940	374
Kaime	1158	651014	3937318	655353	562	3400	568
Pasvalio r.	852	414065	2290654	410876	486	2689	487
Mieste	286	124516	650114	122164	435	2273	430
Pasvalyje	264	121514	637244	118967	460	2414	454
Joniškėlyje	22	3002	12870	3197	136	585	145
Kaime	566	289549	1640540	288712	512	2898	516
Rokiškio r.	924	508394	3175015	534157	550	3436	580
Mieste	440	291841	1998077	328313	663	4541	748
Rokiškyje	390	274950	1890677	309954	705	4848	797
Obeliuose	38	14108	93638	15226	371	2464	401
Pandėlyje	12	2783	13762	3133	232	1147	261
Kaime	484	216553	1176938	205844	447	2432	427
ŠIAULIŲ APSKR.	**10223**	**4698865**	**29582340**	**4475951**	**460**	**2894**	**439**
Mieste	5865	2800378	18650506	2503049	477	3180	427
Kaime	4358	1898487	10931834	1972902	436	2508	454
Akmenės r.	1200	497055	4404812	478505	414	3671	402
Mieste	767	329838	3406063	310729	430	4441	409
Akmenėje	114	18185	81356	18019	160	714	165
Naujojoje Akmenėje	548	254011	2867367	237040	464	5232	435
Ventoje	105	57642	457340	55670	549	4356	530
Kaime	433	167217	998749	167776	386	2307	389

1.3.3. NEKILNOJAMOJO TURTO REGISTRE ĮREGISTRUOTI GAMYBOS, PRAMONĖS, SANDĖLIAVIMO, TRANSPORTO IR GARAŽŲ PASKIRTIES PASTATAI

Apskritys, savivaldybės, miestai	Pastatų skaičius	Bendrasis plotas m^2	Tūris m^3	Pastatais užimtas žemės plotas m^2	Vidutinis vieno pastato		
					bendrasis plotas m^2	tūris m^3	užimtas žemės plotas m^2
Joniškio r.	1587	463950	2683912	463522	292	1691	293
Mieste	950	178546	1059198	171381	188	1115	180
Joniškyje	885	167181	1010840	159710	189	1142	180
Žagarėje	65	11365	48358	11671	175	744	180
Kaime	637	285404	1624714	292141	448	2551	461
Kelmės r.	994	336397	1760555	339210	338	1771	341
Mieste	474	108189	520549	102632	228	1098	217
Kelmėje	351	79971	369450	73376	228	1053	209
Tytuvėnuose	110	25665	141363	26923	233	1285	245
Užventyje	13	2553	9736	2333	196	749	179
Kaime	520	228208	1240006	236578	439	2385	455
Pakruojo r.	956	420151	2494712	425299	439	2610	445
Mieste	254	106162	491843	97247	418	1936	384
Pakruojyje	203	90122	409594	81244	444	2018	402
Linkuvoje	51	16040	82249	16003	315	1613	314
Kaime	702	313989	2002869	328052	447	2853	467
Radviliškio r.	2029	723690	4112165	739469	357	2027	365
Mieste	1039	291734	1682732	281767	281	1620	271
Radviliškyje	910	261431	1515868	247958	287	1666	272
Šeduvoje	129	30303	166864	33809	235	1294	262
Kaime	990	431956	2429433	457702	436	2454	464
Šiaulių m.	2141	1635867	10460208	1405523	764	4886	656
Šiaulių r.	1316	621755	3665976	624423	472	2786	475
Mieste Kuršėnuose	240	150042	1029913	133770	625	4291	557
Kaime	1076	471713	2636063	490653	438	2450	456
TAURAGĖS APSKR.	**2881**	**1370661**	**7599830**	**1363674**	**476**	**2638**	**480**
Mieste	1260	708717	4162102	678499	562	3303	548
Kaime	1621	661944	3437728	685175	408	2121	428
Jurbarko r.	950	408561	2283748	398076	430	2404	426
Mieste	383	187715	1132019	170268	490	2956	453
Jurbarke	365	185212	1121612	168266	507	3073	469
Smalininkuose	18	2503	10407	2002	139	578	118
Kaime	567	220846	1151729	227808	389	2031	408

Apskritys, savivaldybės, miestai	Pastatų skaičius	Bendrasis plotas m^2	Tūris m^3	Pastatais užimtas žemės plotas m^2	Vidutinis vieno pastato		
					bendrasis plotas m^2	tūris m^3	užimtas žemės plotas m^2
Pagėgių	281	102790	546437	103262	366	1945	369
Mieste	87	28579	141777	30185	328	1630	347
Pagėgiuose	83	28245	140153	29835	340	1689	359
Panemunėje	4	334	1624	350	84	406	88
Kaime	194	74211	404660	73077	383	2086	379
Šilalės r.	556	223464	1150250	230619	402	2069	416
Mieste Šilalėje	151	47291	229574	48249	313	1520	322
Kaime	405	176173	920676	182370	435	2273	451
Tauragės r.	1094	635846	3619395	631717	581	3308	589
Mieste	639	445132	2658732	429797	697	4161	688
Tauragėje	589	431904	2594122	416217	733	4404	724
Skaudvilėje	50	13228	64610	13580	265	1292	272
Kaime	455	190714	960663	201920	419	2111	452
TELŠIŲ APSKR.	**3955**	**1856875**	**11451094**	**1772861**	**470**	**2895**	**450**
Mieste	2187	1127967	6559754	1042660	516	2999	478
Kaime	1768	728908	4891340	730201	412	2767	414
Mažeikių r.	1739	801426	5451458	759574	461	3135	438
Mieste	874	418397	2561360	384725	479	2931	443
Mažeikiuose	798	404728	2500991	371971	507	3134	468
Sedoje	27	4415	19046	4218	164	705	162
Viekšniuose	49	9254	41323	8536	189	843	174
Kaime	865	383029	2890098	374849	443	3341	434
Plungės r.	856	471591	2743179	444580	551	3205	520
Mieste Plungėje	495	304225	1774464	278155	615	3585	562
Kaime	361	167366	968715	166425	464	2683	462
Rietavo	222	104594	614792	104164	471	2769	473
Mieste Rietave	106	51339	278956	51695	484	2632	488
Kaime	116	53255	335836	52469	459	2895	460
Telšių r.	1138	479264	2641665	464543	421	2321	409
Mieste	712	354006	1944974	328085	497	2732	461
Telšiuose	661	344226	1899132	319209	521	2873	484
Varniuose	51	9780	45842	8876	192	899	174
Kaime	426	125258	696691	136458	294	1635	322

1.3.3. NEKILNOJAMOJO TURTO REGISTRE ĮREGISTRUOTI GAMYBOS, PRAMONĖS, SANDĖLIAVIMO, TRANSPORTO IR GARAŽŲ PASKIRTIES PASTATAI

Apskritys, savivaldybės, miestai	Pastatų skaičius	Bendrasis plotas m^2	Tūris m^3	Pastatais užimtas žemės plotas m^2	Vidutinis vieno pastato		
					bendrasis plotas m^2	tūris m^3	užimtas žemės plotas m^2
UTENOS APSKR.	**3841**	**1924363**	**12000584**	**1844911**	**501**	**3124**	**493**
Mieste	1960	1013115	5971382	912232	517	3047	488
Kaime	1881	911248	6029202	932679	484	3205	497
Anykščių r.	879	333115	1845823	328892	379	2100	377
Mieste	418	169029	965097	154753	404	2309	376
Anykščiuose	394	166139	953102	151562	422	2419	391
Kavarske	14	1146	4943	1192	82	353	85
Troškūnuose	10	1744	7052	1999	174	705	200
Kaime	461	164086	880726	174139	356	1910	379
Ignalinos r.	465	162411	942624	169916	349	2027	381
Mieste	260	80026	487218	83951	308	1874	348
Ignalinoje	222	66615	405424	70701	300	1826	347
Dūkšte	38	13411	81794	13250	353	2152	358
Kaime	205	82385	455406	85965	402	2221	419
Molėtų r.	603	220842	1294978	236659	366	2148	394
Mieste Molėtuose	191	69162	407251	73191	362	2132	383
Kaime	412	151680	887727	163468	368	2155	399
Utenos r.	954	548350	3681505	509019	575	3859	568
Mieste Utenoje	619	442534	3110498	391775	715	5025	697
Kaime	335	105816	571007	117244	316	1704	351
Visagino	422	488440	3190705	420724	1157	7561	1011
Mieste Visagine	206	160442	489712	116947	779	2377	582
Kaime	216	327998	2700993	303777	1519	12505	1413
Zarasų r.	518	171205	1044949	179701	331	2017	350
Mieste	266	91922	511606	91615	346	1923	351
Zarasuose	227	85554	483072	85313	377	2128	377
Dusetose	39	6368	28534	6302	163	732	180
Kaime	252	79283	533343	88086	315	2116	350
VILNIAUS APSKR.	**11176**	**9333381**	**58139599**	**7969372**	**835**	**5202**	**735**
Mieste	7518	7287977	45746900	5900623	969	6085	816
Kaime	3658	2045404	12392699	2068749	559	3388	573
Elektrėnų	501	546290	4105585	434993	1090	8195	886
Mieste	274	389198	3214382	273496	1420	11731	1017
Elektrėnuose	165	251638	2101849	158502	1525	12738	972
Vievyje	109	137560	1112533	114994	1262	10207	1085
Kaime	227	157092	891203	161497	692	3926	727

Apskritys, savivaldybės, miestai	Pastatų skaičius	Bendrasis plotas m^2	Tūris m^3	Pastatais užimtas žemės plotas m^2	Vidutinis vieno pastato		
					bendrasis plotas m^2	tūris m^3	užimtas žemės plotas m^2
Šalčininkų r.	681	326262	1792676	335912	479	2632	501
Mieste	242	103589	592100	107790	428	2447	449
Šalčininkuose	176	73123	405781	76720	415	2306	441
Baltojoje Vokėje	29	15260	104468	16302	526	3602	562
Eišiškėse	37	15206	81851	14768	411	2212	399
Kaime	439	222673	1200576	228122	507	2735	531
Širvintų r.	624	238844	1267262	226669	383	2031	371
Mieste Širvintose	218	97474	463849	84281	447	2128	390
Kaime	406	141370	803413	142388	348	1979	360
Švenčionių r.	828	443574	2517152	441475	536	3040	534
Mieste	465	278890	1575028	270748	600	3387	585
Švenčionyse	140	54202	281145	49535	387	2008	356
Pabradėje	168	144714	806312	142573	861	4799	854
Švenčionėliuose	157	79974	487571	78640	509	3106	501
Kaime	363	164684	942124	170727	454	2595	470
Trakų r.	605	441723	3034345	423579	730	5015	711
Mieste	284	209084	1373976	195846	736	4838	697
Trakuose	76	37837	187111	40009	498	2462	541
Lentvaryje	174	148556	1058876	132827	854	6085	768
Rūdiškėse	34	22691	127989	23010	667	3764	677
Kaime	321	232639	1660369	227733	725	5172	723
Ukmergės r.	1225	587923	3623860	578526	480	2958	473
Mieste Ukmergėje	706	369378	2379646	354607	523	3371	502
Kaime	519	218545	1244214	223919	421	2397	432
Vilniaus m.	5169	5765587	35710786	4538009	1115	6909	927
Vilniuje	5100	5637584	34856259	4437728	1105	6835	919
Grigiškėse	69	128003	854527	100281	1855	12384	1475
Vilniaus r.	1543	983178	6087933	990209	637	3946	647
Mieste Nemenčinėje	160	74777	437133	75846	467	2732	474
Kaime	1383	908401	5650800	914363	657	4086	667

1.3.4. NEKILNOJAMOJO TURTO REGISTRE ĮREGISTRUOTI KULTŪROS, MOKSLO IR SPORTO PASKIRTIES PASTATAI

Apskritys, savivaldybės, miestai	Pastatų skaičius	Bendrasis plotas m^2	Tūris m^3	Pastatais užimtas žemės plotas m^2	Vidutinis vieno pastato		
					bendrasis plotas m^2	tūris m^3	užimtas žemės plotas m^2
RESPUBLIKOJE, IŠ VISO	**7343**	**11066111**	**53589838**	**6287208**	**1507**	**7298**	**888**
Mieste	3643	8002544	39148759	4090006	2197	10746	1174
Kaime	3700	3063567	14441079	2197202	828	3903	611
ALYTAUS APSKR.	**469**	**580927**	**2719534**	**309777**	**1239**	**5799**	**739**
Mieste	191	374146	1742079	175138	1959	9121	989
Kaime	278	206781	977455	134639	744	3516	556
Alytaus m.	87	228365	1046635	91239	2625	12030	1170
Alytaus r.	108	101928	483117	60530	944	4473	696
Mieste	19	32244	157916	19406	1697	8311	1142
Dauguose	9	16630	83354	9112	1848	9262	1139
Simne	10	15614	74562	10294	1561	7456	1144
Kaime	89	69684	325201	41124	783	3654	587
Druskininkų	62	68126	322036	42774	1099	5194	701
Mieste Druskininkuose	43	53510	251571	32017	1244	5850	745
Kaime	19	14616	70465	10757	769	3709	598
Lazdijų r.	105	78752	364761	51363	750	3474	541
Mieste	23	27429	130858	14210	1193	5689	711
Lazdijuose	14	18657	88767	9376	1333	6341	781
Veisėjuose	9	8772	42091	4834	975	4677	604
Kaime	82	51323	233903	37153	626	2852	495
Varėnos r.	107	103756	502985	63871	970	4701	652
Mieste Varėnoje	19	32598	155099	18266	1716	8163	961
Kaime	88	71158	347886	45605	809	3953	577
KAUNO APSKR.	**1341**	**2181432**	**10481338**	**1132837**	**1627**	**7816**	**953**
Mieste	768	1624647	7839130	771059	2115	10207	1147
Kaime	573	556785	2642208	361778	972	4611	700
Birštono	19	22294	111440	15989	1173	5865	941
Mieste Birštone	16	20227	102091	14449	1264	6381	1032
Kaime	3	2067	9349	1540	689	3116	513
Jonavos r.	117	172148	769611	76122	1471	6578	940
Mieste Jonavoje	52	97204	423128	39810	1869	8137	1137
Kaime	65	74944	346483	36312	1153	5331	789
Kaišiadorių r.	100	112063	506336	67546	1121	5063	711
Mieste	25	61193	265911	33014	2448	10636	1321
Kaišiadoryse	18	49722	213348	26545	2762	11853	1475
Žiežmariuose	7	11471	52563	6469	1639	7509	924
Kaime	75	50870	240425	34532	678	3206	493

Apskritys, savivaldybės, miestai	Pastatų skaičius	Bendrasis plotas m^2	Tūris m^3	Pastatais užimtas žemės plotas m^2	Vidutinis vieno pastato		
					bendrasis plotas m^2	tūris m^3	užimtas žemės plotas m^2
Kauno m.	543	1212776	5919841	535379	2233	10902	1122
Kauno r.	159	226370	1091435	139156	1424	6864	994
Mieste	24	37724	199236	22503	1572	8302	1125
Ežerėlyje	4	5271	24906	3615	1318	6227	904
Garliavoje	10	15738	85920	9549	1574	8592	1061
Vilkijoje	10	16715	88410	9339	1672	8841	1334
Kaime	135	188646	892199	116653	1397	6609	972
Kėdainių r.	165	207256	980790	159248	1256	5944	1002
Mieste Kėdainiuose	45	86555	404353	75214	1923	8986	1709
Kaime	120	120701	576437	84034	1006	4804	731
Prienų r.	111	104345	509561	60846	940	4591	647
Mieste	34	46925	222367	18141	1380	6540	648
Prienuose	26	37184	177950	14482	1430	6844	690
Jiezne	8	9741	44417	3659	1218	5552	523
Kaime	77	57420	287194	42705	746	3730	647
Raseinių r.	127	124180	592324	78551	978	4664	623
Mieste	29	62043	302203	32549	2139	10421	1122
Raseiniuose	22	51278	256237	26781	2331	11647	1217
Ariogaloje	7	10765	45966	5768	1538	6567	824
Kaime	98	62137	290121	46002	634	2960	474
KLAIPĖDOS APSKR.	**789**	**1197152**	**5771017**	**732902**	**1517**	**7314**	**930**
Mieste	493	936103	4576050	549495	1899	9282	1115
Kaime	296	261049	1194967	183407	882	4037	622
Klaipėdos m.	266	628810	3141779	368478	2364	11811	1385
Klaipėdos r.	134	114537	510812	78925	855	3812	589
Mieste	37	49907	224667	29736	1349	6072	804
Gargždуose	26	39359	175101	22813	1514	6735	877
Priekulėje	11	10548	49566	6923	959	4506	629
Kaime	97	64630	286145	49189	666	2950	507
Kretingos r.	92	120559	554276	71116	1310	6025	781
Mieste	40	64873	296955	34030	1622	7424	851
Kretingoje	33	54678	246696	28774	1657	7476	872
Salantuose	7	10195	50259	5256	1456	7180	751
Kaime	52	55686	257321	37086	1071	4948	727

1.3.4. NEKILNOJAMOJO TURTO REGISTRE ĮREGISTRUOTI KULTŪROS, MOKSLO IR SPORTO PASKIRTIES PASTATAI

Apskritys, savivaldybės, miestai	Pastatų skaičius	Bendrasis plotas m^2	Tūris m^3	Pastatais užimtas žemės plotas m^2	Vidutinis vieno pastato		
					bendrasis plotas m^2	tūris m^3	užimtas žemės plotas m^2
Neringos m.	33	15387	74236	12476	466	2250	378
Palangos m.	66	83371	402177	54505	1263	6094	826
Skuodo r.	69	73144	336211	50010	1060	4873	725
Mieste Skuode	15	23413	103503	13804	1561	6900	920
Kaime	54	49731	232708	36206	921	4309	670
Šilutės r.	129	161344	751526	97392	1251	5826	755
Mieste Šilutėje	36	70342	332733	36466	1954	9243	1013
Kaime	93	91002	418793	60926	979	4503	655
MARIJAMPOLĖS APSKR.	**477**	**523092**	**2603538**	**337074**	**1097**	**5458**	**708**
Mieste	187	319026	1674147	186507	1706	8953	997
Kaime	290	204066	929391	150567	704	3205	521
Kalvarijos	41	36058	167428	24271	879	4084	592
Mieste Kalvarijoje	9	15020	77580	9295	1669	8620	1033
Kaime	32	21038	89848	14976	657	2808	468
Kazlų Rūdos	44	31834	147019	20571	724	3341	468
Mieste Kazlų Rūdoje	19	20645	97908	11776	1087	5153	620
Kaime	25	11189	49111	8795	448	1964	352
Marijampolės	146	211494	1168386	132966	1449	8003	911
Mieste Marijampolėje	84	165250	948959	98503	1967	11297	1173
Kaime	62	46244	219427	34463	746	3539	556
Šakių r.	120	108660	505231	72478	906	4210	609
Mieste	34	45716	219539	28381	1345	6457	835
Šakiuose	16	28936	137041	16701	1809	8565	1044
Gelgaudiškyje	12	9516	47936	6883	793	3995	574
Kudirkos Naumiestyje	6	7264	34562	4797	1211	5760	800
Kaime	86	62944	285692	44097	732	3322	519
Vilkaviškio r.	126	135046	615474	86788	1072	4885	689
Mieste	41	72395	330161	38552	1766	8053	940
Vilkaviškyje	21	42524	186865	22841	2025	8898	1088
Kybartuose	15	24092	117372	12243	1606	7825	816
Virbalyje	5	5779	25924	3468	1156	5185	694
Kaime	85	62651	285313	48236	737	3357	567

Apskritys, savivaldybės, miestai	Pastatų skaičius	Bendrasis plotas m^2	Tūris m^3	Pastatais užimtas žemės plotas m^2	Vidutinis vieno pastato		
					bendrasis plotas m^2	tūris m^3	užimtas žemės plotas m^2
PANEVĖŽIO APSKR.	**654**	**887226**	**4401867**	**602206**	**1357**	**6731**	**929**
Mieste	244	556722	2863062	351643	2282	11734	1465
Kaime	410	330504	1538805	250563	806	3753	614
Biržų r.	97	113438	580769	68971	1169	5987	711
Mieste	25	62415	340494	29975	2497	13620	1199
Biržuose	19	51105	257016	24869	2690	13527	1309
Vabalninke	6	11310	83478	5106	1885	13913	851
Kaime	72	51023	240275	38996	709	3337	542
Kupiškio r.	90	90332	416358	59533	1004	4626	661
Mieste	22	38036	179576	22699	1729	8163	1032
Kupiškyje	19	34031	159951	19729	1791	8418	1038
Subačiuje	3	4005	19625	2970	1335	6542	990
Kaime	68	52296	236782	36834	769	3482	542
Panevėžio m.	131	340704	1797923	236232	2601	13725	1846
Panevėžio r.	124	105354	487693	85621	850	3933	690
Mieste Ramygaloje	8	8248	39211	4851	1031	4901	606
Kaime	116	97106	448482	80770	837	3866	696
Pasvalio r.	92	106195	506577	66498	1154	5506	739
Mieste	21	43414	210194	22926	2067	10009	1146
Pasvalyje	18	36696	179024	19578	2039	9946	1152
Joniškėlyje	3	6718	31170	3348	2239	10390	1116
Kaime	71	62781	296383	43572	884	4174	622
Rokiškio r.	120	131203	612547	85351	1093	5105	717
Mieste	37	63905	295664	34960	1727	7991	945
Rokiškyje	26	47617	223791	26938	1831	8607	1036
Obeliuose	5	5975	24867	3238	1195	4973	648
Pandėlyje	6	10313	47006	4784	1719	7834	797
Kaime	83	67298	316883	50391	811	3818	615
ŠIAULIŲ APSKR.	**830**	**1151778**	**5405732**	**675104**	**1388**	**6513**	**814**
Mieste	371	758718	3582360	382263	2045	9656	1030
Kaime	459	393060	1823372	292841	856	3972	639
Akmenės r.	65	83888	394734	53549	1291	6073	824
Mieste	31	55148	259225	31806	1779	8362	1026
Akmenėje	4	10866	49569	6277	2717	12392	1569
Naujojoje Akmenėje	20	35048	168310	20400	1752	8416	1020
Ventoje	7	9234	41346	5129	1319	5907	733
Kaime	34	28740	135509	21743	845	3986	640

1.3.4. NEKILNOJAMOJO TURTO REGISTRE ĮREGISTRUOTI KULTŪROS, MOKSLO IR SPORTO PASKIRTIES PASTATAI

Apskritys, savivaldybės, miestai	Pastatų skaičius	Bendrasis plotas m^2	Tūris m^3	Pastatais užimtas žemės plotas m^2	Vidutinis vieno pastato		
					bendrasis plotas m^2	tūris m^3	užimtas žemės plotas m^2
Joniškio r.	95	96649	463638	68839	1017	4880	725
Mieste	30	49155	226145	29100	1639	7538	970
Joniškyje	20	38262	177673	21876	1913	8884	1094
Žagarėje	10	10893	48472	7224	1089	4847	722
Kaime	65	47494	237493	39739	731	3654	611
Kelmės r.	118	113472	516257	78494	962	4375	665
Mieste	26	44629	203437	25208	1717	7825	970
Kelmėje	16	31335	142616	17811	1958	8914	1113
Tytuvėnuose	7	7854	37624	4869	1122	5375	696
Užventyje	3	5440	23197	2528	1813	7732	843
Kaime	92	68843	312820	53286	748	3400	579
Pakruojo r.	96	96603	454995	70098	1006	4740	730
Mieste	21	33798	167395	22281	1609	7971	1061
Pakruojyje	15	25121	122558	13910	1675	8171	927
Linkuvoje	6	8677	44837	8371	1446	7473	1395
Kaime	75	62805	287600	47817	837	3835	638
Radviliškio r.	135	163050	758204	100133	1208	5616	747
Mieste	30	67418	327848	33347	2247	10928	1112
Radviliškyje	24	58653	287800	28733	2444	11992	1197
Šeduvoje	6	8765	40048	4614	1461	6675	769
Kaime	105	95632	430356	66786	911	4099	642
Šiaulių m.	211	456854	2152939	215712	2165	10204	1022
Šiaulių r.	110	141262	664965	88279	1284	6045	803
Mieste Kuršėnuose	22	51716	245371	24809	2351	11153	1128
Kaime	88	89546	419594	63470	1018	4768	721
TAURAGĖS APSKR.	**338**	**386455**	**1909749**	**252849**	**1143**	**5650**	**748**
Mieste	89	173304	830805	100152	1947	9335	1125
Kaime	249	213151	1078944	152697	856	4333	613
Jurbarko r.	130	145615	699264	101368	1120	5379	780
Mieste	27	48224	233580	33310	1786	8651	1234
Jurbarke	22	42074	204160	29125	1912	9280	1324
Smalininkuose	5	6150	29420	4185	1230	5884	837
Kaime	103	97391	465684	68058	946	4521	661

Apskritys, savivaldybės, miestai	Pastatų skaičius	Bendrasis plotas m^2	Tūris m^3	Pastatais užimtas žemės plotas m^2	Vidutinis vieno pastato		
					bendrasis plotas m^2	tūris m^3	užimtas žemės plotas m^2
Pagėgių	37	37878	276632	25964	1024	7477	702
Mieste	10	13851	74885	8914	1385	7489	891
Pagėgiuose	8	12802	70307	8149	1600	8788	1019
Panemunėje	2	1049	4578	765	525	2289	383
Kaime	27	24027	201747	17050	890	7472	631
Šilalės r.	76	82633	372519	52424	1087	4902	690
Mieste Šilalėje	9	22925	100330	10371	2547	11148	1152
Kaime	67	59708	272189	42053	891	4063	628
Tauragės r.	95	120329	561334	73093	1267	5909	769
Mieste	43	88304	422010	47557	2054	9814	1106
Tauragėje	40	80605	378667	43630	2015	9467	1091
Skaudvilėje	3	7699	43343	3927	2566	14448	1309
Kaime	52	32025	139324	25536	616	2679	491
TELŠIŲ APSKR.	**384**	**523777**	**2373200**	**306595**	**1364**	**6180**	**798**
Mieste	173	344837	1523300	178877	1993	8805	1034
Kaime	211	178940	849900	127718	848	4028	605
Mažeikių r.	129	204880	904309	112638	1588	7010	873
Mieste	63	148857	641000	72765	2363	10175	1155
Mažeikiuose	47	127978	547417	63075	2723	11647	1342
Sedoje	4	5484	26423	2536	1371	6606	634
Viekšniuose	12	15395	67160	7154	1283	5597	596
Kaime	66	56023	263309	39873	849	3990	604
Plungės r.	100	129687	614741	83894	1297	6147	839
Mieste Plungėje	37	74938	342409	43251	2025	9254	1169
Kaime	63	54749	272332	40643	869	4323	645
Rietavo	26	34501	149078	21012	1327	5734	808
Mieste Rietave	13	24587	105977	14245	1891	8152	1096
Kaime	13	9914	43101	6767	763	3315	521
Telšių r.	129	154709	705072	89051	1199	5466	690
Mieste	60	96455	433914	48616	1608	7232	810
Telšiuose	54	83018	368778	40708	1537	6829	754
Varniuose	6	13437	65136	7908	2240	10856	1318
Kaime	69	58254	271158	40435	844	3930	586

1.3.4. NEKILNOJAMOJO TURTO REGISTRE ĮREGISTRUOTI KULTŪROS, MOKSLO IR SPORTO PASKIRTIES PASTATAI

Apskritys, savivaldybės, miestai	Pastatų skaičius	Bendrasis plotas m^2	Tūris m^3	Pastatais užimtas žemės plotas m^2	Vidutinis vieno pastato		
					bendrasis plotas m^2	tūris m^3	užimtas žemės plotas m^2
UTENOS APSKR.	**558**	**649531**	**3137940**	**414453**	**1164**	**5624**	**743**
Mieste	181	393050	1913703	219531	2172	10573	1213
Kaime	377	256481	1224237	194922	680	3247	517
Anykščių r.	131	119936	595406	84755	916	4545	647
Mieste	39	54021	267226	33048	1385	6852	847
Anykščiuose	29	46627	231040	27719	1608	7967	956
Kavarske	5	6191	30354	4118	1238	6071	824
Troškūnuose	5	1203	5832	1211	241	1166	242
Kaime	92	65915	328180	51707	716	3567	562
Ignalinos r.	90	75813	348699	52608	842	3874	585
Mieste	21	34848	168003	21849	1659	8000	1040
Ignalinoje	12	26925	130815	15091	2244	10901	1258
Dūkšte	9	7923	37188	6758	880	4132	751
Kaime	69	40965	180696	30759	594	2619	446
Molėtų r.	109	95935	460965	65943	880	4229	605
Mieste Molėtuose	18	31145	149148	16546	1730	8286	919
Kaime	91	64790	311817	49397	712	3427	543
Utenos r.	105	152451	754509	95270	1452	7186	907
Mieste Utenoje	51	113463	571614	65562	2225	11208	1286
Kaime	54	38988	182895	29708	722	3387	550
Visagino	37	118248	564915	62556	3196	15268	1691
Mieste Visagine	32	115317	548639	59262	3604	17145	1852
Kaime	5	2931	16276	3294	586	3255	659
Zarasų r.	86	87148	413446	53321	1013	4808	620
Mieste	20	44256	209073	23264	2213	10454	1163
Zarasuose	11	30012	142824	14926	2728	12984	1357
Dusetose	9	14244	66249	8338	1583	7361	926
Kaime	66	42892	204373	30057	650	3097	455
VILNIAUS APSKR.	**1503**	**2984741**	**14785923**	**1523411**	**1986**	**9838**	**1048**
Mieste	946	2521991	12604123	1175341	2666	13324	1303
Kaime	557	462750	2181800	348070	831	3917	631
Elektrėnų	51	75396	349618	43297	1478	6855	921
Mieste	23	57787	264473	29817	2512	11499	1420
Elektrėnuose	14	45252	205195	23005	3232	14657	1770
Vievyje	9	12535	59278	6812	1393	6586	852
Kaime	28	17609	85145	13480	629	3041	518

Apskritys, savivaldybės, miestai	Pastatų skaičius	Bendrasis plotas m^2	Tūris m^3	Pastatais užimtas žemės plotas m^2	Vidutinis vieno pastato		
					bendrasis plotas m^2	tūris m^3	užimtas žemės plotas m^2
Šalčininkų r.	100	133395	656414	86644	1334	6564	884
Mieste	26	62199	328420	36866	2392	12632	1418
Šalčininkuose	11	36923	202717	21996	3357	18429	2000
Baltojoje Vokėje	4	5207	26515	3293	1302	6629	823
Eišiškėse	11	20069	99188	11577	1824	9017	1052
Kaime	74	71196	327994	49778	962	4432	691
Širvintų r.	73	54151	252336	38410	742	3457	526
Mieste Širvintose	13	23722	113733	13033	1825	8749	1003
Kaime	60	30429	138603	25377	507	2310	423
Švenčionių r.	104	97475	445144	64726	937	4280	622
Mieste	42	60658	286884	36057	1444	6831	859
Švenčionyse	11	16968	79145	10419	1543	7195	947
Pabradėje	19	24491	116909	14914	1289	6153	785
Švenčionėliuose	12	19199	90830	10724	1600	7569	894
Kaime	62	36817	158260	28669	594	2553	462
Trakų r.	82	92183	449738	54909	1124	5485	678
Mieste	38	61019	310928	31409	1606	8182	849
Trakuose	26	35455	192248	18104	1364	7394	724
Lentvaryje	7	17430	80750	8585	2490	11536	1226
Rūdiškėse	5	8134	37930	4720	1627	7586	944
Kaime	44	31164	138810	23500	708	3155	534
Ukmergės r.	127	138340	657701	95720	1089	5179	760
Mieste Ukmergėje	42	76125	365705	47043	1813	8707	1120
Kaime	85	62215	291996	48677	732	3435	579
Vilniaus m.	749	2155983	10823736	967046	2878	14451	1366
Vilniuje	736	2122629	10673347	948406	2884	14502	1365
Grigiškėse	13	33354	150389	18640	2566	11568	1434
Vilniaus r.	217	237818	1151236	172659	1096	5305	796
Mieste Nemenčinėje	13	24498	110244	14070	1884	8480	1082
Kaime	204	213320	1040992	158589	1046	5103	777

1.3.5. NEKILNOJAMOJO TURTO REGISTRE ĮREGISTRUOTI GYDYMO PASKIRTIES PASTATAI

Apskritys, savivaldybės, miestai	Pastatų skaičius	Bendrasis plotas m^2	Tūris m^3	Pastatais užimtas žemės plotas m^2	Vidutinis vieno pastato		
					bendrasis plotas m^2	tūris m^3	užimtas žemės plotas m^2
RESPUBLIKOJE, IŠ VISO	**1839**	**2866877**	**12665228**	**1223558**	**1559**	**6887**	**701**
Mieste	1279	2516886	11189124	1004468	1968	8748	832
Kaime	560	349991	1476104	219090	625	2636	408
ALYTAUS APSKR.	**162**	**338406**	**1590264**	**142158**	**2089**	**9816**	**929**
Mieste	127	316284	1500244	128362	2490	11813	1044
Kaime	35	22122	90020	13796	632	2572	460
Alytaus m.	31	64535	287183	27784	2082	9264	896
Alytaus r.	18	6395	27592	4947	355	1533	275
Mieste	4	2528	11759	1881	632	2940	470
Dauguose	2	1700	8245	1369	850	4123	685
Simne	2	828	3514	512	414	1757	256
Kaime	14	3867	15833	3066	276	1131	219
Druskininkų	74	224527	1097831	87879	3034	14836	1274
Mieste Druskininkuose	72	222689	1089868	87050	3093	15137	1280
Kaime	2	1838	7963	829	919	3982	829
Lazdijų r.	14	15426	65591	6870	1102	4685	528
Mieste	10	14068	59549	6020	1407	5955	602
Lazdijuose	8	12753	54371	5191	1594	6796	649
Veisėjuose	2	1315	5178	829	658	2589	415
Kaime	4	1358	6042	850	340	1511	283
Varėnos r.	25	27523	112067	14678	1101	4483	667
Mieste Varėnoje	10	12464	51885	5627	1246	5189	563
Kaime	15	15059	60182	9051	1004	4012	754
KAUNO APSKR.	**371**	**582349**	**2528523**	**204131**	**1570**	**6815**	**674**
Mieste	265	504600	2211536	168376	1904	8345	783
Kaime	106	77749	316987	35755	733	2990	406
Birštono	20	36982	167627	10803	1849	8381	1080
Mieste Birštone	20	36982	167627	10803	1849	8381	1080
Kaime	-	-	-	-	-	-	-
Jonavos r.	23	31022	126680	8967	1349	5508	747
Mieste Jonavoje	10	18070	73851	5152	1807	7385	1288
Kaime	13	12952	52829	3815	996	4064	477
Kaišiadorių r.	22	21561	91960	8735	980	4180	460
Mieste	7	13575	57461	5373	1939	8209	896
Kaišiadoryse	6	12699	53136	5373	2117	8856	896
Žiežmariuose	1	876	4325	-	876	4325	-
Kaime	15	7986	34499	3362	532	2300	259

Apskritys, savivaldybės, miestai	Pastatų skaičius	Bendrasis plotas m^2	Tūris m^3	Pastatais užimtas žemės plotas m^2	Vidutinis vieno pastato		
					bendrasis plotas m^2	tūris m^3	užimtas žemės plotas m^2
Kauno m.	166	376657	1667267	117193	2269	10044	868
Kauno r.	45	45663	171687	21312	1015	3815	546
Mieste	12	8744	28075	4433	729	2340	369
Ežerėlyje	2	527	2482	710	264	1241	355
Garliavoje	5	4637	19208	2691	927	3842	538
Vilkijoje	5	3580	6385	1032	716	1277	206
Kaime	33	36919	143612	16879	1119	4352	625
Kėdainių r.	38	34790	153419	17290	916	4037	509
Mieste Kėdainiuose	18	24542	105615	11388	1363	5868	712
Kaime	20	10248	47804	5902	512	2390	328
Prienų r.	27	17302	73551	9826	641	2724	409
Mieste	16	12125	53442	7311	758	3340	457
Prienuose	9	8026	37260	4441	892	4140	493
Jiezne	7	4099	16182	2870	586	2312	410
Kaime	11	5177	20109	2515	471	1828	314
Raseinių r.	30	18372	76332	10005	612	2544	334
Mieste	16	13905	58198	6723	869	3637	420
Raseiniuose	10	11954	49502	5120	1195	4950	512
Ariogaloje	6	1951	8696	1603	325	1449	267
Kaime	14	4467	18134	3282	319	1295	234
KLAIPĖDOS APSKR.	**211**	**349748**	**1546699**	**152625**	**1658**	**7330**	723
Mieste	161	310738	1379432	122311	1930	8568	760
Kaime	50	39010	167267	30314	780	3345	606
Klaipėdos m.	75	159542	716822	57270	2127	9558	764
Klaipėdos r.	32	25137	114354	12434	786	3574	389
Mieste	19	19433	89844	8533	1023	4729	449
Gargždуose	15	16469	76124	6563	1098	5075	438
Priekulėje	4	2964	13720	1970	741	3430	493
Kaime	13	5704	24510	3901	439	1885	300
Kretingos r.	28	18553	79607	11489	663	2843	410
Mieste	18	13927	62638	8631	774	3480	480
Kretingoje	15	9844	46356	5665	656	3090	378
Salantuose	3	4083	16282	2966	1361	5427	989
Kaime	10	4626	16969	2858	463	1697	286

1.3.5. NEKILNOJAMOJO TURTO REGISTRE ĮREGISTRUOTI GYDYMO PASKIRTIES PASTATAI

Apskritys, savivaldybės, miestai	Pastatų skaičius	Bendrasis plotas m^2	Tūris m^3	Pastatais užimtas žemės plotas m^2	Vidutinis vieno pastato		
					bendrasis plotas m^2	tūris m^3	užimtas žemės plotas m^2
Neringos m.	2	1877	7433	1016	939	3717	508
Palangos m.	31	88878	381262	35664	2867	12299	1150
Skuodo r.	8	15063	66621	5983	1883	8328	748
Mieste Skuode	3	12182	52436	4121	4061	17479	1374
Kaime	5	2881	14185	1862	576	2837	372
Šilutės r.	35	40698	180600	28769	1163	5160	822
Mieste Šilutėje	13	14899	68997	7076	1146	5307	544
Kaime	22	25799	111603	21693	1173	5073	986
MARIJAMPOLĖS APSKR.	**83**	**102663**	**455417**	**46531**	**1237**	**5487**	**561**
Mieste	48	89692	402386	37526	1869	8383	782
Kaime	35	12971	53031	9005	371	1515	257
Kalvarijos	8	4877	22982	3218	610	2873	402
Mieste Kalvarijoje	4	3310	16733	1991	828	4183	498
Kaime	4	1567	6249	1227	392	1562	307
Kazlų Rūdos	6	5019	22955	2605	837	3826	434
Mieste Kazlų Rūdoje	2	4365	20479	2025	2183	10240	1013
Kaime	4	654	2476	580	164	619	145
Marijampolės	30	54187	245632	22020	1806	8188	734
Mieste Marijampolėje	22	50560	229616	19615	2298	10437	892
Kaime	8	3627	16016	2405	453	2002	301
Šakių r.	18	17251	74979	8403	958	4166	467
Mieste	7	12555	57385	5251	1794	8198	750
Šakiuose	2	10367	47620	3712	5184	23810	1856
Gelgaudiškyje	4	1334	5408	952	334	1352	238
Kudirkos Naumiestyje	1	854	4357	587	854	4357	587
Kaime	11	4696	17594	3152	427	1599	287
Vilkaviškio r.	21	21329	88869	10285	1016	4232	490
Mieste	13	18902	78173	8644	1454	6013	665
Vilkaviškyje	8	16431	67647	7039	2054	8456	880
Kybartuose	5	2471	10526	1605	494	2105	321
Virbalyje	-	-	-	-	-	-	-
Kaime	8	2427	10696	1641	303	1337	205

Apskritys, savivaldybės, miestai	Pastatų skaičius	Bendrasis plotas m^2	Tūris m^3	Pastatais užimtas žemės plotas m^2	Vidutinis vieno pastato		
					bendrasis plotas m^2	tūris m^3	užimtas žemės plotas m^2
PANEVĖŽIO APSKR.	**157**	**205216**	**881189**	**107301**	**1307**	**5613**	**688**
Mieste	93	175568	749285	85284	1888	8057	927
Kaime	64	29648	131904	22017	463	2061	344
Biržų r.	29	23816	98943	14644	821	3412	505
Mieste	11	14471	56762	7619	1316	5160	693
Biržuose	9	12335	53197	6396	1371	5911	711
Vabalninke	2	2136	3565	1223	1068	1783	612
Kaime	18	9345	42181	7025	519	2343	390
Kupiškio r.	19	22462	111007	9776	1182	5842	543
Mieste	13	19808	99442	7819	1524	7649	652
Kupiškyje	10	18418	93853	6899	1842	9385	767
Subačiuje	3	1390	5589	920	463	1863	307
Kaime	6	2654	11565	1957	442	1928	326
Panevėžio m.	31	83070	342916	42025	2680	11062	1356
Panevėžio r.	19	11366	50251	7713	598	2645	406
Mieste Ramygaloje	1	2888	10546	1644	2888	10546	1644
Kaime	18	8478	39705	6069	471	2206	337
Pasvalio r.	24	24227	109158	12733	1009	4548	531
Mieste	15	20098	92305	9932	1340	6154	662
Pasvalyje	11	18504	84032	8420	1682	7639	765
Joniškėlyje	4	1594	8273	1512	399	2068	378
Kaime	9	4129	16853	2801	459	1873	311
Rokiškio r.	35	40275	168914	20410	1151	4826	583
Mieste	22	35233	147314	16245	1602	6696	738
Rokiškyje	17	32919	137141	14604	1936	8067	859
Obeliuose	3	760	3293	593	253	1098	198
Pandėlyje	2	1554	6880	1048	777	3440	524
Kaime	13	5042	21600	4165	388	1662	320
ŠIAULIŲ APSKR.	**174**	**245399**	**1040396**	**119071**	**1410**	**5979**	**684**
Mieste	103	191136	808273	82847	1856	7847	804
Kaime	71	54263	232123	36224	764	3269	510
Akmenės r.	18	27688	111570	14126	1538	6198	785
Mieste	14	18128	75383	9371	1295	5385	669
Akmenėje	5	3332	15268	2027	666	3054	405
Naujojoje Akmenėje	7	13823	56453	6731	1975	8065	962
Ventoje	2	973	3662	613	487	1831	307
Kaime	4	9560	36187	4755	2390	9047	1189

1.3.5. NEKILNOJAMOJO TURTO REGISTRE ĮREGISTRUOTI GYDYMO PASKIRTIES PASTATAI

Apskritys, savivaldybės, miestai	Pastatų skaičius	Bendrasis plotas m^2	Tūris m^3	Pastatais užimtas žemės plotas m^2	Vidutinis vieno pastato		
					bendrasis plotas m^2	tūris m^3	užimtas žemės plotas m^2
Joniškio r.	25	25162	104258	13914	1006	4170	557
Mieste	13	16261	67742	8667	1251	5211	667
Joniškyje	9	14489	62138	7047	1610	6904	783
Žagarėje	4	1772	5604	1620	443	1401	405
Kaime	12	8901	36516	5247	742	3043	437
Kelmės r.	16	15731	70237	9834	983	4390	615
Mieste	9	10160	44090	5894	1129	4899	655
Kelmėje	5	7670	32656	4056	1534	6531	811
Tytuvėnuose	2	1391	6570	1094	696	3285	547
Užventyje	2	1099	4864	744	550	2432	372
Kaime	7	5571	26147	3940	796	3735	563
Pakruojo r.	18	18753	78631	11073	1042	4368	615
Mieste	9	11961	51292	6026	1329	5699	670
Pakruojyje	6	9393	40425	4364	1566	6738	727
Linkuvoje	3	2568	10867	1662	856	3622	554
Kaime	9	6792	27339	5047	755	3038	561
Radviliškio r.	30	26877	122358	15294	896	4079	510
Mieste	10	14868	62995	7108	1487	6300	711
Radviliškyje	8	12283	52194	5744	1535	6524	718
Šeduvoje	2	2585	10801	1364	1293	5401	682
Kaime	20	12009	59363	8186	600	2968	409
Šiaulių m.	39	114632	485435	43366	2939	12447	1112
Šiaulių r.	28	16556	67907	11464	591	2425	409
Mieste Kuršėnuose	9	5126	21336	2415	570	2371	268
Kaime	19	11430	46571	9049	602	2451	476
TAURAGĖS APSKR.	**71**	**65051**	**286393**	**46334**	**916**	**4034**	**653**
Mieste	39	50362	227483	35844	1291	5833	919
Kaime	32	14689	58910	10490	459	1841	328
Jurbarko r.	26	24060	102982	24691	925	3961	950
Mieste	14	19078	82244	21545	1363	5875	1539
Jurbarke	13	18517	79682	21223	1424	6129	1633
Smalininkuose	1	561	2562	322	561	2562	322
Kaime	12	4982	20738	3146	415	1728	262

Apskritys, savivaldybės, miestai	Pastatų skaičius	Bendrasis plotas m^2	Tūris m^3	Pastatais užimtas žemės plotas m^2	Vidutinis vieno pastato		
					bendrasis plotas m^2	tūris m^3	užimtas žemės plotas m^2
Pagėgių	5	2242	9475	1342	448	1895	268
Mieste	3	1791	7630	958	597	2543	319
Pagėgiuose	3	1791	7630	958	597	2543	319
Panemunėje	-	-	-	-	-	-	-
Kaime	2	451	1845	384	226	923	192
Šilalės r.	17	16601	80706	7847	977	4747	462
Mieste Šilalėje	5	9606	53829	3046	1921	10766	609
Kaime	12	6995	26877	4801	583	2240	400
Tauragės r.	23	22148	93230	12454	963	4053	541
Mieste	17	19887	83780	10295	1170	4928	606
Tauragėje	13	17050	71704	8642	1312	5516	665
Skaudvilėje	4	2837	12076	1653	709	3019	413
Kaime	6	2261	9450	2159	377	1575	360
TELŠIŲ APSKR.	**101**	**94403**	**397177**	**47988**	**935**	**3932**	**475**
Mieste	67	70395	293250	33073	1051	4377	494
Kaime	34	24008	103927	14915	706	3057	439
Mažeikių r.	22	28992	121401	13154	1318	5518	598
Mieste	15	23712	98253	10373	1581	6550	692
Mažeikiuose	11	21523	88364	8822	1957	8033	802
Sedoje	3	1857	8292	1377	619	2764	459
Viekšniuose	1	332	1597	174	332	1597	174
Kaime	7	5280	23148	2781	754	3307	397
Plungės r.	27	24235	103229	12371	898	3823	458
Mieste Plungėje	16	15892	64553	6454	993	4035	403
Kaime	11	8343	38676	5917	758	3516	538
Rietavo	6	3906	18521	2692	651	3087	449
Mieste Rietave	4	2752	13773	1928	688	3443	482
Kaime	2	1154	4748	764	577	2374	382
Telšių r.	46	37270	154026	19771	810	3348	430
Mieste	32	28039	116671	14318	876	3646	447
Telšiuose	27	24729	102167	12102	916	3784	448
Varniuose	5	3310	14504	2216	662	2901	443
Kaime	14	9231	37355	5453	659	2668	390

1.3.5. NEKILNOJAMOJO TURTO REGISTRE ĮREGISTRUOTI GYDYMO PASKIRTIES PASTATAI

Apskritys, savivaldybės, miestai	Pastatų skaičius	Bendrasis plotas m^2	Tūris m^3	Pastatais užimtas žemės plotas m^2	Vidutinis vieno pastato		
					bendrasis plotas m^2	tūris m^3	užimtas žemės plotas m^2
UTENOS APSKR.	**116**	**134889**	**580470**	**64749**	**1163**	**5004**	**558**
Mieste	70	117415	510396	52756	1677	7291	754
Kaime	46	17474	70074	11993	380	1523	261
Anykščių r.	27	17845	73082	11125	661	2707	412
Mieste	15	12432	51316	7667	829	3421	511
Anykščiuose	10	8492	37911	5023	849	3791	502
Kavarske	4	3079	13078	2103	770	3270	526
Troškūnuose	1	861	327	541	861	327	541
Kaime	12	5413	21766	3458	451	1814	288
Ignalinos r.	19	16013	69066	8375	843	3635	441
Mieste	11	13714	59258	6500	1247	5387	591
Ignalinoje	8	13039	56326	5686	1630	7041	711
Dūkšte	3	675	2932	814	225	977	271
Kaime	8	2299	9808	1875	287	1226	234
Molėtų r.	14	14641	59394	6484	1046	4242	463
Mieste Molėtuose	6	10772	44420	4133	1795	7403	689
Kaime	8	3869	14974	2351	484	1872	294
Utenos r.	20	26399	111377	12482	1320	5569	624
Mieste Utenoje	9	23016	96905	9970	2557	10767	1108
Kaime	11	3383	14472	2512	308	1316	228
Visagino	18	40680	181755	16655	2260	10098	925
Mieste Visagine	16	39071	176074	15601	2442	11005	975
Kaime	2	1609	5681	1054	805	2841	527
Zarasų r.	18	19311	85796	9628	1073	4766	535
Mieste	13	18410	82423	8885	1416	6340	683
Zarasuose	8	16636	74713	7395	2080	9339	924
Dusetose	5	1774	7710	1490	355	1542	298
Kaime	5	901	3373	743	180	675	149
VILNIAUS APSKR.	**393**	**748753**	**3358700**	**292670**	**1905**	**8546**	**776**
Mieste	306	690696	3106839	258089	2257	10153	890
Kaime	87	58057	251861	34581	667	2895	397
Elektrėnų	22	27894	114388	12341	1268	5199	617
Mieste	9	12466	44320	5878	1385	4924	840
Elektrėnuose	7	10315	36214	4560	1474	5173	912
Vievyje	2	2151	8106	1318	1076	4053	659
Kaime	13	15428	70068	6463	1187	5390	497

Apskritys, savivaldybės, miestai	Pastatų skaičius	Bendrasis plotas m^2	Tūris m^3	Pastatais užimtas žemės plotas m^2	Vidutinis vieno pastato		
					bendrasis plotas m^2	tūris m^3	užimtas žemės plotas m^2
Šalčininkų r.	20	17364	82186	9754	868	4109	488
Mieste	12	15151	72681	7846	1263	6057	654
Šalčininkuose	7	10173	51722	4862	1453	7389	695
Baltojoje Vokėje	3	562	2491	840	187	830	280
Eišiškėse	2	4416	18468	2144	2208	9234	1072
Kaime	8	2213	9505	1908	277	1188	239
Širvintų r.	13	16767	70334	8003	1290	5410	616
Mieste Širvintose	5	14167	59586	5758	2833	11917	1152
Kaime	8	2600	10748	2245	325	1344	281
Švenčionių r.	19	20595	90196	10602	1084	4747	589
Mieste	12	18391	81166	8875	1533	6764	807
Švenčionyse	5	14002	61745	5440	2800	12349	1360
Pabradėje	2	2320	9783	1799	1160	4892	900
Švenčionėliuose	5	2069	9638	1636	414	1928	327
Kaime	7	2204	9030	1727	315	1290	247
Trakų r.	14	14103	63355	7806	1007	4525	558
Mieste	7	7918	35798	3910	1131	5114	559
Trakuose	5	6794	31053	3131	1359	6211	626
Lentvaryje	1	881	3806	522	881	3806	522
Rūdiškėse	1	243	939	257	243	939	257
Kaime	7	6185	27557	3896	884	3937	557
Ukmergės r.	20	30991	132994	14346	1550	6650	717
Mieste Ukmergėje	11	26324	112972	11209	2393	10270	1019
Kaime	9	4667	20022	3137	519	2225	349
Vilniaus m.	243	591322	2677850	210860	2433	11020	917
Vilniuje	234	587373	2661769	208558	2510	11375	944
Grigiškėse	9	3949	16081	2302	439	1787	256
Vilniaus r.	42	29717	127397	18958	708	3033	451
Mieste Nemenčinėje	7	4957	22466	3753	708	3209	536
Kaime	35	24760	104931	15205	707	2998	434

1.3.6. NEKILNOJAMOJO TURTO REGISTRE ĮREGISTRUOTI PAGALBINIO ŪKIO PASKIRTIES PASTATAI

Apskritys, savivaldybės, miestai	Pastatų skaičius	Bendrasis plotas m^2	Tūris m^3	Pastatais užimtas žemės plotas m^2	Vidutinis vieno pastato		
					bendrasis plotas m^2	tūris m^3	užimtas žemės plotas m^2
RESPUBLIKOJE, IŠ VISO	**1706470**	**-**	**176680602**	**65427834**	**-**	**104**	**38**
Mieste	316455	-	28075621	9766183	-	89	31
Kaime	1390015	-	148604981	55661651	-	107	40
ALYTAUS APSKR.	**127473**	**-**	**13021218**	**5095463**	**-**	**102**	**40**
Mieste	11278	-	1027860	360382	-	91	32
Kaime	116195	-	11993358	4735081	-	103	41
Alytaus m.	4789	-	485351	157066	-	101	33
Alytaus r.	46324	-	5197855	2039333	-	112	44
Mieste	1033	-	98031	36999	-	95	36
Dauguose	466	-	39279	15307	-	84	33
Simne	567	-	58752	21692	-	104	38
Kaime	45291	-	5099824	2002334	-	113	44
Druskininkų	10460	-	967280	389902	-	92	37
Mieste Druskininkuose	1922	-	148158	56342	-	77	29
Kaime	8538	-	819122	333560	-	96	39
Lazdijų r.	31860	-	3328630	1272998	-	104	40
Mieste	2370	-	195311	73758	-	82	31
Lazdijuose	1680	-	141745	53562	-	84	32
Veisėjuose	690	-	53566	20196	-	78	29
Kaime	29490	-	3133319	1199240	-	106	41
Varėnos r.	34040	-	3042102	1236164	-	89	36
Mieste Varėnoje	1164	-	101009	36217	-	87	31
Kaime	32876	-	2941093	1199947	-	89	37
KAUNO APSKR.	**252391**	**-**	**26936918**	**9880469**	**-**	**107**	**39**
Mieste	62635	-	5653590	2001268	-	90	32
Kaime	189756	-	21283328	7879201	-	112	42
Birštono	4164	-	435884	166317	-	105	40
Mieste Birštone	539	-	54421	18450	-	101	34
Kaime	3625	-	381463	147867	-	105	41
Jonavos r.	20285	-	2178508	785828	-	107	39
Mieste Jonavoje	2736	-	257215	90235	-	94	33
Kaime	17549	-	1921293	695593	-	109	40
Kaišiadorių r.	31263	-	3115110	1224218	-	100	39
Mieste	3618	-	341221	125058	-	94	35
Kaišiadoryse	1889	-	158579	59159	-	84	31
Žiežmariuose	1729	-	182642	65899	-	106	38
Kaime	27645	-	2773889	1099160	-	100	40

Apskritys, savivaldybės, miestai	Pastatų skaičius	Bendrasis plotas m^2	Tūris m^3	Pastatais užimtas žemės plotas m^2	Vidutinis vieno pastato		
					bendrasis plotas m^2	tūris m^3	užimtas žemės plotas m^2
Kauno m.	35628	-	3345808	1135321	-	94	32
Kauno r.	49518	-	5415390	1960428	-	109	40
Mieste	4658	-	397903	143217	-	85	31
Ežerėlyje	839	-	58358	23579	-	70	28
Garliavoje	2755	-	241938	85950	-	88	31
Vilkijoje	1064	-	97607	33688	-	92	32
Kaime	44860	-	5017487	1817211	-	112	41
Kėdainių r.	41267	-	3947399	1510535	-	96	37
Mieste Kėdainiuose	5698	-	469666	194337	-	82	34
Kaime	35569	-	3477733	1316198	-	98	37
Prienų r.	33896	-	4305111	1567945	-	127	46
Mieste	3630	-	322438	115702	-	89	32
Prienuose	2985	-	265302	93795	-	89	32
Jiezne	645	-	57136	21907	-	89	34
Kaime	30266	-	3982673	1452243	-	132	48
Raseinių r.	36370	-	4193708	1529877	-	115	42
Mieste	6128	-	464918	178948	-	76	29
Raseiniuose	4432	-	336594	130762	-	76	30
Ariogaloje	1696	-	128324	48186	-	76	28
Kaime	30242	-	3728790	1350929	-	123	45
KLAIPĖDOS APSKR.	**115060**	**-**	**13494336**	**4698746**	**-**	**117**	**41**
Mieste	24156	-	2284483	790606	-	95	33
Kaime	90904	-	11209853	3908140	-	123	43
Klaipėdos m.	5378	-	545347	182785	-	101	34
Klaipėdos r.	30182	-	3466407	1198792	-	115	40
Mieste	3848	-	331778	116383	-	86	30
Gargždуose	3398	-	272567	97305	-	80	29
Priekulėje	450	-	59211	19078	-	132	42
Kaime	26334	-	3134629	1082409	-	119	41
Kretingos r.	26210	-	2826082	1004759	-	108	38
Mieste	6174	-	524179	190992	-	85	31
Kretingoje	5217	-	422599	154612	-	81	30
Salantuose	957	-	101580	36380	-	106	38
Kaime	20036	-	2301903	813767	-	115	41

1.3.6. NEKILNOJAMOJO TURTO REGISTRE ĮREGISTRUOTI PAGALBINIO ŪKIO PASKIRTIES PASTATAI

Apskritys, savivaldybės, miestai	Pastatų skaičius	Bendrasis plotas m^2	Tūris m^3	Pastatais užimtas žemės plotas m^2	Vidutinis vieno pastato		
					bendrasis plotas m^2	tūris m^3	užimtas žemės plotas m^2
Neringos m.	198	-	37346	11700	-	189	59
Palangos m.	3004	-	306704	103051	-	102	34
Skuodo r.	27398	-	2740509	1011335	-	100	37
Mieste Skuode	3246	-	266688	94988	-	82	29
Kaime	24152	-	2473821	916347	-	102	38
Šilutės r.	22690	-	3571941	1186324	-	157	52
Mieste Šilutėje	2308	-	272441	90707	-	118	39
Kaime	20382	-	3299500	1095617	-	162	54
MARIJAMPOLĖS APSKR.	**127061**	**-**	**14549296**	**5118978**	**-**	**115**	**40**
Mieste	20941	-	2153057	687725	-	103	33
Kaime	106120	-	12396239	4431253	-	117	42
Kalvarijos	11906	-	1388542	507874	-	117	43
Mieste Kalvarijoje	1994	-	150446	56681	-	75	28
Kaime	9912	-	1238096	451193	-	125	46
Kazlų Rūdos	14103	-	1395829	517366	-	99	37
Mieste Kazlų Rūdoje	2265	-	176074	64873	-	78	29
Kaime	11838	-	1219755	452493	-	103	38
Marijampolės	27672	-	3814464	1254310	-	138	45
Mieste Marijampolėje	6158	-	858340	223843	-	139	36
Kaime	21514	-	2956124	1030467	-	137	48
Šakių r.	38841	-	4306066	1516685	-	111	39
Mieste	4471	-	482258	157494	-	108	35
Šakiuose	2254	-	191970	67904	-	85	30
Gelgaudiškyje	1009	-	95869	33316	-	95	33
Kudirkos Naumiestyje	1208	-	194419	56274	-	161	47
Kaime	34370	-	3823808	1359191	-	111	40
Vilkaviškio r.	34539	-	3644395	1322743	-	106	38
Mieste	6053	-	485939	184834	-	80	31
Vilkaviškyje	3645	-	281186	107190	-	77	29
Kybartuose	1772	-	148612	56579	-	84	32
Virbalyje	636	-	56141	21065	-	88	33
Kaime	28486	-	3158456	1137909	-	111	40

Apskritys, savivaldybės, miestai	Pastatų skaičius	Bendrasis plotas m^2	Tūris m^3	Pastatais užimtas žemės plotas m^2	Vidutinis vieno pastato		
					bendrasis plotas m^2	tūris m^3	užimtas žemės plotas m^2
PANEVĖŽIO APSKR.	**199471**	**-**	**23065288**	**8243945**	**-**	**116**	**41**
Mieste	33567	-	3618848	1105003	-	108	33
Kaime	165904	-	19446440	7138942	-	117	43
Biržų r.	35919	-	4204120	1546130	-	117	43
Mieste	7551	-	640787	212408	-	85	28
Biržuose	6478	-	563498	183301	-	87	28
Vabalninke	1073	-	77289	29107	-	72	27
Kaime	28368	-	3563333	1333722	-	126	47
Kupiškio r.	26043	-	3110346	1150536	-	119	44
Mieste	3174	-	267733	96541	-	84	30
Kupiškyje	2146	-	192277	67425	-	90	31
Subačiuje	1028	-	75456	29116	-	73	28
Kaime	22869	-	2842613	1053995	-	124	46
Panevėžio m.	13509	-	1832791	484800	-	136	36
Panevėžio r.	46419	-	5381651	1956226	-	116	42
Mieste Ramygaloje	1083	-	88227	32487	-	81	30
Kaime	45336	-	5293424	1923739	-	117	42
Pasvalio r.	35982	-	4111917	1467754	-	114	41
Mieste	3600	-	334440	116170	-	93	32
Pasvalyje	2656	-	248351	80320	-	94	30
Joniškėlyje	944	-	86089	35850	-	91	38
Kaime	32382	-	3777477	1351584	-	117	42
Rokiškio r.	41599	-	4424463	1638499	-	106	39
Mieste	4650	-	454870	162597	-	98	35
Rokiškyje	3276	-	328468	114693	-	100	35
Obeliuose	585	-	52867	20062	-	90	34
Pandėlyje	789	-	73535	27842	-	93	35
Kaime	36949	-	3969593	1475902	-	107	40
ŠIAULIŲ APSKR.	**219976**	**-**	**20761509**	**7738827**	**-**	**94**	**35**
Mieste	48755	-	3565418	1288177	-	73	26
Kaime	171221	-	17196091	6450650	-	100	38
Akmenės r.	18390	-	1610414	577729	-	88	31
Mieste	5125	-	412818	134562	-	81	26
Akmenėje	1534	-	113217	40388	-	74	26
Naujojoje Akmenėje	2576	-	186999	65849	-	73	26
Ventoje	1015	-	112602	28325	-	111	28
Kaime	13265	-	1197596	443167	-	90	33

1.3.6. NEKILNOJAMOJO TURTO REGISTRE ĮREGISTRUOTI PAGALBINIO ŪKIO PASKIRTIES PASTATAI

Apskritys, savivaldybės, miestai	Pastatų skaičius	Bendrasis plotas m^2	Tūris m^3	Pastatais užimtas žemės plotas m^2	Vidutinis vieno pastato		
					bendrasis plotas m^2	tūris m^3	užimtas žemės plotas m^2
Joniškio r.	31068	-	2910455	1043129	-	94	34
Mieste	6554	-	475696	168937	-	73	26
Joniškyje	4619	-	357226	123327	-	77	27
Žagarėje	1935	-	118470	45610	-	61	24
Kaime	24514	-	2434759	874192	-	99	36
Kelmės r.	41250	-	4214313	1517395	-	102	37
Mieste	7101	-	541621	189304	-	76	27
Kelmėje	4529	-	349418	121443	-	77	27
Tytuvėnuose	1690	-	131033	45009	-	78	27
Užventyje	882	-	61170	22852	-	69	26
Kaime	34149	-	3672692	1328091	-	108	39
Pakruojo r.	32516	-	2930356	1086478	-	90	33
Mieste	2999	-	245593	88950	-	82	30
Pakruojyje	1728	-	138931	50738	-	80	29
Linkuvoje	1271	-	106662	38212	-	84	30
Kaime	29517	-	2684763	997528	-	91	34
Radviliškio r.	40792	-	4037205	1477229	-	99	36
Mieste	7311	-	543339	196478	-	74	27
Radviliškyje	5366	-	381277	137869	-	71	26
Šeduvoje	1945	-	162062	58609	-	83	30
Kaime	33481	-	3493866	1280751	-	104	38
Šiaulių m.	14173	-	946472	363960	-	67	26
Šiaulių r.	41787	-	4112294	1672907	-	98	40
Mieste Kuršėnuose	5492	-	399879	145986	-	73	27
Kaime	36295	-	3712415	1526921	-	102	42
TAURAGĖS APSKR.	**98266**	**-**	**12450656**	**4251346**	**-**	**127**	**43**
Mieste	13838	-	1471222	475656	-	106	34
Kaime	84428	-	10979434	3775690	-	130	45
Jurbarko r.	30389	-	3792270	1325886	-	125	44
Mieste	3203	-	322076	111358	-	101	35
Jurbarke	2914	-	287612	99107	-	99	34
Smalininkuose	289	-	34464	12251	-	119	42
Kaime	27186	-	3470194	1214528	-	128	45

Apskritys, savivaldybės, miestai	Pastatų skaičius	Bendrasis plotas m^2	Tūris m^3	Pastatais užimtas žemės plotas m^2	Vidutinis vieno pastato		
					bendrasis plotas m^2	tūris m^3	užimtas žemės plotas m^2
Pagėgių	6802	-	1046745	354049	-	154	52
Mieste	716	-	115587	35108	-	161	49
Pagėgiuose	510	-	91094	26981	-	179	53
Panemunėje	206	-	24493	8127	-	119	39
Kaime	6086	-	931158	318941	-	153	52
Šilalės r.	29725	-	3685265	1268345	-	124	43
Mieste Šilalėje	1610	-	147282	53370	-	91	33
Kaime	28115	-	3537983	1214975	-	126	43
Tauragės r.	31350	-	3926376	1303066	-	125	42
Mieste	8309	-	886277	275820	-	107	33
Tauragėje	7047	-	751026	230699	-	107	33
Skaudvilėje	1262	-	135251	45121	-	107	36
Kaime	23041	-	3040099	1027246	-	132	45
TELŠIŲ APSKR.	**116621**	**-**	**11498505**	**4150659**	**-**	**99**	**36**
Mieste	23910	-	2014269	687312	-	84	29
Kaime	92711	-	9484236	3463347	-	102	37
Mažeikių r.	38484	-	3533089	1320570	-	92	34
Mieste	9818	-	725966	269193	-	74	27
Mažeikiuose	7007	-	529848	196860	-	76	28
Sedoje	1215	-	91421	33243	-	75	27
Viekšniuose	1596	-	104697	39090	-	66	24
Kaime	28666	-	2807123	1051377	-	98	37
Plungės r.	32458	-	3521992	1216546	-	109	38
Mieste Plungėje	4826	-	529634	159320	-	110	33
Kaime	27632	-	2992358	1057226	-	108	38
Rietavo	10028	-	996501	343230	-	99	34
Mieste Rietave	2391	-	220006	69363	-	92	29
Kaime	7637	-	776495	273867	-	102	36
Telšių r.	35651	-	3446923	1270313	-	97	36
Mieste	6875	-	538663	189436	-	78	28
Telšiuose	6063	-	469082	164584	-	77	27
Varniuose	812	-	69581	24852	-	86	31
Kaime	28776	-	2908260	1080877	-	101	38

1.3.6. NEKILNOJAMOJO TURTO REGISTRE ĮREGISTRUOTI PAGALBINIO ŪKIO PASKIRTIES PASTATAI

Apskritys, savivaldybės, miestai	Pastatų skaičius	Bendrasis plotas m^2	Tūris m^3	Pastatais užimtas žemės plotas m^2	Vidutinis vieno pastato		
					bendrasis plotas m^2	tūris m^3	užimtas žemės plotas m^2
UTENOS APSKR.	**171385**	**-**	**17194959**	**6749072**	**-**	**100**	**39**
Mieste	16769	-	1433121	487152	-	85	29
Kaime	154616	-	15761838	6261920	-	102	41
Anykščių r.	45053	-	4335518	1650847	-	96	37
Mieste	5223	-	329919	125353	-	63	24
Anykščiuose	3921	-	251906	95033	-	64	24
Kavarske	691	-	38293	15348	-	55	22
Troškūnuose	611	-	39720	14972	-	65	25
Kaime	39830	-	4005599	1525494	-	101	38
Ignalinos r.	28678	-	2902940	1160989	-	101	41
Mieste	2986	-	240436	86624	-	81	29
Ignalinoje	2164	-	178324	62677	-	82	29
Dūkšte	822	-	62112	23947	-	76	29
Kaime	25692	-	2662504	1074365	-	104	42
Molėtų r.	34866	-	3470528	1401210	-	100	40
Mieste Molėtuose	1312	-	101102	36427	-	77	28
Kaime	33554	-	3369426	1364783	-	100	41
Utenos r.	36464	-	4021541	1556091	-	110	43
Mieste Utenoje	4039	-	488268	138293	-	121	34
Kaime	32425	-	3533273	1417798	-	109	44
Visagino	1881	-	191466	86637	-	102	46
Mieste Visagine	99	-	23476	8902	-	237	90
Kaime	1782	-	167990	77735	-	94	44
Zarasų r.	24443	-	2272966	893298	-	93	37
Mieste	3110	-	249920	91553	-	80	29
Zarasuose	2405	-	192445	69987	-	80	29
Dusetose	705	-	57475	21566	-	82	31
Kaime	21333	-	2023046	801745	-	95	38
VILNIAUS APSKR.	**278766**	**-**	**23707917**	**9500329**	**-**	**85**	**34**
Mieste	60606	-	4853753	1882902	-	80	31
Kaime	218160	-	18854164	7617427	-	86	35
Elektrėnų	14663	-	1244719	502391	-	85	34
Mieste	1609	-	145580	51675	-	90	32
Elektrėnuose	329	-	43371	14041	-	132	43
Vievyje	1280	-	102209	37634	-	80	29
Kaime	13054	-	1099139	450716	-	84	35

Apskritys, savivaldybės, miestai	Pastatų skaičius	Bendrasis plotas m^2	Tūris m^3	Pastatais užimtas žemės plotas m^2	Vidutinis vieno pastato		
					bendrasis plotas m^2	tūris m^3	užimtas žemės plotas m^2
Šalčininkų r.	35553	-	3016267	1264478	-	85	36
Mieste	3692	-	357612	128948	-	97	35
Šalčininkuose	1848	-	173496	63313	-	94	35
Baltojoje Vokėje	200	-	27572	8796	-	138	44
Eišiškėse	1644	-	156544	56839	-	95	35
Kaime	31861	-	2658655	1135530	-	83	36
Širvintų r.	24873	-	2094309	847504	-	84	34
Mieste Širvintose	1309	-	103799	43941	-	79	34
Kaime	23564	-	1990510	803563	-	84	34
Švenčionių r.	31280	-	2501638	1012969	-	80	32
Mieste	6805	-	461044	188060	-	68	28
Švenčionyse	1891	-	134561	53226	-	71	28
Pabradėje	2279	-	160769	65873	-	71	29
Švenčionėliuose	2635	-	165714	68961	-	63	26
Kaime	24475	-	2040594	824909	-	83	34
Trakų r.	32276	-	2650631	1067546	-	82	33
Mieste	4889	-	402745	144599	-	82	30
Trakuose	944	-	86434	30407	-	92	32
Lentvaryje	2653	-	208746	74374	-	79	28
Rūdiškėse	1292	-	107565	39818	-	83	31
Kaime	27387	-	2247886	922947	-	82	34
Ukmergės r.	37891	-	3192935	1244173	-	84	33
Mieste Ukmergėje	7454	-	503191	193084	-	68	26
Kaime	30437	-	2689744	1051089	-	88	35
Vilniaus m.	33744	-	2794073	1101664	-	83	33
Vilniuje	32887	-	2721527	1072910	-	83	33
Grigiškėse	857	-	72546	28754	-	85	34
Vilniaus r.	68486	-	6213345	2459604	-	91	36
Mieste Nemenčinėje	1104	-	85709	30931	-	78	28
Kaime	67382	-	6127636	2428673	-	91	36

1.3.7. NEKILNOJAMOJO TURTO REGISTRE ĮREGISTRUOTI ŽEMĖS ŪKIO (FERMŲ, ŪKIO, ŠILTNAMIŲ) PASKIRTIES PASTATAI

Apskritys, savivaldybės, miestai	Pastatų skaičius	Bendrasis plotas m^2	Tūris m^3	Pastatais užimtas žemės plotas m^2	Vidutinis vieno pastato		
					bendrasis plotas m^2	tūris m^3	užimtas žemės plotas m^2
RESPUBLIKOJE, IŠ VISO	**13623**	**12083927**	**48726519**	**12718363**	**887**	**3577**	**965**
Mieste	1001	436166	1480511	426199	436	1479	460
Kaime	12622	11647761	47246008	12292164	923	3743	1003
ALYTAUS APSKR.	**662**	**621083**	**2412784**	**586391**	**938**	**3645**	**1031**
Mieste	42	12658	42025	10868	301	1001	340
Kaime	620	608425	2370759	575523	981	3824	1072
Alytaus m.	26	9526	32791	7940	366	1261	467
Alytaus r.	362	352676	1361253	331110	974	3760	1096
Mieste	4	532	1699	352	133	425	117
Dauguose	2	272	807	290	136	404	145
Simne	2	260	892	62	130	446	62
Kaime	358	352144	1359554	330758	984	3798	1106
Druskininkų	31	25402	88061	16127	819	2841	597
Mieste Druskininkuose	8	986	3622	944	123	453	118
Kaime	23	24416	84439	15183	1062	3671	799
Lazdijų r.	101	105316	441615	109039	1043	4372	1148
Mieste	2	975	1983	979	488	992	490
Lazdijuose	2	975	1983	979	488	992	490
Veisėjuose	-	-	-	-	-	-	-
Kaime	99	104341	439632	108060	1054	4441	1162
Varėnos r.	142	128163	489064	122175	903	3444	954
Mieste Varėnoje	2	639	1930	653	320	965	327
Kaime	140	127524	487134	121522	911	3480	964
KAUNO APSKR.	**2009**	**1987843**	**8018930**	**1895937**	**989**	**3992**	**1098**
Mieste	257	169838	685334	148780	661	2667	737
Kaime	1752	1818005	7333596	1747157	1038	4186	1146
Birštono	27	23392	78973	21411	866	2925	931
Mieste Birštone	4	1874	6589	181	469	1647	91
Kaime	23	21518	72384	21230	936	3147	1011
Jonavos r.	212	202397	834769	189671	955	3938	1060
Mieste Jonavoje	8	596	2419	614	75	302	77
Kaime	204	201801	832350	189057	989	4080	1106
Kaišiadorių r.	367	328057	1295870	310307	894	3531	988
Mieste	96	112474	464895	115718	1172	4843	1272
Kaišiadoryse	85	110568	458897	114805	1301	5399	1351
Žiežmariuose	11	1906	5998	913	173	545	152
Kaime	271	215583	830975	194589	796	3066	873

Apskritys, savivaldybės, miestai	Pastatų skaičius	Bendrasis plotas m^2	Tūris m^3	Pastatais užimtas žemės plotas m^2	Vidutinis vieno pastato		
					bendrasis plotas m^2	tūris m^3	užimtas žemės plotas m^2
Kauno m.	119	48707	189073	25257	409	1589	351
Kauno r.	469	544512	2117109	499990	1161	4514	1299
Mieste	4	431	1889	534	108	472	134
Ežerėlyje	1	88	404	126	88	404	126
Garliavoje	2	102	378	122	51	189	61
Vilkijoje	1	241	1107	286	241	1107	286
Kaime	465	544081	2115220	499456	1170	4549	1311
Kėdainių r.	330	392229	1660893	382870	1189	5033	1247
Mieste Kėdainiuose	9	405	2433	594	45	270	74
Kaime	321	391824	1658460	382276	1221	5167	1279
Prienų r.	186	170206	754174	169514	915	4055	1123
Mieste	11	2536	9346	2783	231	850	253
Prienuose	10	2482	9210	2711	248	921	271
Jiezne	1	54	136	72	54	136	72
Kaime	175	167670	744828	166731	958	4256	1191
Raseinių r.	299	278343	1088069	296917	931	3639	1006
Mieste	6	2815	8690	3099	469	1448	517
Raseiniuose	5	2038	7758	2322	408	1552	464
Ariogaloje	1	777	932	777	777	932	777
Kaime	293	275528	1079379	293818	940	3684	1017
KLAIPĖDOS APSKR.	**1074**	**971709**	**3515823**	**1049564**	**905**	**3274**	**981**
Mieste	92	99474	114344	102807	1081	1243	1130
Kaime	982	872235	3401479	946757	888	3464	967
Klaipėdos m.	41	81990	53369	83080	2000	1302	2077
Klaipėdos r.	280	250949	1002061	268157	896	3579	965
Mieste	5	1757	5769	1837	351	1154	367
Gargždуose	5	1757	5769	1837	351	1154	367
Priekulėje	-	-	-	-	-	-	-
Kaime	275	249192	996292	266320	906	3623	976
Kretingos r.	233	194883	691072	212860	836	2966	918
Mieste	13	4777	15703	5329	367	1208	410
Kretingoje	10	3968	12548	4435	397	1255	444
Salantuose	3	809	3155	894	270	1052	298
Kaime	220	190106	675369	207531	864	3070	948

1.3.7. NEKILNOJAMOJO TURTO REGISTRE ĮREGISTRUOTI ŽEMĖS ŪKIO (FERMŲ, ŪKIO, ŠILTNAMIŲ) PASKIRTIES PASTATAI

Apskritys, savivaldybės, miestai	Pastatų skaičius	Bendrasis plotas m^2	Tūris m^3	Pastatais užimtas žemės plotas m^2	Vidutinis vieno pastato		
					bendrasis plotas m^2	tūris m^3	užimtas žemės plotas m^2
Neringos m.	6	683	2076	630	114	346	105
Palangos m.	19	7565	29782	8977	398	1567	472
Skuodo r.	172	130529	577608	142828	759	3358	830
Mieste Skuode	3	785	2768	893	262	923	298
Kaime	169	129744	574840	141935	768	3401	840
Šilutės r.	323	305110	1159855	333032	945	3591	1031
Mieste Šilutėje	5	1917	4877	2061	383	975	412
Kaime	318	303193	1154978	330971	953	3632	1041
MARIJAMPOLĖS APSKR.	**1177**	**974552**	**4083632**	**1044934**	**828**	**3470**	**892**
Mieste	86	10871	41059	11511	126	477	135
Kaime	1091	963681	4042573	1033423	883	3705	951
Kalvarijos	78	63292	273466	67449	811	3506	876
Mieste Kalvarijoje	8	273	1050	442	34	131	63
Kaime	70	63019	272416	67007	900	3892	957
Kazlų Rūdos	56	27082	103251	29660	484	1844	530
Mieste Kazlų Rūdoje	8	869	3947	966	109	493	121
Kaime	48	26213	99304	28694	546	2069	598
Marijampolės	330	303272	1255343	322218	919	3804	976
Mieste Marijampolėje	48	7025	25699	7026	146	535	146
Kaime	282	296247	1229644	315192	1051	4360	1118
Šakių r.	414	356621	1538511	378620	861	3716	921
Mieste	12	1242	4480	1405	104	373	117
Šakiuose	7	512	1729	538	73	247	77
Gelgaudiškyje	-	-	-	-	-	-	-
Kudirkos Naumiestyje	5	730	2751	867	146	550	173
Kaime	402	355379	1534031	377215	884	3816	945
Vilkaviškio r.	299	224285	913061	246987	750	3054	829
Mieste	10	1462	5883	1672	146	588	167
Vilkaviškyje	5	799	2713	874	160	543	175
Kybartuose	5	663	3170	798	133	634	160
Virbalyje	-	-	-	-	-	-	-
Kaime	289	222823	907178	245315	771	3139	852

Apskritys, savivaldybės, miestai	Pastatų skaičius	Bendrasis plotas m^2	Tūris m^3	Pastatais užimtas žemės plotas m^2	Vidutinis vieno pastato		
					bendrasis plotas m^2	tūris m^3	užimtas žemės plotas m^2
PANEVĖŽIO APSKR.	**1851**	**1819091**	**7489928**	**1950275**	**983**	**4046**	**1056**
Mieste	56	21168	75840	22460	378	1354	401
Kaime	1795	1797923	7414088	1927815	1002	4130	1077
Biržų r.	298	260572	1057148	282178	874	3547	947
Mieste	14	3262	14759	3445	233	1054	246
Biržuose	8	2621	10767	2677	328	1346	335
Vabalninke	6	641	3992	768	107	665	128
Kaime	284	257310	1042389	278733	906	3670	981
Kupiškio r.	156	138118	567557	151736	885	3638	973
Mieste	8	2350	10270	2750	294	1284	344
Kupiškyje	5	1867	7820	2173	373	1564	435
Subačiuje	3	483	2450	577	161	817	192
Kaime	148	135768	557287	148986	917	3765	1007
Panevėžio m.	22	13310	46107	13829	605	2096	629
Panevėžio r.	819	791815	3257813	845092	967	3978	1037
Mieste Ramygaloje	-	-	-	-	-	-	-
Kaime	819	791815	3257813	845092	967	3978	1037
Pasvalio r.	342	378772	1528365	404347	1108	4469	1186
Mieste	5	728	2900	897	146	580	179
Pasvalyje	4	572	2569	671	143	642	168
Joniškėlyje	1	156	331	226	156	331	226
Kaime	337	378044	1525465	403450	1122	4527	1201
Rokiškio r.	214	236504	1032938	253093	1105	4827	1183
Mieste	7	1518	1804	1539	217	258	220
Rokiškyje	5	1362	1242	1389	272	248	278
Obeliuose	-	-	-	-	-	-	-
Pandėlyje	2	156	562	150	78	281	75
Kaime	207	234986	1031134	251554	1135	4981	1215
ŠIAULIŲ APSKR.	**1989**	**1918995**	**8062296**	**2095681**	**965**	**4053**	**1057**
Mieste	90	26785	105248	29376	298	1169	330
Kaime	1899	1892210	7957048	2066305	996	4190	1092
Akmenės r.	137	106587	456546	116025	778	3332	853
Mieste	3	47	161	61	16	54	20
Akmenėje	-	-	-	-	-	-	-
Naujojoje Akmenėje	-	-	-	-	-	-	-
Ventoje	3	47	161	61	16	54	20
Kaime	134	106540	456385	115964	795	3406	872

1.3.7. NEKILNOJAMOJO TURTO REGISTRE ĮREGISTRUOTI ŽEMĖS ŪKIO (FERMŲ, ŪKIO, ŠILTNAMIŲ) PASKIRTIES PASTATAI

Apskritys, savivaldybės, miestai	Pastatų skaičius	Bendrasis plotas m^2	Tūris m^3	Pastatais užimtas žemės plotas m^2	Vidutinis vieno pastato		
					bendrasis plotas m^2	tūris m^3	užimtas žemės plotas m^2
Joniškio r.	315	326536	1356825	360950	1037	4307	1146
Mieste	9	1469	11146	1873	163	1238	208
Joniškyje	8	1461	11064	1854	183	1383	232
Žagarėje	1	8	82	19	8	82	19
Kaime	306	325067	1345679	359077	1062	4398	1173
Kelmės r.	380	267116	1051039	289940	703	2766	767
Mieste	5	433	1933	539	87	387	135
Kelmėje	2	341	1538	429	171	769	215
Tytuvėnuose	2	92	335	110	46	168	55
Užventyje	1	-	60	-	-	60	-
Kaime	375	266683	1049106	289401	711	2798	774
Pakruojo r.	240	292371	1280832	309341	1218	5337	1289
Mieste	7	1894	6316	2043	271	902	292
Pakruojyje	4	254	834	326	64	209	82
Linkuvoje	3	1640	5482	1717	547	1827	572
Kaime	233	290477	1274516	307298	1247	5470	1319
Radviliškio r.	445	451502	1919879	491555	1015	4314	1115
Mieste	16	5091	16637	5251	318	1040	328
Radviliškyje	11	4318	12944	4413	393	1177	401
Šeduvoje	5	773	3693	838	155	739	168
Kaime	429	446411	1903242	486304	1041	4436	1144
Šiaulių m.	42	16537	61137	18037	394	1456	429
Šiaulių r.	430	458346	1936038	509833	1066	4502	1186
Mieste Kuršėnuose	8	1314	7918	1572	164	990	197
Kaime	422	457032	1928120	508261	1083	4569	1204
TAURAGĖS APSKR.	**755**	**627463**	**2500393**	**678320**	**831**	**3312**	**904**
Mieste	19	1701	4951	1941	90	261	102
Kaime	736	625762	2495442	676379	850	3391	925
Jurbarko r.	208	194375	807040	211612	934	3880	1027
Mieste	3	79	338	117	26	113	39
Jurbarke	1	17	57	21	17	57	21
Smalininkuose	2	62	281	96	31	141	48
Kaime	205	194296	806702	211495	948	3935	1042

Apskritys, savivaldybės, miestai	Pastatų skaičius	Bendrasis plotas m^2	Tūris m^3	Pastatais užimtas žemės plotas m^2	Vidutinis vieno pastato		
					bendrasis plotas m^2	tūris m^3	užimtas žemės plotas m^2
Pagėgių	128	98299	372541	107402	768	2910	839
Mieste	1	145	587	178	145	587	178
Pagėgiuose	1	145	587	178	145	587	178
Panemunėje	-	-	-	-	-	-	-
Kaime	127	98154	371954	107224	773	2929	844
Šilalės r.	202	173184	660119	186997	857	3268	930
Mieste Šilalėje	-	-	-	-	-	-	-
Kaime	202	173184	660119	186997	857	3268	930
Tauragės r.	217	161605	660693	172309	745	3045	801
Mieste	15	1477	4026	1646	98	268	110
Tauragėje	12	989	2227	1061	82	186	88
Skaudvilėje	3	488	1799	585	163	600	195
Kaime	202	160128	656667	170663	793	3251	853
TELŠIŲ APSKR.	**784**	**623079**	**2379051**	**673305**	**795**	**3035**	**868**
Mieste	33	8621	34247	8649	261	1038	262
Kaime	751	614458	2344804	664656	818	3122	895
Mažeikių r.	218	179389	662033	190379	823	3037	873
Mieste	5	2754	6945	2756	551	1389	551
Mažeikiuose	5	2754	6945	2756	551	1389	551
Sedoje	-	-	-	-	-	-	-
Viekšniuose	-	-	-	-	-	-	-
Kaime	213	176635	655088	187623	829	3076	881
Plungės r.	212	180919	715592	198706	853	3375	965
Mieste Plungėje	12	1244	5355	1286	104	446	107
Kaime	200	179675	710237	197420	898	3551	1018
Rietavo	47	40341	166491	43282	858	3542	941
Mieste Rietave	3	2908	14961	2900	969	4987	967
Kaime	44	37433	151530	40382	851	3444	939
Telšių r.	307	222430	834935	240938	725	2720	787
Mieste	13	1715	6986	1707	132	537	131
Telšiuose	12	1638	6670	1606	137	556	134
Varniuose	1	77	316	101	77	316	101
Kaime	294	220715	827949	239231	751	2816	816

1.3.7. NEKILNOJAMOJO TURTO REGISTRE ĮREGISTRUOTI ŽEMĖS ŪKIO (FERMŲ, ŪKIO, ŠILTNAMIŲ) PASKIRTIES PASTATAI

Apskritys, savivaldybės, miestai	Pastatų skaičius	Bendrasis plotas m^2	Tūris m^3	Pastatais užimtas žemės plotas m^2	Vidutinis vieno pastato		
					bendrasis plotas m^2	tūris m^3	užimtas žemės plotas m^2
UTENOS APSKR.	**1653**	**882340**	**3774207**	**973725**	**534**	**2283**	**592**
Mieste	120	16509	82079	21014	138	684	177
Kaime	1533	865831	3692128	952711	565	2408	624
Anykščių r.	396	284274	1203686	307512	718	3040	784
Mieste	20	2938	9095	4484	147	455	224
Anykščiuose	17	2749	8399	4251	162	494	250
Kavarske	2	107	429	144	54	215	72
Troškūnuose	1	82	267	89	82	267	89
Kaime	376	281336	1194591	303028	748	3177	815
Ignalinos r.	188	77473	339503	84768	412	1806	451
Mieste	20	1360	10362	2330	68	518	117
Ignalinoje	14	1165	8161	1758	83	583	126
Dūkšte	6	195	2201	572	33	367	95
Kaime	168	76113	329141	82438	453	1959	491
Molėtų r.	405	212081	890819	238081	524	2200	588
Mieste Molėtuose	17	909	7588	2525	53	446	149
Kaime	388	211172	883231	235556	544	2276	607
Utenos r.	439	232745	1042574	259722	530	2375	596
Mieste Utenoje	47	10154	50411	10226	216	1073	222
Kaime	392	222591	992163	249496	568	2531	640
Visagino	13	2086	12333	2230	160	949	172
Mieste Visagine	5	503	2248	679	101	450	136
Kaime	8	1583	10085	1551	198	1261	194
Zarasų r.	212	73681	285292	81412	348	1346	384
Mieste	11	645	2375	770	59	216	70
Zarasuose	8	448	1682	546	56	210	68
Dusetose	3	197	693	224	66	231	75
Kaime	201	73036	282917	80642	363	1408	401
VILNIAUS APSKR.	**1669**	**1657772**	**6489475**	**1770231**	**993**	**3888**	**1079**
Mieste	206	68541	295384	68793	333	1434	342
Kaime	1463	1589231	6194091	1701438	1086	4234	1182
Elektrėnų	109	234864	775406	241837	2155	7114	2281
Mieste	2	939	5061	552	470	2531	552
Elektrėnuose	2	939	5061	552	470	2531	552
Vievyje	-	-	-	-	-	-	-
Kaime	107	233925	770345	241285	2186	7199	2298

Apskritys, savivaldybės, miestai	Pastatų skaičius	Bendrasis plotas m^2	Tūris m^3	Pastatais užimtas žemės plotas m^2	Vidutinis vieno pastato		
					bendrasis plotas m^2	tūris m^3	užimtas žemės plotas m^2
Šalčininkų r.	155	145834	529678	156135	941	3417	1027
Mieste	11	2102	8023	2437	191	729	222
Šalčininkuose	7	1459	5168	1743	208	738	249
Baltojoje Vokėje	2	167	1034	267	84	517	134
Eišiškėse	2	476	1821	427	238	911	214
Kaime	144	143732	521655	153698	998	3623	1090
Širvintų r.	202	140577	627846	158904	696	3108	803
Mieste Širvintose	7	352	1266	380	50	181	54
Kaime	195	140225	626580	158524	719	3213	830
Švenčionių r.	140	133065	537017	143666	950	3836	1026
Mieste	6	1028	2867	1132	171	478	189
Švenčionyse	2	353	401	413	177	201	207
Pabradėje	3	601	2226	630	200	742	210
Švenčionėliuose	1	74	240	89	74	240	89
Kaime	134	132037	534150	142534	985	3986	1064
Trakų r.	116	109176	427653	112157	941	3687	993
Mieste	5	3075	33915	3170	615	6783	634
Trakuose	1	209	660	237	209	660	237
Lentvaryje	2	2408	31437	2365	1204	15719	1183
Rūdiškėse	2	458	1818	568	229	909	284
Kaime	111	106101	393738	108987	956	3547	1009
Ukmergės r.	280	187123	785399	196615	668	2805	731
Mieste Ukmergėje	38	2306	10456	2582	61	275	68
Kaime	242	184817	774943	194033	764	3202	840
Vilniaus m.	137	58739	233796	58540	429	1707	440
Vilniuje	136	58650	233433	58468	431	1716	443
Grigiškėse	1	89	363	72	89	363	72
Vilniaus r.	530	648394	2572680	702377	1223	4854	1328
Mieste Nemenčinėje	-	-	-	-	-	-	-
Kaime	530	648394	2572680	702377	1223	4854	1328

1.3.8. NEKILNOJAMOJO TURTO REGISTRE ĮREGISTRUOTI SODŲ PASKIRTIES PASTATAI

Apskritys, savivaldybės, miestai	Pastatų skaičius	Bendrasis plotas m^2	Tūris m^3	Pastatais užimtas žemės plotas m^2	Vidutinis vieno pastato		
					bendrasis plotas m^2	tūris m^3	užimtas žemės plotas m^2
RESPUBLIKOJE, IŠ VISO	**75833**	**4543829**	**15537388**	**3492075**	**60**	**205**	**47**
Mieste	25890	1439675	4981897	1172871	56	192	46
Kaime	49943	3104154	10555491	2319204	62	211	48
ALYTAUS APSKR.	**3975**	**229417**	**761735**	**175262**	**58**	**192**	**45**
Mieste	213	13079	43120	11436	61	202	54
Kaime	3762	216338	718615	163826	58	191	45
Alytaus m.	-	-	-	-	-	-	-
Alytaus r.	2648	144731	472234	109909	55	178	42
Mieste	-	-	-	-	-	-	-
Dauguose	-	-	-	-	-	-	-
Simne	-	-	-	-	-	-	-
Kaime	2648	144731	472234	109909	55	178	42
Druskininkų	811	57710	196449	44144	71	242	57
Mieste Druskininkuose	213	13079	43120	11436	61	202	54
Kaime	598	44631	153329	32708	75	256	58
Lazdijų r.	128	7822	24995	5275	61	195	41
Mieste	-	-	-	-	-	-	-
Lazdijuose	-	-	-	-	-	-	-
Veisėjuose	-	-	-	-	-	-	-
Kaime	128	7822	24995	5275	61	195	41
Varėnos r.	388	19154	68057	15934	49	175	47
Mieste Varėnoje	-	-	-	-	-	-	-
Kaime	388	19154	68057	15934	49	175	47
KAUNO APSKR.	**18635**	**1115778**	**3687021**	**767112**	**60**	**198**	**46**
Mieste	2854	128943	427230	100767	45	150	39
Kaime	15781	986835	3259791	666345	63	207	47
Birštono	81	5108	17007	4084	63	210	58
Mieste Birštone	42	2403	7858	2389	57	187	70
Kaime	39	2705	9149	1695	69	235	47
Jonavos r.	2626	161341	537306	109787	61	205	46
Mieste Jonavoje	310	13255	45348	10116	43	146	35
Kaime	2316	148086	491958	99671	64	212	47
Kaišiadorių r.	1245	83511	279035	58003	67	224	50
Mieste	221	9945	33536	8210	45	152	37
Kaišiadoryse	217	9837	33175	8100	45	153	38
Žiežmariuose	4	108	361	110	27	90	28
Kaime	1024	73566	245499	49793	72	240	53

Apskritys, savivaldybės, miestai	Pastatų skaičius	Bendrasis plotas m^2	Tūris m^3	Pastatais užimtas žemės plotas m^2	Vidutinis vieno pastato		
					bendrasis plotas m^2	tūris m^3	užimtas žemės plotas m^2
Kauno m.	1246	60810	199095	44675	49	160	42
Kauno r.	10853	684463	2258304	456711	63	208	47
Mieste	85	4376	14771	3304	51	174	41
Ežerėlyje	16	484	1539	441	30	96	32
Garliavoje	69	3892	13232	2863	56	192	43
Vilkijoje	-	-	-	-	-	-	-
Kaime	10768	680087	2243533	453407	63	208	47
Kėdainių r.	1113	45451	151800	39981	41	136	36
Mieste Kėdainiuose	429	16502	53996	14390	38	126	34
Kaime	684	28949	97804	25591	42	143	38
Prienų r.	1000	57155	184295	37824	57	184	41
Mieste	191	10799	35999	7042	57	188	40
Prienuose	191	10799	35999	7042	57	188	40
Jiezne	-	-	-	-	-	-	-
Kaime	809	46356	148296	30782	57	183	41
Raseinių r.	471	17939	60179	16047	38	128	34
Mieste	330	10853	36627	10641	33	111	32
Raseiniuose	322	10401	35068	10273	32	109	32
Ariogaloje	8	452	1559	368	57	195	46
Kaime	141	7086	23552	5406	50	167	38
KLAIPĖDOS APSKR.	**8116**	**519466**	**1835878**	**389809**	**64**	**226**	**48**
Mieste	2124	118849	426045	96358	56	201	45
Kaime	5992	400617	1409833	293451	67	235	49
Klaipėdos m.	520	27187	95184	21378	52	183	41
Klaipėdos r.	5494	372217	1313354	271138	68	239	49
Mieste	487	30378	111045	23419	62	228	48
Gargždуose	487	30378	111045	23419	62	228	48
Priekulėje	-	-	-	-	-	-	-
Kaime	5007	341839	1202309	247719	68	240	50
Kretingos r.	941	55556	194615	43471	59	207	46
Mieste	313	14038	49043	12346	45	157	39
Kretingoje	312	14022	48996	12326	45	157	40
Salantuose	1	16	47	20	16	47	20
Kaime	628	41518	145572	31125	66	232	50

1.3.8. NEKILNOJAMOJO TURTO REGISTRE ĮREGISTRUOTI SODŲ PASKIRTIES PASTATAI

Apskritys, savivaldybės, miestai	Pastatų skaičius	Bendrasis plotas m^2	Tūris m^3	Pastatais užimtas žemės plotas m^2	Vidutinis vieno pastato		
					bendrasis plotas m^2	tūris m^3	užimtas žemės plotas m^2
Neringos m.	-	-	-	-	-	-	-
Palangos m.	318	22862	82565	17866	72	260	56
Skuodo r.	313	11588	40887	10744	37	131	35
Mieste Skuode	63	2092	7339	2123	33	116	35
Kaime	250	9496	33548	8621	38	134	34
Šilutės r.	530	30056	109273	25212	57	206	48
Mieste Šilutėje	423	22292	80869	19226	53	191	45
Kaime	107	7764	28404	5986	73	265	56
MARIJAMPOLĖS APSKR.	**1611**	**80192**	**272197**	**66857**	**50**	**169**	**42**
Mieste	451	17838	59900	15719	40	133	35
Kaime	1160	62354	212297	51138	54	183	44
Kalvarijos	199	10847	36716	8892	55	185	45
Mieste Kalvarijoje	-	-	-	-	-	-	-
Kaime	199	10847	36716	8892	55	185	45
Kazlų Rūdos	86	3463	11550	3391	40	134	39
Mieste Kazlų Rūdoje	-	-	-	-	-	-	-
Kaime	86	3463	11550	3391	40	134	39
Marijampolės	833	48285	165072	38018	58	198	46
Mieste Marijampolėje	167	8838	30463	6980	53	182	42
Kaime	666	39447	134609	31038	59	202	47
Šakių r.	204	5647	18201	5395	28	89	27
Mieste	115	2054	6178	2234	18	54	20
Šakiuose	82	1440	4332	1616	18	53	20
Gelgaudiškyje	15	319	954	312	21	64	22
Kudirkos Naumiestyje	18	295	892	306	16	50	17
Kaime	89	3593	12023	3161	40	135	36
Vilkaviškio r.	289	11950	40658	11161	41	141	39
Mieste	169	6946	23259	6505	41	138	39
Vilkaviškyje	165	6775	22644	6350	41	137	39
Kybartuose	4	171	615	155	43	154	39
Virbalyje	-	-	-	-	-	-	-
Kaime	120	5004	17399	4656	42	145	39

Apskritys, savivaldybės, miestai	Pastatų skaičius	Bendrasis plotas m^2	Tūris m^3	Pastatais užimtas žemės plotas m^2	Vidutinis vieno pastato		
					bendrasis plotas m^2	tūris m^3	užimtas žemės plotas m^2
PANEVĖŽIO APSKR.	**7145**	**282965**	**959809**	**255857**	**40**	**134**	**36**
Mieste	2008	54204	181373	54230	27	90	27
Kaime	5137	228761	778436	201627	45	152	39
Biržų r.	332	8723	28633	8819	26	86	27
Mieste	304	7883	25788	7934	26	85	26
Biržuose	295	7771	25458	7808	26	86	27
Vabalninke	9	112	330	126	12	37	14
Kaime	28	840	2845	885	30	102	32
Kupiškio r.	323	12915	42889	10450	40	133	32
Mieste	70	1675	5166	1500	24	74	21
Kupiškyje	70	1675	5166	1500	24	74	21
Subačiuje	-	-	-	-	-	-	-
Kaime	253	11240	37723	8950	44	149	35
Panevėžio m.	1008	24414	82517	25049	24	82	25
Panevėžio r.	4425	201008	685253	177324	45	155	40
Mieste Ramygaloje	-	-	-	-	-	-	-
Kaime	4425	201008	685253	177324	45	155	40
Pasvalio r.	417	13583	45801	13281	33	110	32
Mieste	401	12945	43585	12640	32	109	32
Pasvalyje	395	12611	42357	12372	32	107	31
Joniškėlyje	6	334	1228	268	56	205	45
Kaime	16	638	2216	641	40	139	40
Rokiškio r.	640	22322	74716	20934	35	117	33
Mieste	225	7287	24317	7107	32	108	32
Rokiškyje	225	7287	24317	7107	32	108	32
Obeliuose	-	-	-	-	-	-	-
Pandėlyje	-	-	-	-	-	-	-
Kaime	415	15035	50399	13827	36	121	33
ŠIAULIŲ APSKR.	**5833**	**313148**	**1106425**	**253557**	**54**	**190**	**44**
Mieste	3777	173701	609162	149868	46	161	40
Kaime	2056	139447	497263	103689	68	242	51
Akmenės r.	466	14910	51774	14002	32	111	30
Mieste	301	8971	30861	8483	30	103	28
Akmenėje	53	1375	4437	1407	26	84	27
Naujojoje Akmenėje	180	6166	21778	5464	34	121	30
Ventoje	68	1430	4646	1612	21	68	24
Kaime	165	5939	20913	5519	36	127	33

1.3.8. NEKILNOJAMOJO TURTO REGISTRE ĮREGISTRUOTI SODŲ PASKIRTIES PASTATAI

Apskritys, savivaldybės, miestai	Pastatų skaičius	Bendrasis plotas m^2	Tūris m^3	Pastatais užimtas žemės plotas m^2	Vidutinis vieno pastato		
					bendrasis plotas m^2	tūris m^3	užimtas žemės plotas m^2
Joniškio r.	250	8529	28959	8418	34	116	34
Mieste	250	8529	28959	8418	34	116	34
Joniškyje	244	8435	28710	8303	35	118	34
Žagarėje	6	94	249	115	16	42	23
Kaime	-	-	-	-	-	-	-
Kelmės r.	180	8458	31021	6987	47	172	39
Mieste	109	4471	15105	4007	41	139	37
Kelmėje	109	4471	15105	4007	41	139	37
Tytuvėnuose	-	-	-	-	-	-	-
Užventyje	-	-	-	-	-	-	-
Kaime	71	3987	15916	2980	56	224	42
Pakruojo r.	146	3085	10038	3395	21	69	23
Mieste	90	1749	5470	2031	19	61	23
Pakruojyje	90	1749	5470	2031	19	61	23
Linkuvoje	-	-	-	-	-	-	-
Kaime	56	1336	4568	1364	24	82	24
Radviliškio r.	332	19656	68603	15616	59	207	47
Mieste	327	19521	68179	15442	60	208	47
Radviliškyje	323	19322	67359	15272	60	209	47
Šeduvoje	4	199	820	170	50	205	43
Kaime	5	135	424	174	27	85	35
Šiaulių m.	2477	122164	431239	104068	49	174	42
Šiaulių r.	1982	136346	484791	101071	69	245	51
Mieste Kuršėnuose	223	8296	29349	7419	37	132	33
Kaime	1759	128050	455442	93652	73	259	53
TAURAGĖS APSKR.	**1857**	**76451**	**245580**	**71823**	**41**	**132**	**39**
Mieste	314	10787	32841	9509	34	105	30
Kaime	1543	65664	212739	62314	43	138	41
Jurbarko r.	643	26679	82327	24809	41	128	39
Mieste	305	10488	31845	9229	34	104	30
Jurbarke	292	10054	30537	8783	34	105	30
Smalininkuose	13	434	1308	446	33	101	34
Kaime	338	16191	50482	15580	48	149	46

Apskritys, savivaldybės, miestai	Pastatų skaičius	Bendrasis plotas m^2	Tūris m^3	Pastatais užimtas žemės plotas m^2	Vidutinis vieno pastato		
					bendrasis plotas m^2	tūris m^3	užimtas žemės plotas m^2
Pagėgių	10	331	1120	326	33	112	33
Mieste	9	299	996	280	33	111	31
Pagėgiuose	9	299	996	280	33	111	31
Panemunėje	-	-	-	-	-	-	-
Kaime	1	32	124	46	32	124	46
Šilalės r.	191	9406	30456	7009	49	159	38
Mieste Šilalėje	-	-	-	-	-	-	-
Kaime	191	9406	30456	7009	49	159	38
Tauragės r.	1013	40035	131677	39679	40	130	39
Mieste	-	-	-	-	-	-	-
Tauragėje	-	-	-	-	-	-	-
Skaudvilėje	-	-	-	-	-	-	-
Kaime	1013	40035	131677	39679	40	130	39
TELŠIŲ APSKR.	**2814**	**136154**	**463539**	**113297**	**48**	**165**	**40**
Mieste	841	34590	116108	29333	41	138	35
Kaime	1973	101564	347431	83964	51	176	43
Mažeikių r.	1323	61648	211460	54489	47	160	41
Mieste	370	15909	52917	13666	43	143	37
Mažeikiuose	370	15909	52917	13666	43	143	37
Sedoje	-	-	-	-	-	-	-
Viekšniuose	-	-	-	-	-	-	-
Kaime	953	45739	158543	40823	48	166	43
Plungės r.	478	25752	88072	20197	54	184	42
Mieste Plungėje	123	5157	17457	4300	42	142	35
Kaime	355	20595	70615	15897	58	199	45
Rietavo	12	267	906	325	22	76	27
Mieste Rietave	-	-	-	-	-	-	-
Kaime	12	267	906	325	22	76	27
Telšių r.	1001	48487	163101	38286	48	163	38
Mieste	348	13524	45734	11367	39	131	33
Telšiuose	348	13524	45734	11367	39	131	33
Varniuose	-	-	-	-	-	-	-
Kaime	653	34963	117367	26919	54	180	41

1.3.8. NEKILNOJAMOJO TURTO REGISTRE ĮREGISTRUOTI SODŲ PASKIRTIES PASTATAI

Apskritys, savivaldybės, miestai	Pastatų skaičius	Bendrasis plotas m^2	Tūris m^3	Pastatais užimtas žemės plotas m^2	Vidutinis vieno pastato		
					bendrasis plotas m^2	tūris m^3	užimtas žemės plotas m^2
UTENOS APSKR.	**3420**	**174003**	**583420**	**143557**	**51**	**171**	**42**
Mieste	607	30630	102395	24071	50	169	40
Kaime	2813	143373	481025	119486	51	171	43
Anykščių r.	510	25528	86361	20786	50	169	41
Mieste	136	5928	19727	4971	44	145	37
Anykščiuose	135	5911	19666	4952	44	146	37
Kavarske	-	-	-	-	-	-	-
Troškūnuose	1	17	61	19	17	61	19
Kaime	374	19600	66634	15815	52	178	42
Ignalinos r.	264	16830	54967	11961	64	208	46
Mieste	149	8714	28716	6450	58	193	43
Ignalinoje	148	8673	28606	6417	59	193	43
Dūkšte	1	41	110	33	41	110	33
Kaime	115	8116	26251	5511	71	228	49
Molėtų r.	305	19203	66628	14858	63	218	49
Mieste Molėtuose	85	5127	18137	4289	60	213	50
Kaime	220	14076	48491	10569	64	220	48
Utenos r.	1199	64028	212174	47400	53	177	40
Mieste Utenoje	189	10256	34243	7692	54	181	41
Kaime	1010	53772	177931	39708	53	176	39
Visagino	898	37061	125469	34914	41	140	39
Mieste Visagine	-	-	-	-	-	-	-
Kaime	898	37061	125469	34914	41	140	39
Zarasų r.	244	11353	37821	13638	47	155	56
Mieste	48	605	1572	669	13	33	14
Zarasuose	48	605	1572	669	13	33	14
Dusetose	-	-	-	-	-	-	-
Kaime	196	10748	36249	12969	55	185	67
VILNIAUS APSKR.	**22427**	**1616255**	**5621784**	**1254944**	**72**	**251**	**56**
Mieste	12701	857054	2983723	681580	67	235	54
Kaime	9726	759201	2638061	573364	78	271	59
Elektrėnų	667	50652	172744	39080	76	259	59
Mieste	70	2853	9925	2672	41	142	38
Elektrėnuose	70	2853	9925	2672	41	142	38
Vievyje	-	-	-	-	-	-	-
Kaime	597	47799	162819	36408	80	273	61

Apskritys, savivaldybės, miestai	Pastatų skaičius	Bendrasis plotas m^2	Tūris m^3	Pastatais užimtas žemės plotas m^2	Vidutinis vieno pastato		
					bendrasis plotas m^2	tūris m^3	užimtas žemės plotas m^2
Šalčininkų r.	223	13370	50328	11694	60	226	52
Mieste	99	5733	21478	5227	58	217	53
Šalčininkuose	99	5733	21478	5227	58	217	53
Baltojoje Vokėje	-	-	-	-	-	-	-
Eišiškėse	-	-	-	-	-	-	-
Kaime	124	7637	28850	6467	62	233	52
Širvintų r.	331	13946	47629	12857	42	144	39
Mieste Širvintose	25	971	3449	934	39	138	37
Kaime	306	12975	44180	11923	42	144	39
Švenčionių r.	261	12288	43351	11025	47	166	42
Mieste	142	6163	22237	5795	43	157	41
Švenčionyse	105	4546	16158	4166	43	154	40
Pabradėje	37	1617	6079	1629	44	164	44
Švenčionėliuose	-	-	-	-	-	-	-
Kaime	119	6125	21114	5230	51	177	44
Trakų r.	1521	115604	394226	86646	76	259	57
Mieste	100	4229	13859	3674	42	139	37
Trakuose	-	-	-	-	-	-	-
Lentvaryje	100	4229	13859	3674	42	139	37
Rūdiškėse	-	-	-	-	-	-	-
Kaime	1421	111375	380367	82972	78	268	59
Ukmergės r.	1019	52002	170072	40853	51	167	40
Mieste Ukmergėje	351	12991	41788	11372	37	119	32
Kaime	668	39011	128284	29481	58	192	44
Vilniaus m.	11914	824114	2870987	651906	69	241	55
Vilniuje	11709	811723	2829156	642944	69	242	55
Grigiškėse	205	12391	41831	8962	60	204	44
Vilniaus r.	6491	534279	1872447	400883	82	288	62
Mieste Nemenčinėje	-	-	-	-	-	-	-
Kaime	6491	534279	1872447	400883	82	288	62

1.3.9. NEKILNOJAMOJO TURTO REGISTRE ĮREGISTRUOTI SPECIALIOSIOS, RELIGINĖS IR KITOS PASKIRTIES PASTATAI

Apskritys, savivaldybės, miestai	Pastatų skaičius	Bendrasis plotas m^2	Tūris m^3	Pastatais užimtas žemės plotas m^2	Vidutinis vieno pastato		
					bendrasis plotas m^2	tūris m^3	užimtas žemės plotas m^2
RESPUBLIKOJE, IŠ VISO	**20797**	**4286410**	**28237759**	**3616181**	**206**	**1358**	**185**
Mieste	9940	2043789	13735796	1708957	206	1382	183
Kaime	10857	2242621	14501963	1907224	207	1336	186
ALYTAUS APSKR.	**1609**	**236717**	**1421834**	**205615**	**147**	**884**	**142**
Mieste	608	119561	769664	103358	197	1266	181
Kaime	1001	117156	652170	102257	117	652	117
Alytaus m.	326	74164	480289	61477	227	1473	200
Alytaus r.	553	56570	304651	52769	102	551	112
Mieste	41	6795	47741	6098	166	1164	185
Dauguose	18	3910	26970	3368	217	1498	225
Simne	23	2885	20771	2730	125	903	152
Kaime	512	49775	256910	46671	97	502	107
Druskininkų	201	25932	161038	23700	129	801	135
Mieste Druskininkuose	101	12962	77971	13209	128	772	139
Kaime	100	12970	83067	10491	130	831	130
Lazdijų r.	239	41721	238057	34301	175	996	154
Mieste	59	14822	98688	12237	251	1673	222
Lazdijuose	42	12214	63733	9206	291	1517	236
Veisėjuose	17	2608	34955	3031	153	2056	189
Kaime	180	26899	139369	22064	149	774	131
Varėnos r.	290	38330	237799	33368	132	820	125
Mieste Varėnoje	81	10818	64975	10337	134	802	128
Kaime	209	27512	172824	23031	132	827	124
KAUNO APSKR.	**4697**	**1110756**	**7047976**	**820856**	**236**	**1501**	**211**
Mieste	2430	631643	4237471	439088	260	1744	221
Kaime	2267	479113	2810505	381768	211	1240	202
Birštono	56	6341	38560	5851	113	689	119
Mieste Birštone	32	3887	23938	3880	121	748	139
Kaime	24	2454	14622	1971	102	609	94
Jonavos r.	594	156295	974157	108492	263	1640	233
Mieste Jonavoje	178	25648	164863	16417	144	926	132
Kaime	416	130647	809294	92075	314	1945	269
Kaišiadorių r.	482	94202	511868	77979	195	1062	188
Mieste	112	15802	114431	12359	141	1022	131
Kaišiadoryse	85	12792	92928	11226	150	1093	152
Žiežmariuose	27	3010	21503	1133	111	796	57
Kaime	370	78400	397437	65620	212	1074	204

Apskritys, savivaldybės, miestai	Pastatų skaičius	Bendrasis plotas m^2	Tūris m^3	Pastatais užimtas žemės plotas m^2	Vidutinis vieno pastato		
					bendrasis plotas m^2	tūris m^3	užimtas žemės plotas m^2
Kauno m.	1603	460222	3027846	315666	287	1889	249
Kauno r.	786	158142	978403	123960	201	1245	201
Mieste	71	17879	104600	12797	252	1473	200
Ežerėlyje	20	3073	16842	2857	154	842	159
Garliavoje	41	13235	79398	8081	323	1937	218
Vilkijoje	10	1571	8360	1859	157	836	207
Kaime	715	140263	873803	111163	196	1222	201
Kėdainių r.	608	154624	1044817	118083	254	1718	207
Mieste Kėdainiuose	278	86751	665045	60251	312	2392	222
Kaime	330	67873	379772	57832	206	1151	193
Prienų r.	303	44183	248336	33259	146	820	142
Mieste	85	12989	76695	7488	153	902	112
Prienuose	66	8347	48594	6068	126	736	119
Jiezne	19	4642	28101	1420	244	1479	89
Kaime	218	31194	171641	25771	143	787	153
Raseinių r.	265	36747	223989	37566	139	845	144
Mieste	71	8465	60053	10230	119	846	144
Raseiniuose	42	4495	34150	5722	107	813	136
Ariogaloje	29	3970	25903	4508	137	893	155
Kaime	194	28282	163936	27336	146	845	144
KLAIPĖDOS APSKR.	**1946**	**304254**	**1794989**	**288799**	**156**	**922**	**150**
Mieste	1171	207416	1243316	182796	177	1062	158
Kaime	775	96838	551673	106003	125	712	138
Klaipėdos m.	644	131658	789172	110697	204	1225	175
Klaipėdos r.	362	42883	242064	47668	118	669	132
Mieste	63	8346	50042	8322	132	794	132
Gargždуose	52	7109	43812	7099	137	843	137
Priekulėje	11	1237	6230	1223	112	566	111
Kaime	299	34537	192022	39346	116	642	132
Kretingos r.	280	34606	209542	35766	124	748	129
Mieste	100	17850	121866	17475	179	1219	175
Kretingoje	87	14872	98365	14470	171	1131	166
Salantuose	13	2978	23501	3005	229	1808	231
Kaime	180	16756	87676	18291	93	487	103

1.3.9. NEKILNOJAMOJO TURTO REGISTRE ĮREGISTRUOTI SPECIALIOSIOS, RELIGINĖS IR KITOS PASKIRTIES PASTATAI

Apskritys, savivaldybės, miestai	Pastatų skaičius	Bendrasis plotas m^2	Tūris m^3	Pastatais užimtas žemės plotas m^2	Vidutinis vieno pastato		
					bendrasis plotas m^2	tūris m^3	užimtas žemės plotas m^2
Neringos m.	83	11455	60512	8633	138	729	104
Palangos m.	166	23667	138838	23760	143	836	144
Skuodo r.	111	16056	102128	16033	145	920	144
Mieste Skuode	30	4647	26997	3955	155	900	132
Kaime	81	11409	75131	12078	141	928	149
Šilutės r.	300	43929	252733	46242	146	842	154
Mieste Šilutėje	85	9793	55889	9954	115	658	117
Kaime	215	34136	196844	36288	159	916	169
MARIJAMPOLĖS APSKR.	**1570**	**241593**	**1427347**	**237566**	**154**	**909**	**152**
Mieste	586	104332	652076	91443	178	1113	156
Kaime	984	137261	775271	146123	139	788	150
Kalvarijos	127	19681	112258	21815	155	884	172
Mieste Kalvarijoje	45	7377	46886	7514	164	1042	167
Kaime	82	12304	65372	14301	150	797	174
Kazlų Rūdos	139	23101	128992	23421	166	928	170
Mieste Kazlų Rūdoje	60	7308	43008	7477	122	717	125
Kaime	79	15793	85984	15944	200	1088	204
Marijampolės	436	93748	548078	81436	215	1257	190
Mieste Marijampolėje	227	52816	309884	40624	233	1365	180
Kaime	209	40932	238194	40812	196	1140	201
Šakių r.	375	57339	330304	59896	153	881	160
Mieste	83	13769	100826	14269	166	1215	172
Šakiuose	47	7786	47251	7482	166	1005	159
Gelgaudiškyje	17	1964	13252	2174	116	780	128
Kudirkos Naumiestyje	19	4019	40323	4613	212	2122	243
Kaime	292	43570	229478	45627	149	786	157
Vilkaviškio r.	493	47724	307715	50998	97	624	103
Mieste	171	23062	151472	21559	135	886	126
Vilkaviškyje	81	10890	78125	10577	134	965	131
Kybartuose	75	10883	66207	9698	145	883	129
Virbalyje	15	1289	7140	1284	86	476	86
Kaime	322	24662	156243	29439	77	485	91

Apskritys, savivaldybės, miestai	Pastatų skaičius	Bendrasis plotas m^2	Tūris m^3	Pastatais užimtas žemės plotas m^2	Vidutinis vieno pastato		
					bendrasis plotas m^2	tūris m^3	užimtas žemės plotas m^2
PANEVĖŽIO APSKR.	**1749**	**326474**	**1871431**	**312272**	**187**	**1070**	**181**
Mieste	485	105278	697119	95523	217	1437	199
Kaime	1264	221196	1174312	216749	175	929	173
Biržų r.	201	37988	242867	39097	189	1208	195
Mieste	33	9911	79675	8966	300	2414	272
Biržuose	29	8707	66335	7398	300	2287	255
Vabalninke	4	1204	13340	1568	301	3335	392
Kaime	168	28077	163192	30131	167	971	179
Kupiškio r.	192	40542	197723	32486	211	1030	171
Mieste	43	11280	83870	8576	262	1950	204
Kupiškyje	34	10687	80434	7824	314	2366	237
Subačiuje	9	593	3436	752	66	382	84
Kaime	149	29262	113853	23910	196	764	162
Panevėžio m.	214	52069	315604	45892	243	1475	217
Panevėžio r.	512	91761	474975	92859	179	928	184
Mieste Ramygaloje	11	2525	22798	2496	230	2073	227
Kaime	501	89236	452177	90363	178	903	183
Pasvalio r.	257	44888	249358	44976	175	970	178
Mieste	51	7917	56610	9157	155	1110	180
Pasvalyje	42	6463	43194	7455	154	1028	178
Joniškėlyje	9	1454	13416	1702	162	1491	189
Kaime	206	36971	192748	35819	179	936	178
Rokiškio r.	373	59226	390904	56962	159	1048	154
Mieste	133	21576	138562	20436	162	1042	156
Rokiškyje	109	13018	90146	13811	119	827	128
Obeliuose	15	7180	37672	5067	479	2511	362
Pandėlyje	9	1378	10744	1558	153	1194	173
Kaime	240	37650	252342	36526	157	1051	152
ŠIAULIŲ APSKR.	**1800**	**280876**	**1723910**	**280838**	**156**	**958**	**157**
Mieste	826	146336	927922	137099	177	1123	167
Kaime	974	134540	795988	143739	138	817	148
Akmenės r.	227	24930	170413	24721	110	751	110
Mieste	96	13972	106181	12354	146	1106	131
Akmenėje	7	1022	16744	1154	146	2392	192
Naujojoje Akmenėje	48	7786	59684	6927	162	1243	144
Ventoje	41	5164	29753	4273	126	726	107
Kaime	131	10958	64232	12367	84	490	94

1.3.9. NEKILNOJAMOJO TURTO REGISTRE ĮREGISTRUOTI SPECIALIOSIOS, RELIGINĖS IR KITOS PASKIRTIES PASTATAI

Apskritys, savivaldybės, miestai	Pastatų skaičius	Bendrasis plotas m^2	Tūris m^3	Pastatais užimtas žemės plotas m^2	Vidutinis vieno pastato		
					bendrasis plotas m^2	tūris m^3	užimtas žemės plotas m^2
Joniškio r.	212	28874	168388	31714	136	794	150
Mieste	75	10716	76759	11355	143	1023	151
Joniškyje	56	8197	60519	8495	146	1081	152
Žagarėje	19	2519	16240	2860	133	855	151
Kaime	137	18158	91629	20359	133	669	150
Kelmės r.	208	33134	213571	34343	159	1027	165
Mieste	66	8713	66146	9866	132	1002	149
Kelmėje	33	5251	42686	5991	159	1294	182
Tytuvėnuose	27	2061	16687	2764	76	618	102
Užventyje	6	1401	6773	1111	234	1129	185
Kaime	142	24421	147425	24477	172	1038	172
Pakruojo r.	142	18374	124900	22998	129	880	162
Mieste	33	3988	26493	4970	121	803	151
Pakruojyje	26	2494	15227	2939	96	586	113
Linkuvoje	7	1494	11266	2031	213	1609	290
Kaime	109	14386	98407	18028	132	903	165
Radviliškio r.	230	33453	184539	32405	145	802	142
Mieste	64	10653	55415	8447	166	866	132
Radviliškyje	47	9714	51251	7085	207	1090	151
Šeduvoje	17	939	4164	1362	55	245	80
Kaime	166	22800	129124	23958	137	778	146
Šiaulių m.	417	80257	484125	74482	192	1161	179
Šiaulių r.	364	61854	377974	60175	170	1038	167
Mieste Kuršėnuose	75	18037	112803	15625	240	1504	208
Kaime	289	43817	265171	44550	152	918	156
TAURAGĖS APSKR.	**821**	**133365**	**778774**	**136452**	**162**	**949**	**169**
Mieste	232	47606	293965	43645	205	1267	192
Kaime	589	85759	484809	92807	146	823	160
Jurbarko r.	253	36061	207567	38453	143	820	153
Mieste	53	8649	59184	8781	163	1117	169
Jurbarke	48	8164	56772	8278	170	1183	176
Smalininkuose	5	485	2412	503	97	482	101
Kaime	200	27412	148383	29672	137	742	148

Apskritys, savivaldybės, miestai	Pastatų skaičius	Bendrasis plotas m^2	Tūris m^3	Pastatais užimtas žemės plotas m^2	Vidutinis vieno pastato		
					bendrasis plotas m^2	tūris m^3	užimtas žemės plotas m^2
Pagėgių	93	17152	92676	18415	184	997	198
Mieste	19	2535	12588	2691	133	663	142
Pagėgiuose	16	2471	12379	2610	154	774	163
Panemunėje	3	64	209	81	21	70	27
Kaime	74	14617	80088	15724	198	1082	212
Šilalės r.	156	22470	163526	26535	144	1048	171
Mieste Šilalėje	20	4571	31646	5229	229	1582	261
Kaime	136	17899	131880	21306	132	970	158
Tauragės r.	319	57682	315005	53049	181	987	173
Mieste	140	31851	190547	26944	228	1361	198
Tauragėje	126	29781	178857	24649	236	1420	200
Skaudvilėje	14	2070	11690	2295	148	835	177
Kaime	179	25831	124458	26105	144	695	153
TELŠIŲ APSKR.	**1028**	**191775**	**1347825**	**186481**	**187**	**1311**	**182**
Mieste	392	85472	730660	80746	218	1864	206
Kaime	636	106303	617165	105735	167	970	168
Mažeikių r.	312	45603	282806	45473	146	906	146
Mieste	118	16965	98655	16239	144	836	138
Mažeikiuose	99	13695	70036	12822	138	707	130
Sedoje	8	1072	7273	902	134	909	113
Viekšniuose	11	2198	21346	2515	200	1941	229
Kaime	194	28638	184151	29234	148	949	151
Plungės r.	330	59566	536477	61760	181	1626	189
Mieste Plungėje	125	26395	354292	29652	211	2834	237
Kaime	205	33171	182185	32108	162	889	160
Rietavo	65	9782	63533	10475	150	977	164
Mieste Rietave	15	3185	24964	3389	212	1664	226
Kaime	50	6597	38569	7086	132	771	145
Telšių r.	321	76824	465009	68773	239	1449	214
Mieste	134	38927	252749	31466	291	1886	235
Telšiuose	118	35915	230609	28467	304	1954	241
Varniuose	16	3012	22140	2999	188	1384	187
Kaime	187	37897	212260	37307	203	1135	200

1.3.9. NEKILNOJAMOJO TURTO REGISTRE ĮREGISTRUOTI SPECIALIOSIOS, RELIGINĖS IR KITOS PASKIRTIES PASTATAI

Apskritys, savivaldybės, miestai	Pastatų skaičius	Bendrasis plotas m^2	Tūris m^3	Pastatais užimtas žemės plotas m^2	Vidutinis vieno pastato		
					bendrasis plotas m^2	tūris m^3	užimtas žemės plotas m^2
UTENOS APSKR.	**990**	**608819**	**5484963**	**311069**	**615**	**5540**	**316**
Mieste	260	73543	496684	65287	283	1910	252
Kaime	730	535276	4988279	245782	733	6833	339
Anykščių r.	204	32679	233393	34983	160	1144	171
Mieste	68	13602	113473	13517	200	1669	199
Anykščiuose	58	8655	77484	9456	149	1336	163
Kavarske	5	1513	9269	1063	303	1854	213
Troškūnuose	5	3434	26720	2998	687	5344	600
Kaime	136	19077	119920	21466	140	882	158
Ignalinos r.	120	20683	149478	21815	172	1246	183
Mieste	31	5962	39752	5813	192	1282	188
Ignalinoje	22	4732	30621	4573	215	1392	208
Dūkšte	9	1230	9131	1240	137	1015	138
Kaime	89	14721	109726	16002	165	1233	182
Molėtų r.	156	21246	142097	21951	136	911	142
Mieste Molėtuose	26	3776	31730	3845	145	1220	148
Kaime	130	17470	110367	18106	134	849	140
Utenos r.	195	40474	262470	42939	208	1346	221
Mieste Utenoje	72	16602	130999	18670	231	1819	263
Kaime	123	23872	131471	24269	194	1069	197
Visagino	188	469943	4511570	163771	2500	23998	876
Mieste Visagine	35	26458	127871	17081	756	3653	488
Kaime	153	443485	4383699	146690	2899	28652	965
Zarasų r.	127	23794	185955	25610	187	1464	205
Mieste	28	7143	52859	6361	255	1888	227
Zarasuose	19	5389	39917	4252	284	2101	224
Dusetose	9	1754	12942	2109	195	1438	234
Kaime	99	16651	133096	19249	168	1344	198
VILNIAUS APSKR.	**4587**	**851781**	**5338710**	**836233**	**186**	**1164**	**188**
Mieste	2950	522602	3686919	469972	177	1250	166
Kaime	1637	329179	1651791	366261	201	1009	227
Elektrėnų	369	148618	756178	182602	403	2049	500
Mieste	139	25220	284119	27921	181	2044	202
Elektrėnuose	75	18572	237403	20254	248	3165	274
Vievyje	64	6648	46716	7667	104	730	120
Kaime	230	123398	472059	154681	537	2052	681

Apskritys, savivaldybės, miestai	Pastatų, iš viso			Pastatais užimtas žemės plotas m^2	Vidutiniškai vieno pastato		
	skaičius	plotas m^2	tūris m^3		bendras plotas m^2	tūris m^3	užimtas žemės plotas m^2
Šalčininkų r.	310	31919	202416	33865	103	653	112
Mieste	71	8576	61641	9124	121	868	132
Šalčininkuose	40	4359	25799	4110	109	645	108
Baltojoje Vokėje	7	743	4554	738	106	651	105
Eišiškėse	24	3474	31288	4276	145	1304	178
Kaime	239	23343	140775	24741	98	589	106
Širvintų r.	132	18467	114163	18840	140	865	144
Mieste Širvintose	39	4922	28641	4929	126	734	126
Kaime	93	13545	85522	13911	146	920	151
Švenčionių r.	242	35199	224189	40085	145	926	166
Mieste	101	14818	112330	17330	147	1112	172
Švenčionyse	23	3375	30528	4438	147	1327	193
Pabradėje	49	7329	51356	7659	150	1048	156
Švenčionėliuose	29	4114	30446	5233	142	1050	180
Kaime	141	20381	111859	22755	145	793	163
Trakų r.	352	74607	397826	71975	212	1130	208
Mieste	131	21469	141149	22868	164	1077	177
Trakuose	51	10259	59174	11019	201	1160	216
Lentvaryje	51	7623	52437	7602	149	1028	152
Rūdiškėse	29	3587	29538	4247	124	1019	152
Kaime	221	53138	256677	49107	240	1161	226
Ukmergės r.	207	40383	235427	39815	195	1137	198
Mieste Ukmergėje	83	22642	136587	21186	273	1646	255
Kaime	124	17741	98840	18629	143	797	158
Vilniaus m.	2346	418746	2885664	359632	178	1230	161
Vilniuje	2313	408363	2808406	351929	177	1214	160
Grigiškėse	33	10383	77258	7703	315	2341	241
Vilniaus r.	629	83842	522847	89419	133	831	143
Mieste Nemenčinėje	40	6209	36788	6982	155	920	175
Kaime	589	77633	486059	82437	132	825	141

2. NEKILNOJAMOJO TURTO REGISTRE ĮREGISTRUOTI PASTATAI PAGAL NUOSAVYBĖS TEISES Į JUOS

Eil. Nr.	Pastatų naudojimo paskirtis	Valstybės nuosavybė			Savivaldybių nuosavybė			Juridinių asmenų nuosavybė			Fizinių asmenų nuosavybė			Kita* nuosavybė		
		skaičius	plotas m^2	tūris m^3	skaičius	plotas m^2	tūris m^3	skaičius	plotas m^2	tūris m^3	skaičius	plotas m^2	tūris m^3	skaičius	plotas m^2	tūris m^3
1.	**Pastatų, iš viso**	**16705**	**-**	**47966179**	**21191**	**-**	**46032934**	**92462**	**-**	**266863199**	**2156288**	**-**	**441780436**	**126169**	**-**	**296545168**
1.1.	Pastatai be pagalbinio ūkio paskirties pastatų	11778	9156816	46999181	11451	9751032	45014169	68437	42555693	259055046	547818	72344600	281471349	66861	71391726	289967569
1.1.1.	Negyvenamieji pastatai be pagalbinio ūkio paskirties pastatų	10736	8151587	43092854	9825	9226300	42946381	64518	41321647	254209764	114052	19167878	83361013	16029	15680137	75229212
2.	**Gyvenamieji pastatai**	**1042**	**1005229**	**3906327**	**1626**	**524732**	**2067788**	**3919**	**1234046**	**4845282**	**433766**	**53176722**	**198110336**	**50832**	**55711589**	**214738357**
2.1.	Vieno ir dviejų butų gyvenamieji namai	613	91378	363613	1218	135275	505215	3318	517159	1999131	432738	52891802	197001984	13986	1983206	7642347
2.2.	Trijų ir daugiau butų (daugiabučiai) gyvenamieji namai	126	149107	559874	169	106904	424993	341	512926	2014177	946	232030	906717	35955	51394877	198240961
2.3.	Gyvenamieji namai įvairioms socialinėms grupėms	303	764744	2982840	239	282553	1137580	260	203961	831974	82	52890	201635	891	2333506	8855049
3.	**Negyvenamieji pastatai**	**15663**	**-**	**44059852**	**19565**	**-**	**43965146**	**88543**	**-**	**262017917**	**1722522**	**-**	**243670100**	**75337**	**-**	**81806811**
3.1.	Administracinės paskirties pastatai	1485	1492952	6943419	753	438164	2025242	4789	3765576	17005340	1373	532062	2350940	1603	2781470	12357297
3.2.	Viešbučių, prekybos, paslaugų, maitinino ir poilsio paskirties pastatai	782	330298	1484513	525	195805	1265814	7743	5037746	27790246	7041	1316495	5395576	1453	2433842	11902607
3.3.	Gamybos, pramonės, sandėliavimo, transporto ir garažų paskirties pastatai	4413	1835839	10384387	1780	376672	1792638	33763	23564665	165246406	17733	5933101	31744256	10489	8665686	42393811
3.4.	Kultūros, mokslo ir sporto paskirties pastatai	996	2222849	11354796	4288	6776901	31286723	842	946143	5308931	664	304240	1451384	553	815988	4188004
3.5.	Gydymo paskirties pastatai	386	962185	4177868	670	1175194	5171682	363	406834	1843823	202	73238	322449	218	249424	1149406
3.6.	Pagalbinio ūkio paskirties pastatai	4927	-	966998	9740	-	1018765	24025	-	7808153	1608470	-	160309087	59308	-	6577599
3.7.	Žemės ūkio (fermų, ūkio, šiltnamių) paskirties pastatai	310	163844	671212	167	40416	176520	4279	5420718	21788600	8257	5984349	24205334	610	474610	1884853
3.8.	Sodų paskirties pastatai	3	221	772	-	-	-	75	5039	17315	75349	4512804	15452355	406	25767	66946
3.9.	Specialiosios, religinės ir kitos paskirties pastatai	2361	1143399	8075887	1642	223148	1227762	12664	2174926	15209103	3433	511589	2438719	697	233350	1286288

* - Bendroji fizinių ir juridinių asmenų, valstybės ir savivaldybių, valstybės ir fizinių bei juridinių asmenų, savivaldybių ir fizinių bei juridinių asmenų nuosavybė. Taip pat įrašyti pastatai, kuriems nuosavybės teisės neįregistruotos.

NEKILNOJAMOJO TURTO REGISTRE ĮREGISTRUOTŲ PASTATŲ (BE PAGALBINIO ŪKIO) PASISKIRSTYMAS PAGAL NUOSAVYBĖS TEISES Į JUOS

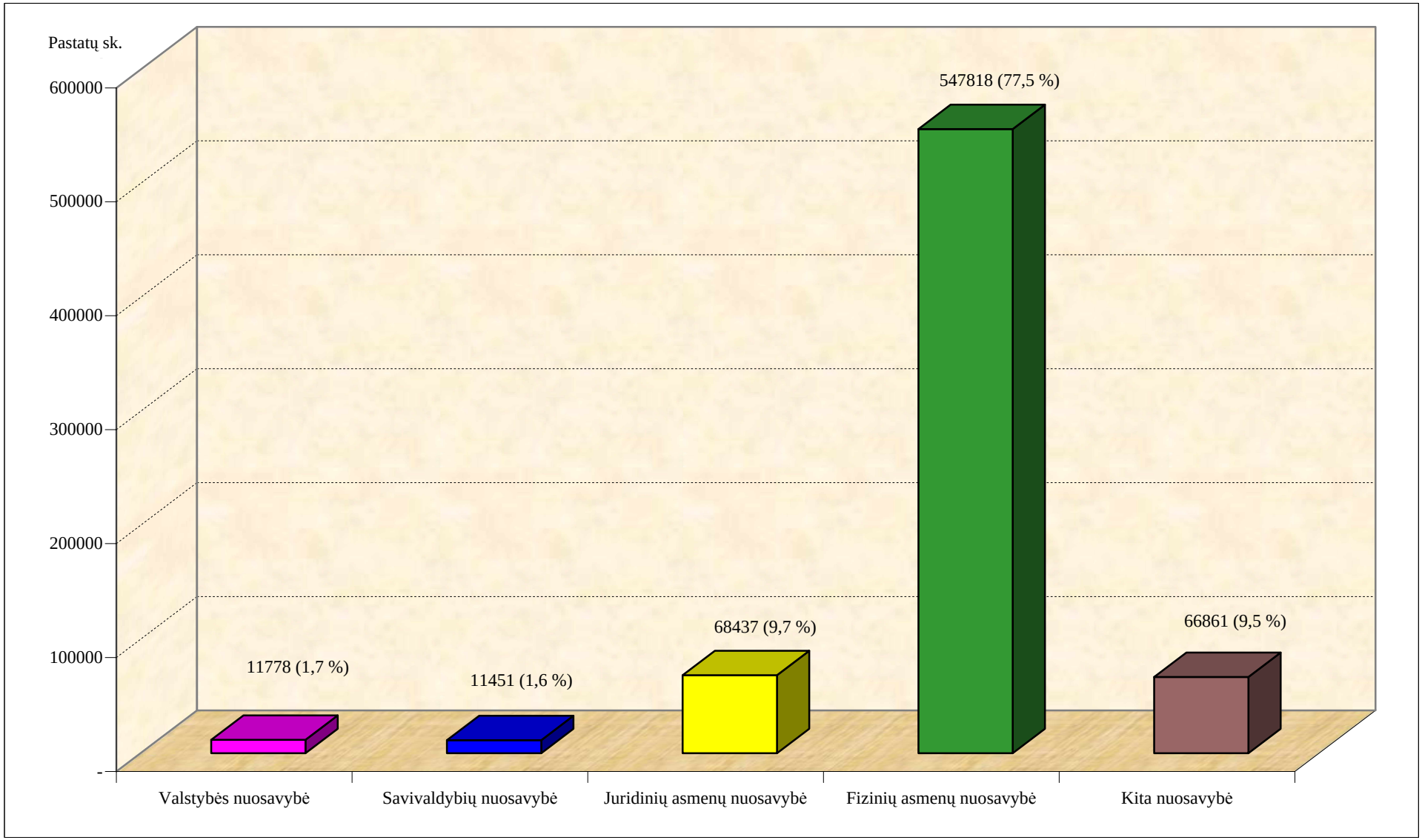

2.1. NEKILNOJAMOJO TURTO REGISTRE ĮREGISTRUOTI PASTATAI PAGAL NUOSAVYBĖS TEISES Į JUOS, IŠ VISO

Apskritys ir savivaldybės	Valstybės nuosavybė			Savivaldybių nuosavybė			Juridinių asmenų nuosavybė			Fizinių asmenų nuosavybė			Kita* nuosavybė		
	skaičius	plotas m^2	tūris m^3	skaičius	plotas m^2	tūris m^3	skaičius	plotas m^2	tūris m^3	skaičius	plotas m^2	tūris m^3	skaičius	plotas m^2	tūris m^3
Respublikoje, iš viso	**16705**	**-**	**47966179**	**21191**	**-**	**46032934**	**92462**	**-**	**266863199**	**2156288**	**-**	**441780436**	**126169**	**-**	**296545168**
Alytaus apskr.	**1039**	**-**	**1964139**	**1209**	**-**	**3319882**	**4962**	**-**	**14630634**	**152166**	**-**	**28757905**	**16169**	**-**	**14471978**
Alytaus m.	263	-	876747	275	-	1178117	1217	-	7534701	7568	-	2777666	1152	-	7517074
Alytaus raj.	131	-	179149	218	-	267751	1093	-	1646472	52303	-	10450534	8572	-	1742305
Druskininkų	168	-	262887	132	-	1045782	745	-	2123618	13600	-	2720544	1088	-	2481214
Lazdijų raj.	177	-	250750	298	-	302280	788	-	938172	38526	-	6714644	2103	-	936330
Varėnos raj.	300	-	394606	286	-	525952	1119	-	2387671	40169	-	6094517	3254	-	1795055
Kauno apskr.	**3553**	**-**	**10435097**	**3442**	**-**	**8261831**	**17734**	**-**	**57688094**	**337205**	**-**	**79038693**	**25695**	**-**	**62678758**
Birštono	33	-	27318	47	-	161392	180	-	345858	4687	-	953197	776	-	591625
Jonavos raj.	277	-	805498	366	-	710483	2093	-	6588920	27118	-	5428784	1684	-	4735292
Kaišiadorių raj.	463	-	900552	241	-	475185	1564	-	3906452	39416	-	7394809	1769	-	1812291
Kauno m.	1493	-	5881079	1135	-	4207473	6438	-	27545564	55713	-	18241636	8396	-	42442488
Kauno raj.	581	-	1830506	446	-	708937	2515	-	7455301	73769	-	18907930	4330	-	4854623
Kėdainių raj.	384	-	597424	497	-	864364	2343	-	7304220	48034	-	9422785	5269	-	4897686
Prienų raj.	199	-	216944	241	-	480903	1060	-	1765528	42088	-	9067238	2266	-	1437055
Raseinių raj.	123	-	175776	469	-	653094	1541	-	2776251	46380	-	9622314	1205	-	1907698
Klaipėdos apskr.	**1502**	**-**	**3867202**	**1776**	**-**	**5104525**	**9175**	**-**	**31317146**	**150008**	**-**	**36563656**	**12519**	**-**	**34195973**
Klaipėdos m.	517	-	2241204	392	-	2293444	3097	-	18833043	8238	-	3147179	3028	-	21520234
Klaipėdos raj.	155	-	182329	268	-	561346	1429	-	4273852	42252	-	10088907	2302	-	2423322
Kretingos raj.	126	-	222101	247	-	506379	1099	-	2378013	33884	-	7838690	1826	-	2143179
Neringos	105	-	78919	27	-	62016	259	-	314814	345	-	160041	257	-	630883
Palangos m.	212	-	576638	149	-	427579	1077	-	1427443	5039	-	1746295	787	-	3027884
Skuodo raj.	146	-	104883	320	-	422500	835	-	891749	32147	-	5828858	1235	-	749188
Šilutės raj.	241	-	461128	373	-	831261	1379	-	3198232	28103	-	7753686	3084	-	3701283
Marijampolės apskr.	**859**	**-**	**1666538**	**1557**	**-**	**2713301**	**6259**	**-**	**12843916**	**151089**	**-**	**30311262**	**12308**	**-**	**10992641**
Kalvarijos	48	-	63574	150	-	213424	493	-	758340	14485	-	2691830	912	-	554542
Kazlų Rūdos	107	-	156536	172	-	193934	496	-	1507093	15831	-	2594636	1469	-	802892
Marijampolės	281	-	911410	313	-	1009590	2077	-	6109106	34740	-	8043993	2880	-	5563490
Šakių raj.	216	-	176904	473	-	573143	1689	-	2559110	43766	-	8448338	3950	-	1604813
Vilkaviškio raj.	207	-	358114	449	-	723210	1504	-	1910267	42267	-	8532465	3097	-	2466904
Panevėžio apskr.	**1451**	**-**	**2732496**	**2557**	**-**	**4498796**	**9738**	**-**	**25589386**	**249908**	**-**	**49400103**	**7370**	**-**	**20429412**
Biržų raj.	181	-	352030	297	-	535463	1456	-	1970408	44378	-	8822111	840	-	1423180
Kupiškio raj.	196	-	201030	492	-	548052	951	-	1408808	31417	-	6210226	817	-	1429582
Panevėžio m.	233	-	1104729	297	-	1502103	2055	-	9632672	19720	-	5327204	1693	-	11888910
Panevėžio raj.	400	-	398108	725	-	574671	2281	-	5768917	60157	-	12297383	1685	-	1716538
Pasvalio raj.	174	-	351206	336	-	594413	1419	-	3035238	43563	-	7962875	1121	-	1598827
Rokiškio raj.	267	-	325393	410	-	744094	1576	-	3773343	50673	-	8780304	1214	-	2372375

Apskritys ir savivaldybės	Valstybės nuosavybė			Savivaldybių nuosavybė			Juridinių asmenų nuosavybė			Fizinių asmenų nuosavybė			Kita* nuosavybė		
	skaičius	plotas m^2	tūris m^3	skaičius	plotas m^2	tūris m^3	skaičius	plotas m^2	tūris m^3	skaičius	plotas m^2	tūris m^3	skaičius	plotas m^2	tūris m^3
Šiaulių apskr.	**2049**	**-**	**4418164**	**2950**	**-**	**5422810**	**11534**	**-**	**30546877**	**272979**	**-**	**53424214**	**13064**	**-**	**23113151**
Akmenės raj.	277	-	426904	319	-	459621	1374	-	4640854	21404	-	3810363	1712	-	1751609
Joniškio raj.	164	-	276892	499	-	542277	1482	-	3030920	37888	-	6802200	1430	-	1321302
Kelmės raj.	216	-	278819	399	-	569802	1116	-	1663694	49543	-	9174766	2116	-	1377700
Pakruojo raj.	138	-	209293	480	-	582161	1512	-	2973049	38178	-	6189749	1306	-	1150619
Radviliškio raj.	488	-	845370	544	-	789564	1747	-	4071053	49710	-	9408222	2177	-	2786581
Šiaulių m.	476	-	1938380	339	-	1868050	2513	-	10163282	23256	-	6834561	2004	-	12469105
Šiaulių raj.	290	-	442506	370	-	611335	1790	-	4004025	53000	-	11204353	2319	-	2256235
Tauragės apskr.	**682**	**-**	**960504**	**1058**	**-**	**2127635**	**3245**	**-**	**6111997**	**121301**	**-**	**26774684**	**5468**	**-**	**7321335**
Jurbarko raj.	220	-	351945	352	-	628912	1036	-	1844857	37519	-	7916839	1387	-	2213704
Pagėgių	82	-	95149	118	-	307438	375	-	551190	7607	-	2043118	1518	-	932263
Šilalės raj.	108	-	160814	243	-	409611	641	-	950668	36015	-	7097643	893	-	1107331
Tauragės raj.	272	-	352596	345	-	781674	1193	-	2765282	40160	-	9717084	1670	-	3068037
Telšių apskr.	**835**	**-**	**1093986**	**1353**	**-**	**2440698**	**5537**	**-**	**12061735**	**140455**	**-**	**26405884**	**6029**	**-**	**10530132**
Mažeikių raj.	338	-	379214	436	-	939882	2136	-	5553240	46957	-	8512179	1825	-	4481781
Plungės raj.	224	-	262177	206	-	512148	1557	-	3225917	38480	-	7555661	1415	-	2359483
Rietavo	60	-	97322	117	-	133435	375	-	619765	11340	-	1909136	741	-	496205
Telšių raj.	213	-	355273	594	-	855233	1469	-	2662813	43678	-	8428908	2048	-	3192663
Utenos apskr.	**1227**	**-**	**7130251**	**1751**	**-**	**3313898**	**6684**	**-**	**12581276**	**209810**	**-**	**36586590**	**5979**	**-**	**12408743**
Anykščių raj.	171	-	252556	641	-	529891	1392	-	2238512	54186	-	9406107	1612	-	1593348
Ignalinos raj.	222	-	187848	218	-	436177	916	-	1179435	35040	-	5898487	795	-	1226911
Molėtų raj.	99	-	174439	281	-	390696	1420	-	1959827	42852	-	7176319	715	-	1016653
Utenos raj.	241	-	373041	270	-	746753	1662	-	4469647	45332	-	8784968	1327	-	3516430
Visagino m.	348	-	5956704	123	-	772789	335	-	1710909	2645	-	480443	456	-	3702777
Zarasų raj.	146	-	185663	218	-	437592	959	-	1022946	29755	-	4840266	1074	-	1352624
Vilniaus apskr.	**3508**	**-**	**13697802**	**3538**	**-**	**8829558**	**17594**	**-**	**63492138**	**371367**	**-**	**74517445**	**21568**	**-**	**100403045**
Elektrėnų	70	-	105811	201	-	496245	1051	-	5231625	18979	-	3508829	556	-	2137437
Šalčininkų raj.	203	-	356251	318	-	569941	985	-	1669228	43249	-	6865779	1934	-	1541118
Širvintų raj.	63	-	105578	386	-	354879	837	-	1338642	30085	-	4757226	561	-	875433
Švenčionių raj.	414	-	486705	234	-	436515	1076	-	2189239	39219	-	6345608	1348	-	1587033
Trakų raj.	247	-	358717	189	-	394183	1422	-	3204198	41660	-	7015345	913	-	2145839
Ukmergės raj.	206	-	336366	499	-	808106	1715	-	3723698	46557	-	7953839	1913	-	2996388
Vilniaus m.	1780	-	10933665	1328	-	5073347	7919	-	38589894	59000	-	18308616	11106	-	85054553
Vilniaus raj.	525	-	1014709	383	-	696342	2589	-	7545614	92618	-	19762203	3237	-	4065244

2.1.1. NEKILNOJAMOJO TURTO REGISTRE ĮREGISTRUOTI PASTATAI BE PAGALBINIO ŪKIO PASKIRTIES PASTATŲ PAGAL NUOSAVYBĖS TEISES Į JUOS

Apskritys ir savivaldybės	Valstybės nuosavybė			Savivaldybių nuosavybė			Juridinių asmenų nuosavybė			Fizinių asmenų nuosavybė			Kita* nuosavybė		
	skaičius	plotas m^2	tūris m^3	skaičius	plotas m^2	tūris m^3	skaičius	plotas m^2	tūris m^3	skaičius	plotas m^2	tūris m^3	skaičius	plotas m^2	tūris m^3
Respublikoje, iš viso	**11778**	**9156816**	**46999181**	**11451**	**9751032**	**45014169**	**68437**	**42555693**	**259055046**	**547818**	**72344600**	**281471349**	**66861**	**71391726**	**289967569**
Alytaus apskr.	784	408657	1926268	761	634640	3284356	4255	2492669	14473552	37560	4489437	17058531	4712	3307407	13380612
Alytaus m.	248	173925	873136	143	259441	1172638	1161	1106904	7449770	3151	603667	2403653	983	1833046	7499757
Alytaus raj.	74	36737	167352	174	57245	263346	880	332904	1621285	13466	1595115	5937997	1399	281829	1098376
Druskininkų	125	59730	257173	98	145777	1042337	667	443042	2114498	3941	475487	1831604	442	578740	2421153
Lazdijų raj.	144	56423	247475	158	62454	289010	613	182925	920364	8473	950729	3599700	644	195124	756996
Varėnos raj.	193	81842	381132	188	109723	517025	934	426894	2367635	8529	864439	3285577	1244	418668	1604330
Kauno apskr.	**2636**	**2073288**	**10238703**	**1818**	**1773130**	**8092391**	**13651**	**8981480**	**56441616**	**102806**	**14110266**	**55019848**	**14327**	**14797462**	**61372998**
Birštono	27	6177	26538	43	32878	161175	147	70980	339694	1131	157188	573534	211	127167	542565
Jonavos raj.	229	163594	789451	211	165364	697308	1609	933005	6335160	8220	956054	3706366	984	1160155	4562184
Kaišiadorių raj.	329	173545	878036	129	106620	464670	1199	638904	3860335	9783	1170616	4455878	750	437605	1715260
Kauno m.	1189	1207173	5841555	618	892771	4162669	5384	4220089	27121215	23572	3856322	15569810	6784	9965776	42277183
Kauno raj.	400	332646	1752679	213	146187	680506	1936	1172887	7301666	27570	3696024	13994410	2004	1140283	4612647
Kėdainių raj.	232	114273	571521	205	187888	831251	1620	1139480	7139022	11175	1503371	6014065	2028	1187255	4583221
Prienų raj.	143	42187	210382	145	103328	467825	765	312182	1682613	10085	1301109	5036704	820	330443	1265033
Raseinių raj.	87	33693	168541	254	138094	626987	991	493953	2661911	11270	1469582	5669081	746	448778	1814905
Klaipėdos apskr.	**1211**	**815472**	**3810709**	**1196**	**1095530**	**5017185**	**7955**	**4887081**	**31096417**	**42169**	**6212384**	**24070196**	**7389**	**8672597**	**33559658**
Klaipėdos m.	466	469306	2236129	323	495832	2281772	2903	2707197	18795027	3393	640214	2679279	2809	5548453	21497550
Klaipėdos raj.	114	35429	175826	194	125306	549702	1276	683088	4249333	13594	1753724	6807138	1046	596363	2281350
Kretingos raj.	96	46285	214360	174	109621	495364	888	406383	2345942	9057	1381031	5186612	757	538142	2020002
Neringos	93	18200	77338	24	12737	61825	237	73454	307512	202	37146	135692	239	164644	626960
Palangos m.	199	126066	572449	117	90625	424007	999	302276	1410449	2268	376299	1482863	677	739582	3009367
Skuodo raj.	73	23352	97822	153	88298	409330	490	165931	845398	6195	829466	3207180	374	180213	696938
Šilutės raj.	170	96834	436785	211	173111	795185	1162	548752	3142756	7460	1194504	4571432	1487	905200	3427491
Marijampolės apskr.	**562**	**316416**	**1622112**	**912**	**580040**	**2649863**	**4192**	**2089155**	**11996885**	**35734**	**4621308**	**17712210**	**3611**	**2432199**	**9997292**
Kalvarijos	33	11676	61798	94	44999	206802	331	129497	704681	3439	379881	1432915	285	117110	486972
Kazlų Rūdos	59	30101	146890	89	38939	184120	300	186920	1479559	3209	366271	1360376	315	175426	688317
Marijampolės	207	167652	897470	188	214621	998804	1411	959971	5560650	9668	1336900	5079330	1145	1257182	5286871
Šakių raj.	105	36735	166851	247	121551	551938	1080	477868	2422945	9047	1220167	4629556	774	331787	1284952
Vilkaviškio raj.	158	70252	349103	294	159930	708199	1070	334899	1829050	10371	1318089	5210033	1092	550694	2250180
Panevėžio apskr.	**822**	**554937**	**2523334**	**1205**	**909767**	**4351735**	**6095**	**4020843**	**23427755**	**58441**	**7549825**	**29230256**	**4990**	**4931138**	**20051825**
Biržų raj.	81	56098	285038	188	114694	521076	687	319520	1694643	9725	1293510	5022872	552	357988	1375443
Kupiškio raj.	97	48886	191735	169	110518	513860	592	241951	1317440	6464	848618	3285946	508	341697	1378371
Panevėžio m.	181	238854	1084294	122	289593	1496154	1331	1334227	8792442	7324	1078090	4377258	1531	2837039	11872679
Panevėžio raj.	213	74288	334272	279	115799	525617	1554	1017047	5400634	15950	1971529	7529408	833	404798	1584035
Pasvalio raj.	110	67223	323510	203	124069	577403	894	558114	2728551	8722	1116595	4281111	702	375115	1520067
Rokiškio raj.	140	69588	304485	244	155094	717625	1037	549984	3494045	10256	1241483	4733661	864	614501	2321230

Apskritys ir savivaldybės	Valstybės nuosavybė			Savivaldybių nuosavybė			Juridinių asmenų nuosavybė			Fizinių asmenų nuosavybė			Kita* nuosavybė		
	skaičius	plotas m^2	tūris m^3	skaičius	plotas m^2	tūris m^3	skaičius	plotas m^2	tūris m^3	skaičius	plotas m^2	tūris m^3	skaičius	plotas m^2	tūris m^3
Šiaulių apskr.	**1515**	**944870**	**4335295**	**1550**	**1149249**	**5267860**	**8812**	**4961553**	**29998781**	**64870**	**8621357**	**34212340**	**5853**	**5608194**	**22349431**
Akmenės raj.	159	104977	412217	147	98972	443090	1080	535890	4561256	4749	586431	2376098	561	440628	1686276
Joniškio raj.	106	57419	265035	201	112130	513522	1056	545288	2932187	8481	1037166	4132339	551	310142	1220053
Kelmės raj.	125	58687	266539	193	122181	547916	812	322830	1619494	10377	1345132	5203671	633	310400	1212848
Pakruojo raj.	104	44327	204359	227	119910	551929	1033	513136	2908976	7264	878811	3454766	470	282354	1054485
Radviliškio raj.	364	172969	828624	282	171701	759218	1329	728499	3961672	10834	1429973	5659510	1065	686561	2654561
Šiaulių m.	423	417972	1929113	265	394035	1859001	2119	1605001	10082408	9977	1469465	6016653	1631	3064498	12439731
Šiaulių raj.	234	88519	429408	235	130320	593184	1383	710909	3932788	13188	1874379	7369303	942	513611	2081477
Tauragės apskr.	**422**	**190109**	**908714**	**662**	**426867**	**2070753**	**2300**	**1052202**	**5811621**	**27218**	**3904954**	**15125670**	**2886**	**1736334**	**6928741**
Jurbarko raj.	135	65983	334822	247	129124	609497	721	317061	1766713	8204	1109562	4343345	818	557902	2109610
Pagėgių	54	19067	89791	75	43674	302338	258	110273	516818	1825	295529	1164457	686	206961	809009
Šilalės raj.	63	30488	154788	128	87981	397420	467	182369	913762	7039	949912	3533279	478	262379	1041553
Tauragės raj.	170	74571	329313	212	166088	761498	854	442499	2614328	10150	1549951	6084589	904	709092	2968569
Telšių apskr.	**413**	**221183**	**1041234**	**669**	**532857**	**2370805**	**3912**	**1924670**	**11660179**	**29600**	**4155654**	**15756288**	**2994**	**2587966**	**10205424**
Mažeikių raj.	158	76853	364369	214	213101	920844	1616	847192	5469640	10324	1318352	5155946	896	1100588	4422408
Plungės raj.	99	48308	235241	105	110544	501160	997	494110	3022830	7504	1163984	4355114	719	588843	2279049
Rietavo	26	20630	94444	47	28916	124804	235	100938	581269	2036	274698	1024241	261	108856	434604
Telšių raj.	130	75392	347180	303	180296	823997	1064	482430	2586440	9736	1398620	5220987	1118	789679	3069363
Utenos apskr.	**731**	**885085**	**7032601**	**788**	**684215**	**3201632**	**4215**	**1963485**	**11779034**	**44725**	**5233010**	**20620221**	**3607**	**3108781**	**12192312**
Anykščių raj.	82	50810	230837	223	104232	494538	935	411013	2148520	10972	1351586	5272764	737	384991	1538237
Ignalinos raj.	125	34574	163209	105	88816	415073	537	179365	1023503	7197	776146	3226617	549	311940	1197516
Molėtų raj.	67	34972	166805	130	84760	375680	979	353763	1855314	8878	1005939	3866020	447	244805	983587
Utenos raj.	124	77298	354361	128	156148	731323	980	623151	4178765	10339	1319027	5142648	797	870675	3462201
Visagino m.	252	651714	5940931	78	163026	763046	249	228714	1629605	1003	89192	396598	444	970537	3701976
Zarasų raj.	81	35717	176458	124	87233	421972	535	167479	943327	6336	691120	2715574	633	325833	1308795
Vilniaus apskr.	**2682**	**2746799**	**13560211**	**1890**	**1964737**	**8707589**	**13050**	**10182555**	**62369206**	**104695**	**13446405**	**52665789**	**16492**	**24209648**	**99929276**
Elektrėnų	60	21243	104760	153	108326	492781	817	805022	5187684	4686	564789	2321834	478	573445	2128169
Šalčininkų raj.	153	68674	348160	154	118740	557442	706	311190	1617591	9376	1045050	4042885	747	352887	1419972
Širvintų raj.	46	19812	101064	154	76299	339254	584	243141	1286607	5905	707291	2750211	370	230157	860313
Švenčionių raj.	289	104663	469146	155	95462	426573	806	385080	2158785	8887	995163	3942641	874	394127	1546317
Trakų raj.	163	63907	346213	113	86706	386250	959	480838	3131299	10167	1205923	4473018	753	476233	2130871
Ukmergės raj.	105	65802	322353	251	173008	787551	1085	566659	3566244	10517	1289102	5009806	1041	756403	2939508
Vilniaus m.	1486	2199579	10888948	684	1154411	5042957	6170	6051090	38066771	28613	4035037	16158899	10436	20432949	85008427
Vilniaus raj.	380	203119	979567	226	151785	674781	1923	1339535	7354225	26544	3604050	13966495	1793	993447	3895699

2.2.1. NEKILNOJAMOJO TURTO REGISTRE ĮREGISTRUOTI VIENO IR DVIEJŲ BUTŲ GYVENAMIEJI NAMAI PAGAL NUOSAVYBĖS TEISES Į JUOS

Apskritys ir savivaldybės	Valstybės nuosavybė			Savivaldybių nuosavybė			Juridinių asmenų nuosavybė			Fizinių asmenų nuosavybė			Kita* nuosavybė		
	skaičius	plotas m^2	tūris m^3	skaičius	plotas m^2	tūris m^3	skaičius	plotas m^2	tūris m^3	skaičius	plotas m^2	tūris m^3	skaičius	plotas m^2	tūris m^3
Respublikoje, iš viso	**613**	**91378**	**363613**	**1218**	**135275**	**505215**	**3318**	**517159**	**1999131**	**432738**	**52891802**	**197001984**	**13986**	**1983206**	**7642347**
Alytaus apskr.	62	7622	29816	69	8852	34649	157	22676	87338	31128	3377007	12341059	2177	194285	688795
Alytaus m.	2	316	1177	1	162	642	14	3346	13589	2937	534597	2039526	55	9479	38046
Alytaus raj.	14	1898	7840	6	542	1919	49	6756	24971	9787	1027980	3651113	993	85202	294386
Druskininkų	19	2315	8730	8	1198	4652	24	4284	17668	2863	344434	1292513	47	8975	33376
Lazdijų raj.	7	722	2678	29	4024	15911	36	4485	16937	7828	755747	2715177	287	24403	88786
Varėnos raj.	20	2371	9391	25	2926	11525	34	3805	14173	7713	714249	2642730	795	66226	234201
Kauno apskr.	**176**	**26264**	**101215**	**224**	**21887**	**79967**	**533**	**92148**	**364161**	**76604**	**10476838**	**39456039**	**3407**	**450773**	**1718139**
Birštono	4	863	3000	2	379	1297	7	929	3482	894	107501	385921	92	9273	31985
Jonavos raj.	10	1423	6210	31	3355	13142	30	9077	36890	5150	600304	2236565	114	11968	44791
Kaišiadorių raj.	12	1310	5138	10	977	3783	62	7445	27256	7727	854493	3101775	197	22543	81667
Kauno m.	77	11774	46022	51	3319	11835	160	36717	151116	19587	3304228	12978419	863	155243	627212
Kauno raj.	27	4310	15541	32	3453	12332	91	16796	65923	15614	2519641	9489807	680	101431	383845
Kėdainių raj.	26	3752	14982	38	3546	12229	54	6593	24930	9286	1043649	3832678	959	101019	374773
Prienų raj.	15	2111	7577	14	1332	4970	27	3354	13920	8404	941861	3369146	381	35644	124311
Raseinių raj.	5	721	2745	46	5526	20379	102	11237	40644	9942	1105161	4061728	121	13652	49555
Klaipėdos apskr.	**45**	**6688**	**25685**	**59**	**7544**	**29216**	**219**	**41157**	**158230**	**29974**	**4212937**	**15710932**	**719**	**133461**	**516429**
Klaipėdos m.	14	1367	4589	6	1548	6363	47	10723	43809	2403	481035	1954276	128	34487	139811
Klaipėdos raj.	5	845	3577	13	1155	4263	25	5217	20503	7217	1030812	3893523	127	22646	88767
Kretingos raj.	5	842	3301	7	701	2355	41	7584	26980	7412	1023731	3713681	87	14623	55280
Neringos	2	308	1206	-	-	-	2	238	932	90	15713	55016	14	2898	9316
Palangos m.	2	618	2727	1	351	1441	37	8553	33691	1357	259644	1011403	66	22385	88456
Skuodo raj.	8	915	3502	19	1902	7037	36	3886	13632	5380	617928	2229783	111	12695	46788
Šilutės raj.	9	1793	6783	13	1887	7757	31	4956	18683	6115	784074	2853250	186	23727	88011
Marijampolės apskr.	**25**	**3669**	**14431**	**64**	**5682**	**20777**	**252**	**32687**	**121775**	**31653**	**3523468**	**12816520**	**901**	**108995**	**405326**
Kalvarijos	-	-	-	10	701	2679	20	1845	6898	3078	305799	1105661	81	9074	35424
Kazlų Rūdos	4	796	3174	5	416	1453	22	2621	9247	2931	287491	1011198	90	10191	36051
Marijampolės	5	634	2389	14	1110	3790	71	13128	50060	8235	1064723	3919443	199	28124	102315
Šakių raj.	12	1609	6129	20	2078	7746	69	7781	28784	8173	897740	3149592	200	22892	83011
Vilkaviškio raj.	4	630	2739	15	1377	5109	70	7312	26786	9236	967715	3630626	331	38714	148525
Panevėžio apskr.	**52**	**8004**	**31241**	**218**	**26813**	**100589**	**368**	**50607**	**188657**	**47677**	**5521745**	**20311167**	**819**	**116046**	**440865**
Biržų raj.	1	60	234	29	5809	21657	83	10036	37316	8657	936314	3399440	106	13247	50850
Kupiškio raj.	11	983	4051	53	6185	23090	46	5285	19362	5722	630887	2313102	106	13914	53239
Panevėžio m.	3	811	3034	1	61	263	46	8965	35952	6045	927689	3605353	134	24454	95952
Panevėžio raj.	16	2398	9462	83	8100	28586	66	8932	33372	10502	1254758	4630828	246	36185	134481
Pasvalio raj.	4	1143	4396	26	3555	14960	50	7493	28913	7713	820396	2948201	94	11806	44691
Rokiškio raj.	17	2609	10064	26	3103	12033	77	9896	33742	9038	951701	3414243	133	16440	61652

Apskritys ir savivaldybės	Valstybės nuosavybė			Savivaldybių nuosavybė			Juridinių asmenų nuosavybė			Fizinių asmenų nuosavybė			Kita* nuosavybė		
	skaičius	plotas m^2	tūris m^3	skaičius	plotas m^2	tūris m^3	skaičius	plotas m^2	tūris m^3	skaičius	plotas m^2	tūris m^3	skaičius	plotas m^2	tūris m^3
Šiaulių apskr.	**55**	**6991**	**28152**	**183**	**20519**	**75884**	**436**	**56964**	**215577**	**53263**	**6138808**	**22892218**	**888**	**111141**	**418633**
Akmenės raj.	9	937	3761	13	1665	5744	32	4776	17356	3788	424911	1612467	93	9025	31692
Joniškio raj.	8	796	3217	40	4202	15991	80	8363	30717	6994	705032	2626921	105	13133	50397
Kelmės raj.	10	1345	5259	19	2014	7474	54	7214	26988	9189	972612	3551115	159	20769	79883
Pakruojo raj.	8	1026	3789	51	6153	23659	88	9647	36609	6641	637495	2336257	71	9106	34170
Radviliškio raj.	9	1252	5462	38	3911	13463	62	7809	28044	9248	975107	3529062	143	17536	67904
Šiaulių m.	5	669	2774	6	633	2270	45	9621	40053	7038	1127146	4400271	100	13276	51860
Šiaulių raj.	6	966	3890	16	1941	7283	75	9534	35810	10365	1296505	4836125	217	28296	102727
Tauragės apskr.	**26**	**4666**	**17541**	**47**	**5332**	**19054**	**148**	**20927**	**76234**	**23223**	**2827044**	**10217548**	**568**	**65211**	**245569**
Jurbarko raj.	7	1209	4660	10	1288	5399	52	7052	26486	6971	801902	2885636	132	15104	56444
Pagėgių	7	1557	5722	14	1868	6161	12	2130	7859	1569	200393	747458	174	22252	84814
Šilalės raj.	3	437	1749	11	1057	3397	32	4349	15495	6332	689423	2411183	112	9872	39614
Tauragės raj.	9	1463	5410	12	1119	4097	52	7396	26394	8351	1135326	4173271	150	17983	64697
Telšių apskr.	**38**	**5157**	**19234**	**54**	**7160**	**26452**	**217**	**34702**	**129743**	**24417**	**3041224**	**10844830**	**685**	**94351**	**337714**
Mažeikių raj.	23	2657	9615	17	1910	6879	80	9995	36138	8137	926796	3416693	227	25466	90934
Plungės raj.	6	1222	4222	2	145	444	45	8109	29437	6403	860697	3021306	132	19620	68004
Rietavo	2	111	343	6	910	3172	11	1395	4950	1891	216515	756356	57	7653	26921
Telšių raj.	7	1167	5054	29	4195	15957	81	15203	59218	7986	1037216	3650475	269	41612	151855
Utenos apskr.	**33**	**4634**	**19817**	**101**	**10693**	**39584**	**302**	**39007**	**147335**	**37884**	**3950399**	**14791330**	**557**	**68766**	**256929**
Anykščių raj.	6	1002	4536	45	4324	15685	76	9128	35568	9719	1018603	3760939	139	16057	60009
Ignalinos raj.	13	1767	6780	13	1281	5094	54	6512	23555	6513	641043	2605140	104	12577	44788
Molėtų raj.	2	515	3074	21	2496	9363	55	7683	28714	7691	760951	2812617	84	11413	42946
Utenos raj.	6	885	3734	10	1418	5703	46	5648	21971	8339	971951	3584559	85	12082	45247
Visagino m.	-	-	-	-	-	-	5	1452	6636	38	4326	15513	4	512	2066
Zarasų raj.	6	465	1693	12	1174	3739	66	8584	30891	5584	553525	2012562	141	16125	61873
Vilniaus apskr.	**101**	**17683**	**76481**	**199**	**20793**	**79043**	**686**	**126284**	**510081**	**76915**	**9822332**	**37620341**	**3265**	**640177**	**2613948**
Elektrėnų	2	436	1595	13	1401	4563	39	3723	12939	3772	409935	1684027	57	6813	26045
Šalčininkų raj.	12	2062	8739	26	3586	13908	51	5112	19171	8592	810596	2960824	253	33298	128500
Širvintų raj.	1	133	539	23	3330	14399	33	3943	15379	5127	534394	1930398	92	10583	39490
Švenčionių raj.	17	1728	6966	25	2016	6906	45	5388	20611	8026	735364	2713003	271	28795	107662
Trakų raj.	15	2924	13149	27	2029	7149	76	10456	39916	8104	907109	3310065	211	30905	119507
Ukmergės raj.	8	1415	5931	21	2889	12007	52	7542	29100	8860	972128	3584680	97	12638	49566
Vilniaus m.	29	5673	25905	43	2964	10775	294	73389	305496	15397	2871900	11634275	1575	346735	1446491
Vilniaus raj.	17	3312	13657	21	2578	9336	96	16731	67469	19037	2580906	9803069	709	170410	696687

2.2.2. NEKILNOJAMOJO TURTO REGISTRE ĮREGISTRUOTI TRIJŲ IR DAUGIAU BUTŲ (DAUGIABUČIAI) GYVENAMIEJI NAMAI PAGAL NUOSAVYBĖS TEISES Į JUOS

Apskritys ir savivaldybės	Valstybės nuosavybė			Savivaldybių nuosavybė			Juridinių asmenų nuosavybė			Fizinių asmenų nuosavybė			Kita* nuosavybė		
	skaičius	plotas m^2	tūris m^3	skaičius	plotas m^2	tūris m^3	skaičius	plotas m^2	tūris m^3	skaičius	plotas m^2	tūris m^3	skaičius	plotas m^2	tūris m^3
Respublikoje, iš viso	**126**	**149107**	**559874**	**169**	**106904**	**424993**	**341**	**512926**	**2014177**	**946**	**232030**	**906717**	**35955**	**51394877**	**198240961**
Alytaus apskr.	2	2930	15716	6	4326	16765	50	102943	395011	7	4944	21899	1481	2152999	8167270
Alytaus m.	1	2570	14286	1	2648	10211	29	62616	237126	3	734	2822	558	1248032	4628435
Alytaus raj.	-	-	-	-	-	-	2	2879	10517	1	302	1316	192	98729	371707
Druskininkų	1	360	1430	-	-	-	10	20888	84480	1	2883	14068	246	418866	1672534
Lazdijų raj.	-	-	-	1	526	1682	-	-	-	1	573	1995	205	122301	480446
Varėnos raj.	-	-	-	4	1152	4872	9	16560	62888	1	452	1698	280	265071	1014148
Kauno apskr.	**25**	**25718**	**98626**	**17**	**8897**	**34038**	**35**	**57453**	**222300**	**554**	**118470**	**457204**	**6858**	**10551166**	**41635722**
Birštono	-	-	-	1	443	1668	1	845	3629	-	-	-	73	83319	370547
Jonavos raj.	1	2953	10231	1	528	2292	2	2978	11943	4	642	2787	452	862031	3291391
Kaišiadorių raj.	-	-	-	-	-	-	3	1089	4751	15	2061	7139	329	315278	1200772
Kauno m.	19	18880	73142	6	3903	14110	19	46726	179126	496	106534	411066	3997	7276537	29087381
Kauno raj.	-	-	-	3	569	1874	6	4402	17687	17	4503	17053	741	677348	2603070
Kėdainių raj.	3	490	2445	1	132	404	-	-	-	14	2735	11159	665	837343	3142978
Prienų raj.	2	3395	12808	4	2642	11151	2	360	1097	6	1720	6912	250	204613	781767
Raseinių raj.	-	-	-	1	680	2539	2	1053	4067	2	275	1088	351	294697	1157816
Klaipėdos apskr.	**21**	**18610**	**68704**	**22**	**9492**	**38052**	**27**	**49563**	**197966**	**34**	**17041**	**62344**	**4606**	**6704131**	**24927235**
Klaipėdos m.	7	6248	22307	1	404	1417	16	43230	173762	6	1780	6560	1898	4631238	17207276
Klaipėdos raj.	1	784	2892	-	-	-	1	233	969	5	1386	4975	662	422890	1561721
Kretingos raj.	1	189	890	9	2971	11365	2	545	2177	7	2478	8100	455	361733	1309146
Neringos	-	-	-	-	-	-	1	1244	4809	5	2858	10134	123	82566	311866
Palangos m.	1	204	893	-	-	-	1	2714	10059	4	4115	15884	348	428793	1665783
Skuodo raj.	7	9709	36159	4	3177	13142	4	868	3182	1	3027	11890	156	127095	469119
Šilutės raj.	4	1476	5563	8	2940	12128	2	729	3008	6	1397	4801	964	649816	2402324
Marijampolės apskr.	**6**	**3973**	**15858**	**12**	**2424**	**9333**	**41**	**10132**	**38439**	**15**	**3950**	**15937**	**1853**	**1751654**	**6658698**
Kalvarijos	1	109	382	-	-	-	5	1618	6699	2	545	2359	160	85238	350961
Kazlų Rūdos	-	-	-	3	827	2989	3	516	1719	-	-	-	170	134619	510168
Marijampolės	-	-	-	3	423	1937	5	2164	8704	4	1025	3772	597	909770	3407608
Šakių raj.	1	160	748	1	228	743	11	2665	10054	5	1894	7794	383	234502	873368
Vilkaviškio raj.	4	3704	14728	5	946	3664	17	3169	11263	4	486	2012	543	387525	1516593
Panevėžio apskr.	**10**	**10549**	**40981**	**18**	**6728**	**25719**	**4**	**1385**	**6216**	**16**	**4756**	**19846**	**2718**	**3461206**	**13100662**
Biržų raj.	1	4363	14268	6	1945	6864	-	-	-	1	86	338	261	237421	906068
Kupiškio raj.	-	-	-	3	1205	4463	-	-	-	1	196	660	245	224684	860464
Panevėžio m.	1	3073	12401	1	478	2190	1	541	2634	5	1700	7464	857	2042625	7737562
Panevėžio raj.	1	313	1231	5	1464	4732	2	683	2875	3	676	2643	409	235605	842537
Pasvalio raj.	7	2800	13081	2	663	3316	-	-	-	1	191	818	434	270267	1045006
Rokiškio raj.	-	-	-	1	973	4154	1	161	707	5	1907	7923	512	450604	1709025

Apskritys ir savivaldybės	Valstybės nuosavybė			Savivaldybių nuosavybė			Juridinių asmenų nuosavybė			Fizinių asmenų nuosavybė			Kita* nuosavybė		
	skaičius	plotas m^2	tūris m^3	skaičius	plotas m^2	tūris m^3	skaičius	plotas m^2	tūris m^3	skaičius	plotas m^2	tūris m^3	skaičius	plotas m^2	tūris m^3
Šiaulių apskr.	**43**	**71206**	**253920**	**56**	**57179**	**231462**	**67**	**88068**	**343545**	**69**	**24565**	**98935**	**3681**	**4245704**	**15972390**
Akmenės raj.	30	66499	235623	-	-	-	23	13115	48259	-	-	-	300	354501	1320023
Joniškio raj.	-	-	-	8	5149	20892	6	3515	13733	8	2940	12248	355	232879	893122
Kelmės raj.	3	1020	3661	7	3980	15486	2	640	3171	7	2157	8395	400	230858	893662
Pakruojo raj.	4	1095	3873	4	2100	8286	6	2070	7666	13	3082	12172	324	205646	773906
Radviliškio raj.	2	1097	4262	9	4592	18058	6	7378	29489	12	2873	11075	686	526368	2005284
Šiaulių m.	1	844	3798	16	37046	150884	23	59612	234729	24	12401	50567	1039	2324881	8645998
Šiaulių raj.	3	651	2703	12	4312	17856	1	1738	6498	5	1112	4478	577	370571	1440395
Tauragės apskr.	**2**	**912**	**3478**	**11**	**3402**	**12436**	**6**	**3942**	**15196**	**6**	**912**	**3470**	**1615**	**1166601**	**4551103**
Jurbarko raj.	-	-	-	2	625	2292	1	375	1428	-	-	-	430	358435	1337841
Pagėgių	1	199	756	-	-	-	1	465	1495	2	402	1603	436	144833	544327
Šilalės raj.	-	-	-	1	554	1966	-	-	-	-	-	-	218	170765	653329
Tauragės raj.	1	713	2722	8	2223	8178	4	3102	12273	4	510	1867	531	492568	2015606
Telšių apskr.	**5**	**6229**	**23798**	**7**	**2589**	**9669**	**23**	**38303**	**144347**	**7**	**1341**	**5227**	**1626**	**1899917**	**7195234**
Mažeikių raj.	5	6229	23798	7	2589	9669	10	12588	47287	5	1007	4016	453	876756	3354950
Plungės raj.	-	-	-	-	-	-	5	8907	33894	1	244	887	386	398215	1500106
Rietavo	-	-	-	-	-	-	-	-	-	-	-	-	175	83312	324158
Telšių raj.	-	-	-	-	-	-	8	16808	63166	1	90	324	612	541634	2016020
Utenos apskr.	**3**	**473**	**2370**	**5**	**1338**	**5328**	**3**	**2929**	**11296**	**3**	**2118**	**9414**	**1966**	**2288713**	**8864435**
Anykščių raj.	-	-	-	3	693	2680	3	2929	11296	-	-	-	376	270984	1029860
Ignalinos raj.	-	-	-	-	-	-	-	-	-	1	1015	3733	291	242243	937018
Molėtų raj.	-	-	-	1	494	2142	-	-	-	-	-	-	273	187787	730733
Utenos raj.	-	-	-	1	151	506	-	-	-	1	1031	5440	437	634925	2488377
Visagino m.	-	-	-	-	-	-	-	-	-	-	-	-	251	723746	2775798
Zarasų raj.	3	473	2370	-	-	-	-	-	-	1	72	241	338	229028	902649
Vilniaus apskr.	**9**	**8507**	**36423**	**15**	**10529**	**42191**	**85**	**158208**	**639861**	**235**	**53933**	**212441**	**9551**	**17172786**	**67168212**
Elektrėnų	-	-	-	2	713	2346	2	1750	7283	1	119	410	312	426219	1577586
Šalčininkų raj.	-	-	-	2	1007	3723	-	-	-	2	373	1385	377	253091	1020339
Širvintų raj.	-	-	-	-	-	-	3	5416	20490	3	517	1868	173	154105	600438
Švenčionių raj.	-	-	-	-	-	-	4	6630	25285	7	1266	5185	464	269035	1029020
Trakų raj.	-	-	-	1	165	567	5	2957	12100	6	2341	9811	399	294227	1254081
Ukmergės raj.	-	-	-	-	-	-	2	2177	8681	6	1500	5765	578	568838	2182003
Vilniaus m.	8	8358	35760	10	8644	35555	62	131032	533502	192	42573	167480	6424	14588289	57197045
Vilniaus raj.	1	149	663	-	-	-	7	8246	32520	18	5244	20537	824	618982	2307700

2.2.3. NEKILNOJAMOJO TURTO REGISTRE ĮREGISTRUOTI GYVENAMIEJI NAMAI ĮVAIRIOMS SOCIALINĖMS GRUPĖMS PAGAL NUOSAVYBĖS TEISES Į JUOS

Apskritys ir savivaldybės	Valstybės nuosavybė			Savivaldybių nuosavybė			Juridinių asmenų nuosavybė			Fizinių asmenų nuosavybė			Kita* nuosavybė		
	skaičius	plotas m^2	tūris m^3	skaičius	plotas m^2	tūris m^3	skaičius	plotas m^2	tūris m^3	skaičius	plotas m^2	tūris m^3	skaičius	plotas m^2	tūris m^3
Respublikoje, iš viso	**303**	**764744**	**2982840**	**239**	**282553**	**1137580**	**260**	**203961**	**831974**	**82**	**52890**	**201635**	**891**	**2333506**	**8855049**
Alytaus apskr.	11	27327	107493	15	18124	75613	15	9556	41292	9	4335	17481	77	191846	704102
Alytaus m.	6	12589	52386	3	6811	27136	-	-	-	1	68	254	29	115955	420416
Alytaus raj.	2	5216	18732	4	2542	10827	4	3457	12892	1	282	927	3	6094	21980
Druskininkų	-	-	-	1	517	2252	2	888	4648	4	3330	13886	32	57606	214044
Lazdijų raj.	2	5709	22874	1	1032	4254	5	1971	9720	1	281	792	5	5848	21586
Varėnos raj.	1	3813	13501	6	7222	31144	4	3240	14032	2	374	1622	8	6343	26076
Kauno apskr.	**57**	**154177**	**615206**	**26**	**35195**	**138387**	**43**	**28539**	**126952**	**12**	**10020**	**37192**	**120**	**302437**	**1245244**
Birštono	-	-	-	-	-	-	1	114	437	-	-	-	3	3950	16734
Jonavos raj.	1	180	791	4	4594	18588	2	1658	6305	2	5722	22061	7	14406	57937
Kaišiadorių raj.	8	6419	35460	1	1123	3629	4	1043	4115	2	718	2677	6	8597	33277
Kauno m.	27	95664	378261	6	7277	29543	14	15118	71515	2	430	1069	62	191710	826398
Kauno raj.	12	34820	138237	3	2920	11511	5	1262	5266	1	519	2029	20	45470	177382
Kėdainių raj.	7	14662	53095	4	6305	23869	6	5396	23602	2	1703	5966	8	21357	67530
Prienų raj.	1	41	132	5	7891	31938	3	2153	8745	2	663	2518	2	2022	8018
Raseinių raj.	1	2391	9230	3	5085	19309	8	1795	6967	1	265	872	12	14925	57968
Klaipėdos apskr.	**34**	**92408**	**348182**	**25**	**32832**	**135672**	**23**	**21217**	**83268**	**4**	**1981**	**7241**	**112**	**270701**	**1006832**
Klaipėdos m.	20	66284	247343	7	11999	53346	4	8519	34840	-	-	-	50	160666	597628
Klaipėdos raj.	-	-	-	6	5537	20420	9	3223	12261	-	-	-	12	15512	59425
Kretingos raj.	4	8890	35961	1	732	2816	1	191	642	1	555	2065	10	22937	79286
Neringos	-	-	-	1	436	1370	2	981	4124	-	-	-	4	4161	19562
Palangos m.	4	5288	21096	-	-	-	3	4666	17530	2	756	2563	15	23529	89773
Skuodo raj.	3	1544	6052	3	2662	11310	2	2797	10418	-	-	-	2	1390	6732
Šilutės raj.	3	10402	37730	7	11466	46410	2	840	3453	1	670	2613	19	42506	154426
Marijampolės apskr.	**17**	**28431**	**112331**	**12**	**15798**	**61555**	**19**	**9143**	**37973**	**-**	**-**	**-**	**23**	**50920**	**206826**
Kalvarijos	2	1753	7406	2	1352	5288	3	785	3574	-	-	-	1	2631	9788
Kazlų Rūdos	1	1164	4621	1	1056	4756	3	1051	3851	-	-	-	2	1980	9501
Marijampolės	4	14843	53438	4	6128	24569	7	4885	20360	-	-	-	13	37983	152604
Šakių raj.	6	4652	19036	2	2804	11108	5	2105	8943	-	-	-	4	3543	12903
Vilkaviškio raj.	4	6019	27830	3	4458	15834	1	317	1245	-	-	-	3	4783	22030
Panevėžio apskr.	**30**	**64058**	**238675**	**19**	**16766**	**64379**	**22**	**17818**	**70425**	**9**	**8645**	**32880**	**81**	**233706**	**843485**
Biržų raj.	3	4357	16335	6	4567	17712	3	1754	7349	1	405	1718	8	15568	58268
Kupiškio raj.	5	7071	26139	1	142	558	3	917	3342	-	-	-	5	7586	27734
Panevėžio m.	9	26592	95042	2	5192	18444	3	8644	33922	-	-	-	48	167019	600777
Panevėžio raj.	5	8651	35824	5	3439	13334	7	3060	12001	3	1010	4507	9	16867	61536
Pasvalio raj.	2	9742	35251	2	2010	8194	3	1246	4966	1	836	3412	5	8908	32416
Rokiškio raj.	6	7645	30084	3	1416	6137	3	2197	8845	4	6394	23243	6	17758	62754

Apskritys ir savivaldybės	Valstybės nuosavybė			Savivaldybių nuosavybė			Juridinių asmenų nuosavybė			Fizinių asmenų nuosavybė			Kita* nuosavybė		
	skaičius	plotas m^2	tūris m^3	skaičius	plotas m^2	tūris m^3	skaičius	plotas m^2	tūris m^3	skaičius	plotas m^2	tūris m^3	skaičius	plotas m^2	tūris m^3
Šiaulių apskr.	**27**	**81738**	**303483**	**40**	**51958**	**207033**	**26**	**44129**	**164922**	**10**	**12038**	**44655**	**63**	**144384**	**528122**
Akmenės raj.	1	176	525	5	10110	36186	-	-	-	1	185	737	1	1577	6145
Joniškio raj.	2	5637	20637	6	4311	17032	4	2725	10881	1	140	540	8	11578	40571
Kelmės raj.	4	9784	37401	5	5064	21495	5	2302	10737	-	-	-	4	9222	34217
Pakruojo raj.	4	6702	25699	5	3005	13817	4	2972	11873	2	1128	4143	3	4426	17039
Radviliškio raj.	3	8486	34143	8	9707	38607	5	9132	32450	2	2075	8691	8	16974	62703
Šiaulių m.	11	42901	156096	7	15057	59939	5	26573	97506	2	8296	29755	30	90173	328788
Šiaulių raj.	2	8052	28982	4	4704	19957	3	425	1475	2	214	789	9	10434	38659
Tauragės apskr.	**10**	**18841**	**78215**	**21**	**13928**	**55849**	**28**	**7521**	**27846**	**6**	**4590**	**17116**	**34**	**74090**	**267362**
Jurbarko raj.	4	5712	21749	9	5834	21980	9	2568	9176	1	135	446	9	25416	88633
Pagėgių	-	-	-	1	168	890	1	410	1525	-	-	-	1	1768	6440
Šilalės raj.	2	5612	25693	7	4693	19841	11	2948	11448	3	1473	5899	8	12800	46522
Tauragės raj.	4	7517	30773	4	3233	13138	7	1595	5697	2	2982	10771	16	34106	125767
Telšių apskr.	**11**	**22229**	**82328**	**12**	**15451**	**60472**	**11**	**15662**	**57731**	**12**	**4418**	**17779**	**39**	**102660**	**380517**
Mažeikių raj.	2	2942	11184	7	6192	23739	6	12127	44665	5	1509	6895	10	30855	121903
Plungės raj.	5	9509	34678	-	-	-	3	2092	7437	3	692	2635	14	35043	129016
Rietavo	1	442	1854	1	653	2405	1	1064	4130	-	-	-	2	2869	11009
Telšių raj.	3	9336	34612	4	8606	34328	1	379	1499	4	2217	8249	13	33893	118589
Utenos apskr.	**15**	**42903**	**173828**	**19**	**27586**	**116562**	**18**	**9325**	**36929**	**7**	**1931**	**7795**	**50**	**110683**	**426585**
Anykščių raj.	6	8795	36078	2	2048	9128	7	5604	21137	2	684	2886	11	12286	46808
Ignalinos raj.	-	-	-	5	6646	27326	4	928	3699	3	532	2292	6	6039	23828
Molėtų raj.	2	4240	17696	5	4611	18606	1	419	1908	1	393	1549	3	1425	4597
Utenos raj.	4	21711	86636	3	5794	23475	3	833	3901	1	322	1068	22	57233	212484
Visagino m.	-	-	-	2	4921	21422	1	559	1442	-	-	-	5	27770	116020
Zarasų raj.	3	8157	33418	2	3566	16605	2	982	4842	-	-	-	3	5930	22848
Vilniaus apskr.	**91**	**232632**	**923099**	**50**	**54915**	**222058**	**55**	**41051**	**184636**	**13**	**4932**	**19496**	**292**	**852079**	**3245974**
Elektrėnų	-	-	-	4	5486	23916	7	1534	5756	1	755	2800	8	20449	76996
Šalčininkų raj.	3	5874	20780	4	5173	21487	3	468	2017	-	-	-	1	1679	6839
Širvintų raj.	1	934	4235	4	2688	10925	7	1181	4353	1	513	2729	8	12914	45993
Švenčionių raj.	12	24297	95016	8	6737	28238	4	1238	5188	1	328	960	15	14661	57689
Trakų raj.	-	-	-	4	4831	17910	-	-	-	1	80	232	12	26739	92648
Ukmergės raj.	10	14259	55812	8	10927	42566	11	3760	14143	5	2306	8956	10	21433	77018
Vilniaus m.	51	168029	673692	14	15978	64618	14	26608	128419	4	950	3819	209	703565	2702845
Vilniaus raj.	14	19239	73564	4	3095	12398	9	6262	24760	-	-	-	29	50639	185946

2.3.1. NEKILNOJAMOJO TURTO REGISTRE ĮREGISTRUOTI ADMINISTRACINĖS PASKIRTIES PASTATAI PAGAL NUOSAVYBĖS TEISES Į JUOS

Apskritys ir savivaldybės	Valstybės nuosavybė			Savivaldybių nuosavybė			Juridinių asmenų nuosavybė			Fizinių asmenų nuosavybė			Kita* nuosavybė		
	skaičius	plotas m^2	tūris m^3	skaičius	plotas m^2	tūris m^3	skaičius	plotas m^2	tūris m^3	skaičius	plotas m^2	tūris m^3	skaičius	plotas m^2	tūris m^3
Respublikoje, iš viso	**1485**	**1492952**	**6943419**	**753**	**438164**	**2025242**	**4789**	**3765576**	**17005340**	**1373**	**532062**	**2350940**	**1603**	**2781470**	**12357297**
Alytaus apskr.	99	64710	281956	44	24735	125623	293	172229	756699	97	40736	177032	78	87700	377338
Alytaus m.	39	30923	141142	10	6455	40690	109	97962	419199	18	20085	80008	31	55432	231799
Alytaus raj.	5	2240	9147	3	700	3314	39	11242	52530	31	6470	28595	9	6900	31536
Druskininkų	13	8744	34011	11	6359	31536	36	20774	94042	8	3540	15239	10	11262	56935
Lazdijų raj.	15	9119	39054	9	6067	25642	37	10074	43541	22	6658	32162	10	6049	24681
Varėnos raj.	27	13684	58602	11	5154	24441	72	32177	147387	18	3983	21028	18	8057	32387
Kauno apskr.	**242**	**241940**	**1123430**	**129**	**82927**	**387846**	**1073**	**800601**	**3642070**	**261**	**119623**	**512026**	**316**	**464866**	**2130400**
Birštono	1	104	315	6	3456	15259	7	3843	16308	6	3113	12072	4	2202	9028
Jonavos raj.	23	20770	89500	13	10454	47919	104	86455	397534	28	13132	59723	18	17406	73841
Kaišiadorių raj.	20	17062	79307	10	7629	35473	56	30834	141896	23	4136	17650	12	8299	34044
Kauno m.	129	146558	691884	42	26512	129624	584	528649	2410567	82	47144	201886	186	369710	1724605
Kauno raj.	28	28854	131266	14	6333	30906	97	38114	172301	38	14619	61286	32	30530	129176
Kėdainių raj.	22	20916	99362	15	11191	46509	108	67336	297293	35	12081	49987	23	12992	59799
Prienų raj.	10	4462	17891	12	7519	36645	60	22297	101233	25	12527	52346	10	6455	26904
Raseinių raj.	9	3214	13905	17	9833	45511	57	23073	104938	24	12871	57076	31	17272	73003
Klaipėdos apskr.	**158**	**128649**	**583348**	**63**	**39736**	**174098**	**503**	**455170**	**2040273**	**151**	**50341**	**213447**	**191**	**257771**	**1128031**
Klaipėdos m.	73	79729	358687	19	11263	48037	278	325310	1448058	38	15275	63621	69	149395	638808
Klaipėdos raj.	15	7623	34200	8	4026	16575	70	39562	176826	18	3445	13852	23	15134	66829
Kretingos raj.	9	5521	25873	7	7706	31797	36	20770	91818	17	7959	32229	24	21692	88536
Neringos	6	1382	5726	1	1124	5914	9	3863	17727	-	-	-	6	6915	30207
Palangos m.	18	12219	52760	9	3074	13709	21	17809	91493	11	3024	12972	23	25202	128818
Skuodo raj.	11	5709	26860	8	5085	22644	27	8047	34711	35	11018	46926	12	5099	22338
Šilutės raj.	26	16466	79242	11	7458	35422	62	39809	179640	32	9620	43847	34	34334	152495
Marijampolės apskr.	**61**	**42993**	**192945**	**62**	**33757**	**158393**	**237**	**153370**	**672557**	**88**	**29202**	**126468**	**81**	**71808**	**311098**
Kalvarijos	3	3481	18546	12	5159	23198	13	4980	23482	8	2447	12212	3	744	3294
Kazlų Rūdos	7	3075	16185	5	1129	4552	13	8622	37274	7	1916	8249	8	8218	33483
Marijampolės	23	17590	76163	12	9533	44092	98	90349	387448	19	5336	21933	36	41160	174855
Šakių raj.	13	6470	27050	19	8728	39626	57	24789	106279	20	7439	30764	17	9285	42210
Vilkaviškio raj.	15	12377	55001	14	9208	46925	56	24630	118074	34	12064	53310	17	12401	57256
Panevėžio apskr.	**113**	**85934**	**387529**	**75**	**44937**	**198238**	**404**	**281190**	**1244998**	**137**	**51001**	**223898**	**127**	**143815**	**639276**
Biržų raj.	15	7632	31862	11	4718	21817	47	22669	107647	21	5714	24766	17	9438	44554
Kupiškio raj.	12	6431	28576	10	4005	17719	37	15977	74990	13	3852	17279	13	15321	71223
Panevėžio m.	37	44061	203435	14	14542	64766	153	156573	680072	20	11222	51379	49	80828	352218
Panevėžio raj.	14	6039	26261	14	5595	24435	61	26192	112961	35	12371	54542	19	17391	78221
Pasvalio raj.	18	9695	42215	17	9639	41306	42	23700	99254	23	8921	38075	13	7984	36171
Rokiškio raj.	17	12076	55180	9	6438	28195	64	36079	170074	25	8921	37857	16	12853	56889

Apskritys ir savivaldybės	Valstybės nuosavybė			Savivaldybių nuosavybė			Juridinių asmenų nuosavybė			Fizinių asmenų nuosavybė			Kita* nuosavybė		
	skaičius	plotas m^2	tūris m^3	skaičius	plotas m^2	tūris m^3	skaičius	plotas m^2	tūris m^3	skaičius	plotas m^2	tūris m^3	skaičius	plotas m^2	tūris m^3
Šiaulių apskr.	**210**	**135188**	**616416**	**127**	**70617**	**329024**	**629**	**342834**	**1557792**	**165**	**55541**	**246479**	**107**	**112255**	**491655**
Akmenės raj.	18	10030	44628	10	3091	12324	77	49298	231288	19	8751	42033	7	8843	37696
Joniškio raj.	15	7953	35661	21	13264	60056	63	26285	114070	15	4348	19043	11	4833	21893
Kelmės raj.	19	7134	31581	21	13177	59181	53	19946	88198	20	4853	21068	7	4961	20956
Pakruojo raj.	17	9426	42733	16	6996	33520	58	21339	93516	13	2834	11426	9	5015	20922
Radviliškio raj.	38	18081	85379	16	6093	28515	75	37979	167383	35	11001	51393	25	17411	79467
Šiaulių m.	78	75245	343894	20	18360	90119	225	155380	713940	37	15466	64523	38	65326	283238
Šiaulių raj.	25	7319	32540	23	9636	45309	78	32607	149397	26	8288	36993	10	5866	27483
Tauragės apskr.	**58**	**35711**	**148605**	**29**	**13948**	**58462**	**118**	**61270**	**282060**	**58**	**21845**	**94512**	**80**	**68050**	**288297**
Jurbarko raj.	13	5574	23776	3	1358	6307	33	18124	77731	13	5886	25121	27	23182	102298
Pagėgių	7	5367	23308	5	2739	11948	13	4433	19201	4	1499	8180	9	6296	27175
Šilalės raj.	10	6547	29797	10	4280	17765	19	7399	34273	14	3106	12236	18	16040	68499
Tauragės raj.	28	18223	71724	11	5571	22442	53	31314	150855	27	11354	48975	26	22532	90325
Telšių apskr.	**55**	**39279**	**169864**	**55**	**29271**	**133335**	**294**	**194392**	**869034**	**87**	**35626**	**177503**	**60**	**63208**	**270450**
Mažeikių raj.	17	14962	66950	15	7428	35677	142	108626	472578	28	13297	57035	16	19715	83686
Plungės raj.	15	7969	34542	12	7688	32794	71	39039	177496	22	5457	22692	22	19783	87779
Rietavo	1	495	2100	4	2392	8841	14	6466	29779	2	367	1543	4	2374	9877
Telšių raj.	22	15853	66272	24	11763	56023	67	40261	189181	35	16505	96233	18	21336	89108
Utenos apskr.	**97**	**96867**	**455905**	**58**	**30311**	**137879**	**224**	**152090**	**695149**	**127**	**45848**	**201850**	**98**	**97761**	**436597**
Anykščių raj.	14	11381	50426	18	7715	35934	55	30342	143039	26	9003	39317	12	9514	44002
Ignalinos raj.	16	11019	47788	7	3565	16978	32	14504	66503	21	5412	23597	15	8052	34864
Molėtų raj.	7	6597	28260	13	4280	19326	28	13489	65683	20	3506	15331	16	13516	62562
Utenos raj.	24	17097	75224	9	8148	34901	62	58717	261544	31	10599	45203	24	36618	160289
Visagino m.	26	46517	234230	3	2964	12653	23	25134	112359	10	10568	49695	6	16301	72904
Zarasų raj.	10	4256	19977	8	3639	18087	24	9904	46021	19	6760	28707	25	13760	61976
Vilniaus apskr.	**392**	**621681**	**2983421**	**111**	**67925**	**322344**	**1014**	**1152430**	**5244708**	**202**	**82299**	**377725**	**465**	**1414236**	**6284155**
Elektrėnų	5	738	2908	11	5851	24417	36	28959	151300	7	1558	7212	4	6763	26790
Šalčininkų raj.	13	8326	30338	17	9790	48155	33	16369	74568	27	6700	33802	13	10045	43577
Širvintų raj.	8	5783	25818	5	4636	19498	36	14111	60299	19	5641	26012	9	5493	24839
Švenčionių raj.	27	11025	48435	10	4566	21367	29	15246	68163	28	9998	43285	25	13461	56308
Trakų raj.	25	9801	44630	11	9651	43734	62	25561	119693	15	4393	21814	9	7420	31504
Ukmergės raj.	16	6921	30549	21	11022	52171	96	45382	202624	18	5134	22467	20	16890	69662
Vilniaus m.	266	557048	2702427	21	17765	91101	623	939822	4277834	58	37764	170975	361	1338020	5960548
Vilniaus raj.	32	22039	98316	15	4644	21901	99	66980	290227	30	11111	52158	24	16144	70927

2.3.2. NEKILNOJAMOJO TURTO REGISTRE ĮREGISTRUOTI VIEŠBUČIŲ, PREKYBOS, PASLAUGŲ, MAITINIMO IR POILSIO PASKIRTIES PASTATAI PAGAL NUOSAVYBĖS TEISES Į JUOS

Apskritys ir savivaldybės	Valstybės nuosavybė			Savivaldybių nuosavybė			Juridinių asmenų nuosavybė			Fizinių asmenų nuosavybė			Kita* nuosavybė		
	skaičius	plotas m^2	tūris m^3	skaičius	plotas m^2	tūris m^3	skaičius	plotas m^2	tūris m^3	skaičius	plotas m^2	tūris m^3	skaičius	plotas m^2	tūris m^3
Respublikoje, iš viso	**782**	**330298**	**1484513**	**525**	**195805**	**1265814**	**7743**	**5037746**	**27790246**	**7041**	**1316495**	**5395576**	**1453**	**2433842**	**11902607**
Alytaus apskr.	61	26729	114988	29	44232	568603	418	225681	1138934	507	82558	327558	77	76952	300142
Alytaus m.	9	6788	33720	3	2406	10934	83	84464	513141	16	4653	19982	28	43661	159512
Alytaus raj.	3	1873	7235	6	1747	7492	98	22131	89883	116	20513	79313	9	2566	10335
Druskininkų	22	11201	46234	6	36453	534708	85	77010	342001	113	19954	80128	16	17939	74902
Lazdijų raj.	10	2171	8175	5	1562	6921	80	17663	73410	129	19204	76202	12	2405	9587
Varėnos raj.	17	4696	19624	9	2064	8548	72	24413	120499	133	18234	71933	12	10381	45806
Kauno apskr.	**117**	**52449**	**244280**	**67**	**20412**	**87776**	**1247**	**1003114**	**5706805**	**1091**	**220735**	**914919**	**267**	**376113**	**1828274**
Birštono	14	1068	3104	3	1516	7501	19	15722	73928	85	6836	27159	5	15510	68144
Jonavos raj.	7	6189	27297	10	1519	6479	104	40629	184652	88	19720	82453	19	19849	88069
Kaišiadorių raj.	25	8195	36957	4	650	3155	100	34590	158165	113	16613	66792	22	18463	92205
Kauno m.	30	23325	113397	24	8361	33333	535	665531	4085355	282	69637	301815	150	283759	1398982
Kauno raj.	18	9796	47901	3	599	3401	145	73551	364998	213	41650	170266	17	6460	32616
Kėdainių raj.	3	1850	7969	2	265	1178	150	100519	510934	91	16295	65061	25	17045	82729
Prienų raj.	18	1967	7376	6	3126	12412	68	26159	121404	116	19923	79643	15	9716	42296
Raseinių raj.	2	59	279	15	4376	20317	126	46413	207369	103	30061	121730	14	5311	23233
Klaipėdos apskr.	**159**	**73673**	**319777**	**79**	**16475**	**71881**	**1393**	**844288**	**4815389**	**1184**	**202388**	**811131**	**336**	**366514**	**1578082**
Klaipėdos m.	22	10927	47626	25	2926	12780	323	505560	3252014	118	33092	142345	83	92590	409420
Klaipėdos raj.	10	3658	14270	5	668	2480	154	61305	348029	172	26625	108194	22	9514	36336
Kretingos raj.	8	3032	12348	7	1817	7959	59	25639	120747	111	23004	88917	25	13542	57370
Neringos	24	4567	15442	3	327	1115	102	51060	201406	88	16002	59789	54	53520	210358
Palangos m.	81	47098	212742	20	5021	22464	606	131891	562221	485	60909	238083	125	181958	805280
Skuodo raj.	3	250	1357	6	1386	6833	39	13229	65188	71	15064	60809	11	6157	25299
Šilutės raj.	11	4141	15992	13	4330	18250	110	55604	265784	139	27692	112994	16	9233	34019
Marijampolės apskr.	**17**	**7412**	**32373**	**24**	**5921**	**25307**	**380**	**178228**	**884814**	**338**	**63528**	**255101**	**75**	**63574**	**324047**
Kalvarijos	3	1307	6308	2	501	1725	54	13621	65326	32	6684	26100	3	2152	9787
Kazlų Rūdos	-	-	-	3	1004	4790	20	9528	44102	41	6237	24565	1	141	550
Marijampolės	8	4361	18262	3	1515	7250	115	82366	437137	95	17623	68754	28	38047	214041
Šakių raj.	2	475	1995	7	845	3531	83	28965	130801	70	14056	58592	13	4904	19516
Vilkaviškio raj.	4	1269	5808	9	2056	8011	108	43748	207448	100	18928	77090	30	18330	80153
Panevėžio apskr.	**41**	**16413**	**73632**	**43**	**7666**	**32789**	**640**	**398050**	**2277287**	**535**	**121271**	**519074**	**109**	**121809**	**533331**
Biržų raj.	5	2296	9740	7	2188	9522	64	20658	99428	91	15830	65127	16	11488	48704
Kupiškio raj.	4	615	3410	2	193	768	82	25104	134580	63	18548	78008	16	11896	58666
Panevėžio m.	6	4764	22039	2	267	1043	204	238846	1522498	72	24575	111462	36	75954	325673
Panevėžio raj.	17	5149	22460	11	2383	11056	105	40902	181601	90	17636	74206	13	3974	16824
Pasvalio raj.	2	1381	6592	11	1134	4469	71	30421	137923	92	17185	68533	14	8268	38570
Rokiškio raj.	7	2208	9391	10	1501	5931	114	42119	201257	127	27497	121738	14	10229	44894

Apskritys ir savivaldybės	Valstybės nuosavybė			Savivaldybių nuosavybė			Juridinių asmenų nuosavybė			Fizinių asmenų nuosavybė			Kita* nuosavybė		
	skaičius	plotas m^2	tūris m^3	skaičius	plotas m^2	tūris m^3	skaičius	plotas m^2	tūris m^3	skaičius	plotas m^2	tūris m^3	skaičius	plotas m^2	tūris m^3
Šiaulių apskr.	**90**	**27218**	**118560**	**68**	**17613**	**76923**	**726**	**447390**	**2498414**	**634**	**147628**	**630965**	**88**	**164478**	**897449**
Akmenės raj.	25	2493	9569	5	1508	6088	51	22249	106802	70	14052	62841	5	4045	17301
Joniškio raj.	4	2182	11133	9	2362	11095	77	28847	132543	63	12576	52804	8	9397	41959
Kelmės raj.	7	1771	9875	10	3124	12863	82	27316	121137	146	27651	116193	11	6003	27792
Pakruojo raj.	3	2160	14080	8	2234	9874	82	28209	129116	60	11614	47815	6	3724	14447
Radviliškio raj.	18	5022	21168	16	4148	17656	99	47771	230980	100	19155	78759	10	10516	48440
Šiaulių m.	11	11599	45083	7	2458	10342	190	244070	1532373	91	40533	180235	39	127096	732788
Šiaulių raj.	22	1991	7652	13	1779	9005	145	48928	245463	104	22047	92318	9	3697	14722
Tauragės apskr.	**17**	**6270**	**26487**	**32**	**6309**	**27785**	**260**	**115016**	**566522**	**304**	**65572**	**261896**	**58**	**39105**	**162137**
Jurbarko raj.	7	2515	10209	8	1945	8590	67	24697	116711	84	18211	73865	23	17135	74281
Pagėgių	3	768	3776	6	1266	7109	33	9688	42903	34	4661	17350	11	3649	13532
Šilalės raj.	4	817	3004	10	314	1489	63	18180	81730	75	15716	61254	14	8983	37043
Tauragės raj.	3	2170	9498	8	2784	10597	97	62451	325178	111	26984	109427	10	9338	37281
Telšių apskr.	**10**	**5320**	**23457**	**41**	**17396**	**82453**	**339**	**174171**	**899316**	**354**	**79082**	**323833**	**63**	**67129**	**337724**
Mažeikių raj.	2	1629	6456	13	8730	39700	104	82462	460160	112	23173	96645	22	34511	172488
Plungės raj.	7	3616	16678	2	225	766	132	47372	223772	116	26270	106694	17	12121	56825
Rietavo	1	75	323	2	638	3011	25	7990	34882	26	4794	19780	1	134	607
Telšių raj.	-	-	-	24	7803	38976	78	36347	180502	100	24845	100714	23	20363	107804
Utenos apskr.	**65**	**29150**	**144841**	**56**	**18084**	**91508**	**752**	**256328**	**1278404**	**976**	**137975**	**546526**	**69**	**74719**	**366020**
Anykščių raj.	6	2893	11467	12	1732	8564	111	28963	128235	143	24558	102074	10	10017	47477
Ignalinos raj.	23	5282	22207	7	1471	7231	106	30167	134680	124	16079	63700	9	5481	20780
Molėtų raj.	13	1878	6941	4	1310	6103	295	65358	284632	363	43251	149123	11	4678	20619
Utenos raj.	8	3236	13284	6	961	3948	141	86216	507405	170	23354	97392	23	22923	122398
Visagino m.	8	12267	75140	10	9925	52371	26	23889	121839	23	8149	37930	9	27727	137391
Zarasų raj.	7	3594	15802	17	2685	13291	73	21735	101613	153	22584	96307	7	3893	17355
Vilniaus apskr.	**205**	**85664**	**386118**	**86**	**41697**	**200789**	**1588**	**1395480**	**7724361**	**1118**	**195758**	**804573**	**311**	**1083449**	**5575401**
Elektrėnų	12	3393	15102	6	5545	23874	85	30692	164393	79	15031	56697	10	11245	62354
Šalčininkų raj.	7	1707	8652	7	1038	4244	71	22195	94467	121	22170	96442	12	7742	30395
Širvintų raj.	3	1037	5590	5	826	3292	49	16328	65473	70	8409	32015	4	1033	3807
Švenčionių raj.	46	10209	45400	5	747	2714	161	36735	161508	176	23167	91513	11	9660	45991
Trakų raj.	42	9312	48995	2	344	1335	200	65409	302343	212	28546	115421	26	21013	93904
Ukmergės raj.	3	1127	4951	17	3993	17675	132	56573	310516	112	20971	89116	18	24391	144050
Vilniaus m.	53	46837	209019	40	27325	139484	718	1064362	6136314	157	38256	164783	208	996686	5145021
Vilniaus raj.	39	12042	48409	4	1879	8171	172	103186	489347	191	39208	158586	22	11679	49879

2.3.3. NEKILNOJAMOJO TURTO REGISTRE ĮREGISTRUOTI GAMYBOS, PRAMONĖS, SANDĖLIAVIMO, TRANSPORTO IR GARAŽŲ PASKIRTIES PASTATAI PAGAL NUOSAVYBĖS TEISES Į JUOS

Apskritys ir savivaldybės	Valstybės nuosavybė			Savivaldybių nuosavybė			Juridinių asmenų nuosavybė			Fizinių asmenų nuosavybė			Kita* nuosavybė		
	skaičius	plotas m^2	tūris m^3	skaičius	plotas m^2	tūris m^3	skaičius	plotas m^2	tūris m^3	skaičius	plotas m^2	tūris m^3	skaičius	plotas m^2	tūris m^3
Respublikoje, iš viso	**4413**	**1835839**	**10384387**	**1780**	**376672**	**1792638**	**33763**	**23564665**	**165246406**	**17733**	**5933101**	**31744256**	**10489**	**8665686**	**42393811**
Alytaus apskr.	313	122755	645958	155	24752	117480	2124	1408745	9396653	1013	327512	1681764	621	466470	2462141
Alytaus m.	117	67247	362798	29	4422	19059	671	799517	5890258	144	38411	235427	269	338046	1908335
Alytaus raj.	26	7729	39667	38	5800	26586	364	136814	783191	414	136191	673150	85	36736	168408
Druskininkų	18	2889	13876	18	4883	25843	305	149881	789934	100	30397	148460	75	33253	149220
Lazdijų raj.	70	16859	82399	28	3126	13763	307	81008	426994	200	74301	379350	103	14732	53807
Varėnos raj.	82	28031	147218	42	6521	32229	477	241525	1506276	155	48212	245377	89	43703	182371
Kauno apskr.	**1016**	**466804**	**2563201**	**223**	**80715**	**350111**	**6863**	**5150916**	**36818764**	**3893**	**1032211**	**5620779**	**2689**	**2284056**	**11140695**
Birštono	3	995	4720	7	1082	4102	67	18886	94802	22	8745	43343	29	9580	31414
Jonavos raj.	110	57839	322340	31	7434	35859	802	554666	4386274	185	67048	380034	328	210036	904048
Kaišiadorių raj.	120	69457	394380	18	2440	10615	501	291371	2344473	439	105341	555081	135	49720	207478
Kauno m.	423	179198	971824	76	47763	196765	2923	2546237	17717289	1640	196868	1124078	1378	1569648	7981691
Kauno raj.	169	98318	535361	21	3871	23446	930	650552	5048863	524	205066	1037893	310	203117	993733
Kėdainių raj.	91	28948	161053	14	5083	17215	769	627349	4469465	345	200110	1149763	240	127256	538404
Prienų raj.	53	18601	103100	23	5267	24639	400	180413	1041144	286	117996	654113	111	49828	186484
Raseinių raj.	47	13448	70423	33	7775	37470	471	281442	1716454	452	131037	676474	158	64871	297443
Klaipėdos apskr.	**399**	**130767**	**690214**	**240**	**49874**	**246097**	**4191**	**2839617**	**20943647**	**1664**	**571015**	**2935563**	**1149**	**694688**	**3222793**
Klaipėdos m.	154	62183	340962	65	19882	101334	1692	1618934	13070493	260	68028	348051	522	377192	1917868
Klaipėdos raj.	42	13273	71207	33	4746	20253	711	462060	3176017	424	158040	825852	132	68267	296488
Kretingos raj.	43	16618	88638	34	7392	33087	530	267882	1717470	333	122765	616682	112	63265	265652
Neringos	11	1161	5377	4	606	2698	76	11881	54838	11	1657	7336	32	11310	28802
Palangos m.	47	15645	81124	24	5757	30354	204	72612	378423	59	15422	80612	86	49246	192157
Skuodo raj.	35	3656	16857	36	3978	18525	287	78551	423573	229	74629	403984	66	19426	88563
Šilutės raj.	67	18231	86049	44	7513	39846	691	327697	2122833	348	130474	653046	199	105982	433263
Marijampolės apskr.	**241**	**124740**	**717916**	**155**	**23815**	**96200**	**1966**	**1075294**	**7081051**	**998**	**386732**	**2027011**	**477**	**305721**	**1695171**
Kalvarijos	7	1827	11624	21	8601	38931	132	55261	345165	56	26966	142608	15	3225	14893
Kazlų Rūdos	33	17195	81358	5	453	1977	159	151569	1311048	79	39809	201908	25	15536	76726
Marijampolės	102	71818	443259	23	4151	12723	669	484861	3189561	243	96534	478905	209	175155	1115242
Šakių raj.	38	8268	43283	52	6595	26817	494	197564	1127884	241	100496	559887	104	39055	150822
Vilkaviškio raj.	61	25632	138392	54	4015	15752	512	186039	1107393	379	122927	643703	124	72750	337488
Panevėžio apskr.	**288**	**103331**	**543346**	**180**	**33216**	**163313**	**2813**	**2086848**	**14154759**	**1482**	**662780**	**3492006**	**949**	**738436**	**3981418**
Biržų raj.	23	12192	64668	44	4009	15915	322	162015	922531	309	131003	708595	118	49488	177419
Kupiškio raj.	39	12119	63749	17	6797	33871	267	131503	773161	184	81868	413253	90	54017	246361
Panevėžio m.	60	24632	130927	9	1671	9417	742	857581	6151044	131	79007	475189	392	431866	2685608
Panevėžio raj.	63	21300	103673	25	3608	18389	613	389432	2656233	404	186326	906004	84	61717	313166
Pasvalio raj.	47	19827	114736	31	7453	35322	420	234976	1358459	235	99655	531456	119	52153	250681
Rokiškio raj.	56	13261	65593	54	9678	50399	449	311341	2293331	219	84921	457509	146	89195	308183

Apskritys ir savivaldybės	Valstybės nuosavybė			Savivaldybių nuosavybė			Juridinių asmenų nuosavybė			Fizinių asmenų nuosavybė			Kita* nuosavybė		
	skaičius	plotas m^2	tūris m^3	skaičius	plotas m^2	tūris m^3	skaičius	plotas m^2	tūris m^3	skaičius	plotas m^2	tūris m^3	skaičius	plotas m^2	tūris m^3
Šiaulių apskr.	**700**	**222448**	**1196427**	**286**	**39844**	**186277**	**4967**	**2776558**	**19586758**	**3375**	**942906**	**5070904**	**895**	**717109**	**3541974**
Akmenės raj.	48	10019	54806	38	4024	17419	697	360026	3714612	287	73177	402187	130	49808	215788
Joniškio raj.	48	17297	89523	27	2431	11168	560	274588	1753633	902	147822	736292	50	21810	93296
Kelmės raj.	45	14331	70069	25	2795	11656	380	146677	827978	504	140884	717797	40	31712	133055
Pakruojo raj.	47	12861	68755	44	7996	34486	584	262313	1731321	239	100909	540534	42	36073	119616
Radviliškio raj.	222	67742	342882	55	6162	28494	760	377624	2386909	817	194213	1045313	175	77949	308567
Šiaulių m.	183	72242	419583	54	10796	56907	1283	991950	6847529	257	135918	820867	364	424961	2315322
Šiaulių raj.	107	27956	150809	43	5640	26147	703	363380	2324776	369	149983	807914	94	74796	356330
Tauragės apskr.	**195**	**66790**	**358715**	**136**	**31703**	**149926**	**1193**	**610083**	**3716096**	**979**	**434496**	**2356185**	**378**	**227593**	**1018908**
Jurbarko raj.	63	26175	147765	49	6453	34789	379	168324	1069575	307	142973	802565	152	64637	229054
Pagėgių	21	8706	46741	13	2158	8160	128	47646	258952	95	30803	157332	24	13477	75252
Šilalės raj.	29	8158	47225	16	2029	8120	231	98711	533586	207	84548	426459	73	30020	134860
Tauragės raj.	82	23751	116984	58	21063	98857	455	295402	1853983	370	176172	969829	129	119459	579742
Telšių apskr.	**181**	**58343**	**307587**	**107**	**20634**	**98981**	**2204**	**1118038**	**7697091**	**1072**	**373139**	**1989755**	**391**	**286721**	**1357680**
Mažeikių raj.	72	18911	103053	48	6989	33472	1004	522658	3927945	481	154589	842133	134	98277	544855
Plungės raj.	39	10662	58274	11	3423	16368	473	284699	1821982	221	87066	486398	112	85742	360157
Rietavo	15	7694	42221	8	1492	5348	135	64117	411865	55	23995	116444	9	7296	38914
Telšių raj.	55	21076	104039	40	8730	43793	592	246564	1535299	315	107489	544780	136	95406	413754
Utenos apskr.	**267**	**189760**	**1474857**	**76**	**20606**	**102294**	**1976**	**1037372**	**7254443**	**842**	**317777**	**1850643**	**680**	**358847**	**1318347**
Anykščių raj.	29	12946	64305	22	2829	12289	453	196430	1165605	227	85046	440020	148	35863	163604
Ignalinos raj.	44	10418	54375	7	5064	31361	228	78398	529240	85	39891	229122	101	28641	98526
Molėtų raj.	20	6110	34111	9	5646	26948	355	135588	844465	180	61248	338761	39	12250	50693
Utenos raj.	41	11450	64221	11	2452	9096	528	385213	2911200	208	72065	402312	166	77170	294676
Visagino m.	105	140650	1209893	11	2404	11129	146	158000	1279085	26	23092	140574	134	164293	550024
Zarasų raj.	28	8186	47952	16	2211	11471	266	83743	524848	116	36435	299854	92	40630	160824
Vilniaus apskr.	**813**	**350101**	**1886166**	**222**	**51513**	**281959**	**5466**	**5461194**	**38597144**	**2415**	**884533**	**4719646**	**2260**	**2586045**	**12654684**
Elektrėnų	18	7951	41843	24	8104	49644	303	394195	3477274	75	34459	179882	81	101582	356942
Šalčininkų raj.	46	13349	69071	7	1938	8268	297	172938	1022223	258	106205	567953	73	31831	125161
Širvintų raj.	20	4827	27464	41	4468	19015	274	107783	655580	214	79431	435361	75	42336	129842
Švenčionių raj.	92	25019	126290	25	3255	14133	399	249565	1505732	244	121510	687950	68	44226	183047
Trakų raj.	28	14238	76698	12	2006	6942	309	288038	2226996	175	65157	309248	81	72285	414461
Ukmergės raj.	46	17200	97271	32	3686	15494	576	364825	2583290	289	108119	587638	282	94094	340167
Vilniaus m.	416	208742	1142832	67	26538	161071	2491	3230577	22729845	727	186549	981781	1468	2113182	10695257
Vilniaus raj.	147	58775	304697	14	1518	7392	817	653273	4396204	433	183103	969833	132	86509	409807

2.3.4. NEKILNOJAMOJO TURTO REGISTRE ĮREGISTRUOTI KULTŪROS, MOKSLO IR SPORTO PASKIRTIES PASTATAI PAGAL NUOSAVYBĖS TEISES Į JUOS

Apskritys ir savivaldybės	Valstybės nuosavybė			Savivaldybių nuosavybė			Juridinių asmenų nuosavybė			Fizinių asmenų nuosavybė			Kita* nuosavybė		
	skaičius	plotas m^2	tūris m^3	skaičius	plotas m^2	tūris m^3	skaičius	plotas m^2	tūris m^3	skaičius	plotas m^2	tūris m^3	skaičius	plotas m^2	tūris m^3
Respublikoje, iš viso	**996**	**2222849**	**11354796**	**4288**	**6776901**	**31286723**	**842**	**946143**	**5308931**	**664**	**304240**	**1451384**	**553**	**815988**	**4188004**
Alytaus apskr.	39	61343	286779	251	381193	1780349	73	68073	318861	63	22064	92042	43	48249	241503
Alytaus m.	12	26060	124041	69	183202	831868	2	3106	12409	-	-	-	4	15996	78317
Alytaus raj.	6	14603	69335	39	38231	177352	17	17336	81731	26	10411	42538	20	21345	112161
Druskininkų	11	2333	8908	32	49142	238519	12	13646	60853	5	2051	9335	2	952	4421
Lazdijų raj.	2	5278	21306	49	43047	202268	30	22017	105221	15	4734	19286	9	3676	16680
Varėnos raj.	8	13069	63189	62	67571	330342	12	11968	58647	17	4868	20883	8	6280	29924
Kauno apskr.	**244**	**565665**	**2805570**	**741**	**1288525**	**5936884**	**145**	**140337**	**791873**	**108**	**58558**	**299609**	**103**	**128341**	**647402**
Birštono	2	2900	14009	13	17509	87716	1	453	3278	1	239	766	2	1192	5671
Jonavos raj.	8	13184	66790	75	116229	483704	13	14978	83243	16	14865	72807	5	12892	63067
Kaišiadorių raj.	9	16431	80644	59	81160	353188	7	5500	27924	16	3826	17462	9	5144	27118
Kauno m.	159	414478	2026201	287	676054	3198707	54	61381	352205	13	7671	47229	30	53191	295499
Kauno raj.	28	74184	387732	79	108775	508699	17	10731	50256	11	4661	19941	24	28020	124807
Kėdainių raj.	18	27136	134419	94	139231	616164	22	19683	125874	19	10281	54147	12	10921	50186
Prienų raj.	17	6293	36319	47	63392	288238	19	14260	79640	18	10498	56854	10	9902	48510
Raseinių raj.	3	11059	59456	87	86175	400468	12	13351	69453	14	6517	30403	11	7079	32544
Klaipėdos apskr.	**114**	**198785**	**1026158**	**443**	**759243**	**3489272**	**79**	**65283**	**335444**	**64**	**26446**	**127466**	**89**	**147398**	**792677**
Klaipėdos m.	71	161567	846124	148	362511	1664113	23	21615	124944	9	4486	30408	15	78631	476190
Klaipėdos raj.	4	3093	18943	85	89466	395680	5	2005	8229	19	7285	29635	21	12688	58325
Kretingos raj.	2	5453	24633	51	75310	345358	8	3257	13380	10	7450	38785	21	29088	132120
Neringos	13	4243	18927	14	10115	50251	5	851	4347	1	180	711	-	-	-
Palangos m.	13	7521	35029	26	47041	225045	19	22665	115454	3	330	1274	5	5814	25375
Skuodo raj.	2	1238	5367	43	52150	244863	11	10776	50746	6	3302	13215	7	5679	22020
Šilutės raj.	9	15670	77135	76	122650	563962	8	4114	18344	16	3413	13438	20	15498	78647
Marijampolės apskr.	**35**	**45798**	**240665**	**303**	**381757**	**1764742**	**54**	**46107**	**364010**	**33**	**13944**	**69288**	**52**	**35488**	**164833**
Kalvarijos	-	-	-	28	23482	109578	2	914	2196	2	510	1876	9	11153	53778
Kazlų Rūdos	4	977	3553	30	27341	129499	5	1841	7221	-	-	-	5	1675	6746
Marijampolės	18	28331	156999	81	139440	656692	21	27877	279179	13	4290	19711	13	11556	55805
Šakių raj.	3	8290	37846	78	79651	369462	16	10223	49082	11	5740	29131	12	4758	19710
Vilkaviškio raj.	10	8200	42267	86	111843	499511	10	5252	26332	7	3404	18570	13	6346	28794
Panevėžio apskr.	**48**	**107465**	**550651**	**421**	**644051**	**3174324**	**72**	**64629**	**336982**	**71**	**35042**	**161154**	**42**	**36045**	**178756**
Biržų raj.	6	12586	89365	63	75893	365248	9	15849	83079	13	5687	26341	6	3425	16736
Kupiškio raj.	2	7553	38174	51	64799	298387	12	5749	29350	15	7333	30046	10	4899	20401
Panevėžio m.	24	69904	339417	81	238465	1277628	17	21891	122858	4	843	4139	5	9602	53881
Panevėžio raj.	9	3271	14087	83	83844	383136	13	7614	38435	11	5171	25365	8	5455	26670
Pasvalio raj.	5	9701	50258	61	77421	366701	10	8040	39127	9	2686	12314	7	8347	38177
Rokiškio raj.	2	4450	19350	82	103629	483224	11	5486	24133	19	13322	62949	6	4317	22891

Apskritys ir savivaldybės	Valstybės nuosavybė			Savivaldybių nuosavybė			Juridinių asmenų nuosavybė			Fizinių asmenų nuosavybė			Kita* nuosavybė		
	skaičius	plotas m^2	tūris m^3	skaičius	plotas m^2	tūris m^3	skaičius	plotas m^2	tūris m^3	skaičius	plotas m^2	tūris m^3	skaičius	plotas m^2	tūris m^3
Šiaulių apskr.	**78**	**187202**	**885753**	**544**	**783482**	**3671528**	**112**	**121355**	**573482**	**70**	**32924**	**144667**	**26**	**26816**	**130302**
Akmenės raj.	2	2005	13329	43	70149	327314	6	3854	18311	8	3982	16273	6	3899	19507
Joniškio raj.	6	11586	56506	64	65765	310444	13	12399	65099	10	5627	25919	2	1273	5670
Kelmės raj.	4	14288	65679	79	79871	365499	15	10076	47945	17	7871	31946	3	1365	5188
Pakruojo raj.	2	3876	18010	65	76624	363567	10	8578	41819	12	4282	17259	7	3241	14340
Radviliškio raj.	11	24407	124185	101	117655	531342	14	16333	82249	7	3278	15030	2	1377	5398
Šiaulių m.	44	111621	507118	130	286085	1375409	32	48594	221739	2	657	2677	3	9896	45996
Šiaulių raj.	9	19419	100926	62	87333	397953	22	21521	96320	14	7227	35563	3	5765	34203
Tauragės apskr.	**19**	**33580**	**168559**	**218**	**290918**	**1456909**	**21**	**12420**	**60187**	**51**	**20498**	**90789**	**29**	**29039**	**133305**
Jurbarko raj.	11	19883	98580	80	88070	422963	13	8906	43288	14	6536	31098	12	22219	103335
Pagėgių	2	448	1986	27	33319	258111	1	238	1108	6	3333	13216	1	541	2211
Šilalės raj.	3	7686	42698	46	63128	280306	2	1135	3999	14	5818	24192	11	4867	21324
Tauragės raj.	3	5563	25295	65	106401	495529	5	2141	11792	17	4811	22283	5	1412	6435
Telšių apskr.	**25**	**52597**	**262102**	**237**	**366898**	**1637681**	**51**	**54999**	**248818**	**41**	**18920**	**82218**	**30**	**30370**	**142381**
Mažeikių raj.	8	18144	86547	80	155772	676496	21	18513	89620	13	7204	26216	7	5250	25430
Plungės raj.	7	12259	73169	57	89591	412620	11	13500	58573	18	8798	42121	7	5541	28258
Rietavo	3	10137	41060	14	19779	85360	2	617	4000	2	1326	6425	5	2643	12233
Telšių raj.	7	12057	61326	86	101756	463205	17	22369	96625	8	1592	7456	11	16936	76460
Utenos apskr.	**44**	**59925**	**297638**	**311**	**451522**	**2154052**	**72**	**60714**	**300824**	**91**	**35766**	**171869**	**40**	**41608**	**213557**
Anykščių raj.	4	6264	30006	78	72851	357907	18	16956	84688	22	12869	64122	9	10996	58683
Ignalinos raj.	6	2852	17308	44	56642	261312	11	7171	31084	24	7229	31261	5	1921	7734
Molėtų raj.	11	12838	64104	52	51751	234450	20	14061	66450	17	8131	41358	9	9155	54603
Utenos raj.	11	17820	86795	64	114406	560815	9	8217	52048	15	4672	21630	6	7336	33221
Visagino m.	4	12357	57489	28	99244	473987	4	3772	19233	-	-	-	1	2875	14206
Zarasų raj.	8	7794	41936	45	56628	265581	10	10537	47321	13	2865	13498	10	9325	45110
Vilniaus apskr.	**350**	**910489**	**4830921**	**819**	**1429312**	**6220982**	**163**	**312226**	**1978450**	**72**	**40078**	**212282**	**99**	**292634**	**1543288**
Elektrėnų	4	4466	25566	34	53372	235636	8	15050	75301	5	2508	13115	-	-	-
Šalčininkų raj.	8	26249	152078	58	79358	374488	12	17617	79608	15	7160	37011	7	3013	13229
Širvintų raj.	6	4385	22526	54	43532	201419	5	1772	6930	6	2740	13919	2	1722	7542
Švenčionių raj.	11	13484	63314	59	61098	276112	14	6841	28593	14	6078	28491	6	9974	48634
Trakų raj.	19	13003	91694	39	60671	276010	14	14530	64995	7	3444	15114	3	533	1925
Ukmergės raj.	9	14461	76463	92	109199	509495	9	4861	24687	10	3577	15469	7	6240	31587
Vilniaus m.	258	773523	4092874	342	889969	3762062	79	227994	1541947	4	5448	41209	66	259049	1385644
Vilniaus raj.	35	60918	306406	141	132113	585760	22	23561	156389	11	9123	47954	8	12103	54727

2.3.5. NEKILNOJAMOJO TURTO REGISTRE ĮREGISTRUOTI GYDYMO PASKIRTIES PASTATAI PAGAL NUOSAVYBĖS TEISES Į JUOS

Apskritys ir savivaldybės	Valstybės nuosavybė			Savivaldybių nuosavybė			Juridinių asmenų nuosavybė			Fizinių asmenų nuosavybė			Kita* nuosavybė		
	skaičius	plotas m^2	tūris m^3	skaičius	plotas m^2	tūris m^3	skaičius	plotas m^2	tūris m^3	skaičius	plotas m^2	tūris m^3	skaičius	plotas m^2	tūris m^3
Respublikoje, iš viso	**386**	**962185**	**4177868**	**670**	**1175194**	**5171682**	**363**	**406834**	**1843823**	**202**	**73238**	**322449**	**218**	**249424**	**1149406**
Alytaus apskr.	27	45571	204709	58	117070	502549	53	129436	591996	10	4954	29994	14	41374	261016
Alytaus m.	7	6085	32470	19	52197	228159	5	6253	26554	-	-	-	-	-	-
Alytaus raj.	-	-	-	8	3534	15450	2	653	2595	3	778	3445	5	1430	6102
Druskininkų	13	27301	120351	14	45734	192699	41	120696	554570	2	3596	23687	4	27198	206524
Lazdijų raj.	2	295	1169	3	1283	6969	3	1637	7898	3	423	1877	3	11789	47678
Varėnos raj.	5	11890	50719	14	14322	59272	2	197	379	2	157	985	2	957	712
Kauno apskr.	**86**	**248247**	**1079824**	**116**	**186962**	**804230**	**72**	**73768**	**329815**	**47**	**19796**	**84674**	**50**	**53575**	**229980**
Birštono	-	-	-	7	8021	37564	11	26728	121009	1	106	306	1	2127	8748
Jonavos raj.	1	500	2266	12	19545	79595	7	9174	38580	1	60	196	2	1744	6043
Kaišiadorių raj.	5	4945	21895	8	11750	50846	2	1409	5818	3	486	1699	4	2971	11702
Kauno m.	60	210233	929781	44	104179	454686	24	23908	109782	23	13892	60249	15	24444	112769
Kauno raj.	11	29670	113874	11	5907	16022	9	2867	12013	6	1481	5709	8	5737	24069
Kėdainių raj.	5	1280	5384	14	16955	75704	8	6302	29576	4	1578	6415	7	8675	36340
Prienų raj.	2	707	2637	7	7848	36212	7	2414	8881	4	1254	6262	7	5079	19559
Raseinių raj.	2	912	3987	13	12757	53601	4	966	4156	5	939	3838	6	2798	10750
Klaipėdos apskr.	**47**	**109845**	**486056**	**71**	**157479**	**717747**	**38**	**42685**	**179468**	**27**	**12335**	**51824**	**28**	**27401**	**111604**
Klaipėdos m.	28	56035	248100	21	80163	368792	13	10001	45919	8	3359	14273	5	9984	39738
Klaipėdos raj.	1	676	3267	18	17630	79765	3	843	3596	3	788	3489	7	5199	24237
Kretingos raj.	2	723	3252	11	10958	50037	4	696	2703	4	758	2745	7	5418	20870
Neringos	-	-	-	-	-	-	1	266	888	-	-	-	1	1610	6545
Palangos m.	8	33917	149510	8	24026	107954	11	27645	110892	4	3290	12906	-	-	-
Skuodo raj.	-	-	-	4	13287	59544	-	-	-	2	546	1806	2	1229	5271
Šilutės raj.	8	18494	81927	9	11415	51655	6	3234	15470	6	3594	16605	6	3961	14943
Marijampolės apskr.	**5**	**3119**	**14820**	**43**	**86594**	**385884**	**14**	**4257**	**17040**	**10**	**2010**	**8067**	**11**	**6684**	**29606**
Kalvarijos	1	730	3815	5	3634	17376	2	513	1791	-	-	-	-	-	-
Kazlų Rūdos	-	-	-	5	4796	21928	-	-	-	1	222	1027	-	-	-
Marijampolės	1	1049	5134	15	48116	218530	7	2382	9587	4	429	1714	3	2212	10667
Šakių raj.	-	-	-	8	13497	59626	3	498	1859	3	389	1225	4	2867	12269
Vilkaviškio raj.	3	1340	5871	10	16551	68424	2	864	3803	2	970	4101	4	1605	6670
Panevėžio apskr.	**37**	**73628**	**301578**	**56**	**99222**	**436003**	**19**	**9811**	**48616**	**19**	**3796**	**15074**	**26**	**18761**	**79918**
Biržų raj.	4	5289	24612	15	15155	60618	2	1187	5510	3	697	2516	5	1489	5687
Kupiškio raj.	4	1698	7455	7	16631	85429	-	-	-	3	441	1910	5	3692	16213
Panevėžio m.	15	51083	205415	7	26784	113766	6	4093	19146	3	1110	4589	-	-	-
Panevėžio raj.	5	2155	8970	4	1531	7429	4	967	4170	1	137	480	5	6577	29202
Pasvalio raj.	1	265	1329	11	18321	83734	4	1536	7232	3	455	1955	5	3650	14908
Rokiškio raj.	8	13138	53797	12	20800	85027	3	2028	12558	6	956	3624	6	3353	13908

Apskritys ir savivaldybės	Valstybės nuosavybė			Savivaldybių nuosavybė			Juridinių asmenų nuosavybė			Fizinių asmenų nuosavybė			Kita* nuosavybė		
	skaičius	plotas m^2	tūris m^3	skaičius	plotas m^2	tūris m^3	skaičius	plotas m^2	tūris m^3	skaičius	plotas m^2	tūris m^3	skaičius	plotas m^2	tūris m^3
Šiaulių apskr.	**45**	**114572**	**478454**	**66**	**82397**	**351833**	**36**	**31910**	**139218**	**16**	**3357**	**15143**	**11**	**13164**	**55748**
Akmenės raj.	3	8464	31442	6	6244	27028	3	11217	45420	4	530	2345	2	1234	5335
Joniškio raj.	7	6813	27435	7	11815	50760	8	4108	15426	1	72	238	2	2354	10399
Kelmės raj.	4	4137	19010	10	9951	44081	2	1644	7146	-	-	-	-	-	-
Pakruojo raj.	5	4369	17769	7	10666	46531	4	881	3149	-	-	-	2	2837	11182
Radviliškio raj.	1	418	2104	15	17804	75276	7	4296	26602	5	1596	7202	2	2763	11174
Šiaulių m.	20	84784	356669	8	18441	79976	6	7891	33644	3	537	2446	2	2978	12700
Šiaulių raj.	5	5587	24025	13	7476	28181	6	1873	7831	3	622	2912	1	998	4958
Tauragės apskr.	**4**	**2030**	**7718**	**27**	**45650**	**208281**	**12**	**3329**	**11833**	**14**	**2786**	**10978**	**14**	**11257**	**47583**
Jurbarko raj.	-	-	-	12	17922	77054	4	928	3215	4	551	2394	6	4659	20319
Pagėgių	-	-	-	2	1689	7306	2	451	1845	1	101	324	-	-	-
Šilalės raj.	2	983	3126	4	10286	56831	2	736	2367	4	519	2102	5	4078	16280
Tauragės raj.	2	1047	4592	9	15753	67090	4	1214	4406	5	1615	6158	3	2520	10984
Telšių apskr.	**15**	**11059**	**47277**	**48**	**51071**	**212569**	**13**	**16524**	**69307**	**9**	**5626**	**25359**	**16**	**10122**	**42665**
Mažeikių raj.	3	2452	11366	11	20815	86200	3	3432	14164	2	177	799	3	2116	8872
Plungės raj.	7	989	4694	6	4539	17201	5	10697	44548	3	3945	18917	6	4065	17869
Rietavo	-	-	-	3	2252	11936	1	499	1837	1	195	642	1	959	4106
Telšių raj.	5	7618	31217	28	23465	97232	4	1896	8758	3	1309	5001	6	2982	11818
Utenos apskr.	**14**	**11346**	**49183**	**47**	**94943**	**406289**	**12**	**5972**	**26190**	**23**	**4803**	**21314**	**20**	**17825**	**77494**
Anykščių raj.	2	2225	10691	12	8783	34780	2	947	3820	6	1168	5261	5	4722	18530
Ignalinos raj.	3	428	1741	7	11534	49374	5	2869	13020	3	315	1369	1	866	3562
Molėtų raj.	2	283	912	5	10566	43557	1	640	2946	3	251	980	3	2901	10999
Utenos raj.	2	481	2052	7	20516	83201	2	793	3571	5	1042	4252	4	3568	18301
Visagino m.	4	7778	33098	9	28461	128569	1	552	2037	1	94	670	3	3795	17381
Zarasų raj.	1	151	689	7	15083	66808	1	171	796	5	1933	8782	4	1973	8721
Vilniaus apskr.	**106**	**342768**	**1508249**	**138**	**253806**	**1146297**	**94**	**89142**	**430340**	**27**	**13775**	**60022**	**28**	**49261**	**213792**
Elektrėnų	1	72	322	15	20170	82980	4	7110	29388	2	542	1698	-	-	-
Šalčininkų raj.	3	730	3477	10	14598	70221	2	132	571	2	87	310	3	1818	7607
Širvintų raj.	-	-	-	11	16087	67573	1	574	2246	1	106	515	-	-	-
Švenčionių raj.	1	449	1731	7	14764	65734	4	2501	10495	4	1237	5513	3	1645	6723
Trakų raj.	5	4550	18220	5	6200	28366	3	2370	12795	-	-	-	1	982	3974
Ukmergės raj.	1	368	1810	13	28098	120059	2	448	2201	2	262	1219	2	1814	7705
Vilniaus m.	91	332040	1461764	64	149515	691714	62	66495	334397	11	3330	15464	15	39941	174511
Vilniaus raj.	4	4559	20925	13	4374	19650	16	9512	38247	5	8211	35303	4	3061	13272

2.3.6. NEKILNOJAMOJO TURTO REGISTRE ĮREGISTRUOTI PAGALBINIO ŪKIO PASKIRTIES PASTATAI PAGAL NUOSAVYBĖS TEISES Į JUOS

Apskritys ir savivaldybės	Valstybės nuosavybė			Savivaldybių nuosavybė			Juridinių asmenų nuosavybė			Fizinių asmenų nuosavybė			Kita* nuosavybė		
	skaičius	plotas m^2	tūris m^3	skaičius	plotas m^2	tūris m^3	skaičius	plotas m^2	tūris m^3	skaičius	plotas m^2	tūris m^3	skaičius	plotas m^2	tūris m^3
Respublikoje, iš viso	**4927**	**-**	**966998**	**9740**	**-**	**1018765**	**24025**	**-**	**7808153**	**1608470**	**-**	**160309087**	**59308**	**-**	**6577599**
Alytaus apskr.	255	-	37871	448	-	35526	707	-	157082	114606	-	11699374	11457	-	1091366
Alytaus m.	15	-	3611	132	-	5479	56	-	84931	4417	-	374013	169	-	17317
Alytaus raj.	57	-	11797	44	-	4405	213	-	25187	38837	-	4512537	7173	-	643929
Druskininkų	43	-	5714	34	-	3445	78	-	9120	9659	-	888940	646	-	60061
Lazdijų raj.	33	-	3275	140	-	13270	175	-	17808	30053	-	3114944	1459	-	179334
Varėnos raj.	107	-	13474	98	-	8927	185	-	20036	31640	-	2808940	2010	-	190725
Kauno apskr.	**917**	**-**	**196394**	**1624**	**-**	**169440**	**4083**	**-**	**1246478**	**234399**	**-**	**24018845**	**11368**	**-**	**1305760**
Birštono	6	-	780	4	-	217	33	-	6164	3556	-	379663	565	-	49060
Jonavos raj.	48	-	16047	155	-	13175	484	-	253760	18898	-	1722418	700	-	173108
Kaišiadorių raj.	134	-	22516	112	-	10515	365	-	46117	29633	-	2938931	1019	-	97031
Kauno m.	304	-	39524	517	-	44804	1054	-	424349	32141	-	2671826	1612	-	165305
Kauno raj.	181	-	77827	233	-	28431	579	-	153635	46199	-	4913520	2326	-	241976
Kėdainių raj.	152	-	25903	292	-	33113	723	-	165198	36859	-	3408720	3241	-	314465
Prienų raj.	56	-	6562	96	-	13078	295	-	82915	32003	-	4030534	1446	-	172022
Raseinių raj.	36	-	7235	215	-	26107	550	-	114340	35110	-	3953233	459	-	92793
Klaipėdos apskr.	**291**	**-**	**56493**	**580**	**-**	**87340**	**1220**	**-**	**220729**	**107839**	**-**	**12493460**	**5130**	**-**	**636315**
Klaipėdos m.	51	-	5075	69	-	11672	194	-	38016	4845	-	467900	219	-	22684
Klaipėdos raj.	41	-	6503	74	-	11644	153	-	24519	28658	-	3281769	1256	-	141972
Kretingos raj.	30	-	7741	73	-	11015	211	-	32071	24827	-	2652078	1069	-	123177
Neringos	12	-	1581	3	-	191	22	-	7302	143	-	24349	18	-	3923
Palangos m.	13	-	4189	32	-	3572	78	-	16994	2771	-	263432	110	-	18517
Skuodo raj.	73	-	7061	167	-	13170	345	-	46351	25952	-	2621678	861	-	52250
Šilutės raj.	71	-	24343	162	-	36076	217	-	55476	20643	-	3182254	1597	-	273792
Marijampolės apskr.	**297**	**-**	**44426**	**645**	**-**	**63438**	**2067**	**-**	**847031**	**115355**	**-**	**12599052**	**8697**	**-**	**995349**
Kalvarijos	15	-	1776	56	-	6622	162	-	53659	11046	-	1258915	627	-	67570
Kazlų Rūdos	48	-	9646	83	-	9814	196	-	27534	12622	-	1234260	1154	-	114575
Marijampolės	74	-	13940	125	-	10786	666	-	548456	25072	-	2964663	1735	-	276619
Šakių raj.	111	-	10053	226	-	21205	609	-	136165	34719	-	3818782	3176	-	319861
Vilkaviškio raj.	49	-	9011	155	-	15011	434	-	81217	31896	-	3322432	2005	-	216724
Panevėžio apskr.	**629**	**-**	**209162**	**1352**	**-**	**147061**	**3643**	**-**	**2161631**	**191467**	**-**	**20169847**	**2380**	**-**	**377587**
Biržų raj.	100	-	66992	109	-	14387	769	-	275765	34653	-	3799239	288	-	47737
Kupiškio raj.	99	-	9295	323	-	34192	359	-	91368	24953	-	2924280	309	-	51211
Panevėžio m.	52	-	20435	175	-	5949	724	-	840230	12396	-	949946	162	-	16231
Panevėžio raj.	187	-	63836	446	-	49054	727	-	368283	44207	-	4767975	852	-	132503
Pasvalio raj.	64	-	27696	133	-	17010	525	-	306687	34841	-	3681764	419	-	78760
Rokiškio raj.	127	-	20908	166	-	26469	539	-	279298	40417	-	4046643	350	-	51145

Apskritys ir savivaldybės	Valstybės nuosavybė			Savivaldybių nuosavybė			Juridinių asmenų nuosavybė			Fizinių asmenų nuosavybė			Kita* nuosavybė		
	skaičius	plotas m^2	tūris m^3	skaičius	plotas m^2	tūris m^3	skaičius	plotas m^2	tūris m^3	skaičius	plotas m^2	tūris m^3	skaičius	plotas m^2	tūris m^3
Šiaulių apskr.	**534**	**-**	**82869**	**1400**	**-**	**154950**	**2722**	**-**	**548096**	**208109**	**-**	**19211874**	**7211**	**-**	**763720**
Akmenės raj.	118	-	14687	172	-	16531	294	-	79598	16655	-	1434265	1151	-	65333
Joniškio raj.	58	-	11857	298	-	28755	426	-	98733	29407	-	2669861	879	-	101249
Kelmės raj.	91	-	12280	206	-	21886	304	-	44200	39166	-	3971095	1483	-	164852
Pakruojo raj.	34	-	4934	253	-	30232	479	-	64073	30914	-	2734983	836	-	96134
Radviliškio raj.	124	-	16746	262	-	30346	418	-	109381	38876	-	3748712	1112	-	132020
Šiaulių m.	53	-	9267	74	-	9049	394	-	80874	13279	-	817908	373	-	29374
Šiaulių raj.	56	-	13098	135	-	18151	407	-	71237	39812	-	3835050	1377	-	174758
Tauragės apskr.	**260**	**-**	**51790**	**396**	**-**	**56882**	**945**	**-**	**300376**	**94083**	**-**	**11649014**	**2582**	**-**	**392594**
Jurbarko raj.	85	-	17123	105	-	19415	315	-	78144	29315	-	3573494	569	-	104094
Pagėgių	28	-	5358	43	-	5100	117	-	34372	5782	-	878661	832	-	123254
Šilalės raj.	45	-	6026	115	-	12191	174	-	36906	28976	-	3564364	415	-	65778
Tauragės raj.	102	-	23283	133	-	20176	339	-	150954	30010	-	3632495	766	-	99468
Telšių apskr.	**422**	**-**	**52752**	**684**	**-**	**69893**	**1625**	**-**	**401556**	**110855**	**-**	**10649596**	**3035**	**-**	**324708**
Mažeikių raj.	180	-	14845	222	-	19038	520	-	83600	36633	-	3356233	929	-	59373
Plungės raj.	125	-	26936	101	-	10988	560	-	203087	30976	-	3200547	696	-	80434
Rietavo	34	-	2878	70	-	8631	140	-	38496	9304	-	884895	480	-	61601
Telšių raj.	83	-	8093	291	-	31236	405	-	76373	33942	-	3207921	930	-	123300
Utenos apskr.	**496**	**-**	**97650**	**963**	**-**	**112266**	**2469**	**-**	**802242**	**165085**	**-**	**15966369**	**2372**	**-**	**216431**
Anykščių raj.	89	-	21719	418	-	35353	457	-	89992	43214	-	4133343	875	-	55111
Ignalinos raj.	97	-	24639	113	-	21104	379	-	155932	27843	-	2671870	246	-	29395
Molėtų raj.	32	-	7634	151	-	15016	441	-	104513	33974	-	3310299	268	-	33066
Utenos raj.	117	-	18680	142	-	15430	682	-	290882	34993	-	3642320	530	-	54229
Visagino m.	96	-	15773	45	-	9743	86	-	81304	1642	-	83845	12	-	801
Zarasų raj.	65	-	9205	94	-	15620	424	-	79619	23419	-	2124692	441	-	43829
Vilniaus apskr.	**826**	**-**	**137591**	**1648**	**-**	**121969**	**4544**	**-**	**1122932**	**266672**	**-**	**21851656**	**5076**	**-**	**473769**
Elektrėnų	10	-	1051	48	-	3464	234	-	43941	14293	-	1186995	78	-	9268
Šalčininkų raj.	50	-	8091	164	-	12499	279	-	51637	33873	-	2822894	1187	-	121146
Širvintų raj.	17	-	4514	232	-	15625	253	-	52035	24180	-	2007015	191	-	15120
Švenčionių raj.	125	-	17559	79	-	9942	270	-	30454	30332	-	2402967	474	-	40716
Trakų raj.	84	-	12504	76	-	7933	463	-	72899	31493	-	2542327	160	-	14968
Ukmergės raj.	101	-	14013	248	-	20555	630	-	157454	36040	-	2944033	872	-	56880
Vilniaus m.	294	-	44717	644	-	30390	1749	-	523123	30387	-	2149717	670	-	46126
Vilniaus raj.	145	-	35142	157	-	21561	666	-	191389	66074	-	5795708	1444	-	169545

2.3.7. NEKILNOJAMOJO TURTO REGISTRE ĮREGISTRUOTI ŽEMĖS ŪKIO (FERMŲ, ŪKIO, ŠILTNAMIŲ) PASKIRTIES PASTATAI PAGAL NUOSAVYBĖS TEISES Į JUOS

Apskritys ir savivaldybės	Valstybės nuosavybė			Savivaldybių nuosavybė			Juridinių asmenų nuosavybė			Fizinių asmenų nuosavybė			Kita* nuosavybė		
	skaičius	plotas m^2	tūris m^3	skaičius	plotas m^2	tūris m^3	skaičius	plotas m^2	tūris m^3	skaičius	plotas m^2	tūris m^3	skaičius	plotas m^2	tūris m^3
Respublikoje, iš viso	**310**	**163844**	**671212**	**167**	**40416**	**176520**	**4279**	**5420718**	**21788600**	**8257**	**5984349**	**24205334**	**610**	**474610**	**1884853**
Alytaus apskr.	14	5171	17140	6	1209	3789	195	225143	868048	386	355161	1408913	61	34402	114894
Alytaus m.	11	1837	4481	2	930	2858	7	4430	15619	5	2036	8895	1	293	938
Alytaus raj.	1	762	2677	2	109	378	88	107007	406520	234	226032	887502	37	18767	64176
Druskininkų	-	-	-	-	-	-	20	19769	69256	9	3286	10807	2	2348	7998
Lazdijų raj.	1	498	1700	2	170	553	19	28079	120743	75	73294	308077	4	3275	10542
Varėnos raj.	1	2074	8282	-	-	-	61	65858	255910	63	50513	193632	17	9719	31240
Kauno apskr.	**64**	**28685**	**112318**	**13**	**3254**	**18515**	**762**	**1042243**	**4205677**	**1051**	**816578**	**3309124**	**119**	**97093**	**373296**
Birštono	-	-	-	-	-	-	2	185	738	25	23206	78235	-	-	-
Jonavos raj.	-	-	-	-	-	-	131	144341	590177	78	54239	230527	3	3819	14065
Kaišiadorių raj.	22	8622	28849	2	106	368	187	228937	910005	138	84850	332979	18	5544	23669
Kauno m.	20	2539	8575	5	1342	7133	22	15928	47996	65	28539	124836	7	359	533
Kauno raj.	13	12914	56916	2	130	530	190	312224	1193174	244	197388	786371	20	21859	80118
Kėdainių raj.	7	3339	12708	1	72	176	132	206637	929012	161	148969	584077	29	33214	134920
Prienų raj.	1	96	346	2	381	4276	33	42973	182269	138	120698	544336	12	6058	22947
Raseinių raj.	1	1175	4924	1	1223	6032	65	91018	352306	202	158689	627763	30	26240	97044
Klaipėdos apskr.	**22**	**7562**	**26598**	**10**	**3704**	**12148**	**245**	**339484**	**1106009**	**744**	**576756**	**2217700**	**53**	**44203**	**153368**
Klaipėdos m.	3	65	228	-	-	-	24	75482	26787	11	5055	21185	3	1388	5169
Klaipėdos raj.	2	987	3387	1	326	1420	70	78815	324341	189	148375	593029	18	22446	79884
Kretingos raj.	5	1701	4974	2	508	1812	35	55866	211458	182	131323	462362	9	5484	10466
Neringos	3	265	787	1	129	477	-	-	-	2	289	812	-	-	-
Palangos m.	1	184	-	3	1121	1064	3	810	3828	10	5343	21597	2	109	3293
Skuodo raj.	1	35	66	3	1620	7375	28	37032	170007	139	90850	391171	1	992	8989
Šilutės raj.	7	4325	17156	-	-	-	85	91479	369588	211	195521	727544	20	13784	45567
Marijampolės apskr.	**17**	**5277**	**22139**	**18**	**10342**	**45355**	**336**	**454058**	**1941381**	**718**	**474902**	**1915061**	**88**	**29971**	**159696**
Kalvarijos	-	-	-	-	-	-	27	38741	175824	45	22571	89251	6	1980	8391
Kazlų Rūdos	3	169	756	2	87	306	7	1323	4869	35	23333	85564	9	2167	11756
Marijampolės	5	2046	7669	2	206	1522	135	201869	853361	153	87065	344169	35	12087	48622
Šakių raj.	4	1338	5556	8	4098	18324	129	172225	752956	253	170282	696637	20	8679	65038
Vilkaviškio raj.	5	1724	8158	6	5951	25203	38	39900	154371	232	171651	699440	18	5058	25889
Panevėžio apskr.	**42**	**22375**	**91832**	**18**	**5084**	**21686**	**734**	**950183**	**3981579**	**1000**	**793207**	**3204831**	**57**	**48240**	**190000**
Biržų raj.	9	4800	21693	6	396	1681	46	59381	245709	225	182237	733297	12	13757	54768
Kupiškio raj.	1	1366	6032	4	2287	9123	39	43827	175094	98	86309	358184	14	4328	19124
Panevėžio m.	1	639	3217	-	-	-	8	7251	25785	11	3728	12222	2	1692	4883
Panevėžio raj.	18	3408	11638	5	2141	10234	411	506351	2145814	369	260862	1015135	16	19053	74992
Pasvalio raj.	11	9827	42016	1	156	331	155	224375	895820	173	142635	584679	2	1780	5519
Rokiškio raj.	2	2335	7236	2	104	317	75	108998	493357	124	117436	501314	11	7630	30714

Apskritys ir savivaldybės	Valstybės nuosavybė			Savivaldybių nuosavybė			Juridinių asmenų nuosavybė			Fizinių asmenų nuosavybė			Kita* nuosavybė		
	skaičius	plotas m^2	tūris m^3	skaičius	plotas m^2	tūris m^3	skaičius	plotas m^2	tūris m^3	skaičius	plotas m^2	tūris m^3	skaičius	plotas m^2	tūris m^3
Šiaulių apskr.	**73**	**55946**	**235373**	**32**	**3603**	**13953**	**714**	**882743**	**3778051**	**1127**	**912150**	**3772269**	**43**	**64557**	**262650**
Akmenės raj.	5	3128	12103	4	162	563	41	52720	239568	79	43471	174066	8	7108	30246
Joniškio raj.	5	2448	9992	2	12	101	120	172515	714178	182	140783	585753	6	10778	46801
Kelmės raj.	4	1815	6466	4	798	2988	114	88044	342620	252	171255	682168	6	5206	16797
Pakruojo raj.	4	2256	7113	9	1821	7221	104	163480	754532	117	112528	463103	6	12286	48863
Radviliškio raj.	33	36055	157433	10	386	1346	166	205272	882946	227	194959	815789	9	14829	62365
Šiaulių m.	4	195	1232	-	-	-	24	10100	33058	10	2526	13430	4	3715	13417
Šiaulių raj.	18	10049	41034	3	424	1734	145	190612	811149	260	246628	1037960	4	10635	44161
Tauragės apskr.	**11**	**2291**	**10773**	**14**	**1028**	**4559**	**121**	**157946**	**639505**	**566**	**426710**	**1703014**	**43**	**39488**	**142542**
Jurbarko raj.	8	1749	8743	9	542	2445	48	70988	311842	131	100957	408321	12	20139	75689
Pagėgių	1	282	1160	2	207	887	24	36759	138991	87	52910	211643	14	8142	19860
Šilalės raj.	-	-	-	-	-	-	26	36398	120958	164	132097	516477	12	4689	22684
Tauragės raj.	2	260	870	3	279	1227	23	13801	67714	184	140746	566573	5	6518	24309
Telšių apskr.	**6**	**5194**	**25480**	**6**	**3659**	**16946**	**158**	**172743**	**627133**	**581**	**420114**	**1642218**	**33**	**21369**	**67274**
Mažeikių raj.	2	2497	14936	1	192	610	44	48502	170585	165	122133	463728	6	6064	12174
Plungės raj.	2	1176	4711	-	-	-	36	41610	177253	163	130673	507123	11	7462	26505
Rietavo	1	1125	3889	-	-	-	11	13338	48956	30	24281	106957	5	1596	6689
Telšių raj.	1	396	1944	5	3467	16336	67	69293	230339	223	143027	564410	11	6247	21906
Utenos apskr.	**8**	**3162**	**13149**	**23**	**4476**	**20947**	**411**	**304392**	**1279297**	**1159**	**530647**	**2276345**	**52**	**39659**	**184469**
Anykščių raj.	3	2327	8468	9	1820	9707	100	99449	384627	268	167877	740281	16	12800	60603
Ignalinos raj.	1	249	776	2	233	769	38	25958	115551	134	45385	198107	13	5647	24300
Molėtų raj.	-	-	-	3	599	2234	146	103885	457020	252	106205	426806	4	1392	4759
Utenos raj.	2	178	591	5	1384	5446	86	55350	245281	330	158104	706773	16	17729	84483
Visagino m.	2	408	3314	3	308	1338	6	1309	7398	2	61	283	-	-	-
Zarasų raj.	-	-	-	1	132	1453	35	18441	69420	173	53015	204095	3	2091	10324
Vilniaus apskr.	**53**	**28181**	**116410**	**27**	**4057**	**18622**	**603**	**891783**	**3361920**	**925**	**678124**	**2755859**	**61**	**55628**	**236664**
Elektrėnų	3	578	1794	3	985	4286	51	193434	609117	52	39868	160209	-	-	-
Šalčininkų raj.	3	1567	4141	1	343	1184	43	58843	201297	101	74765	278944	7	10315	44112
Širvintų raj.	-	-	-	1	60	186	88	79084	369386	110	59761	251403	3	1670	6871
Švenčionių raj.	12	7041	29638	1	98	401	35	43963	197317	89	80823	305421	3	1141	4240
Trakų raj.	2	33	162	-	-	-	34	36467	134040	77	70099	261200	3	2578	32251
Ukmergės raj.	3	3484	16147	13	861	3627	92	61509	258818	155	112079	471240	17	9189	35567
Vilniaus m.	21	9551	37637	6	1147	3634	23	15916	65493	69	15220	60685	18	16906	66347
Vilniaus raj.	9	5927	26891	2	563	5304	237	402567	1526452	272	225509	966757	10	13829	47276

2.3.8. NEKILNOJAMOJO TURTO REGISTRE ĮREGISTRUOTI SODŲ PASKIRTIES PASTATAI PAGAL NUOSAVYBĖS TEISES Į JUOS

Apskritys ir savivaldybės	Valstybės nuosavybė			Savivaldybių nuosavybė			Juridinių asmenų nuosavybė			Fizinių asmenų nuosavybė			Kita* nuosavybė		
	skaičius	plotas m^2	tūris m^3	skaičius	plotas m^2	tūris m^3	skaičius	plotas m^2	tūris m^3	skaičius	plotas m^2	tūris m^3	skaičius	plotas m^2	tūris m^3
Respublikoje, iš viso	**3**	**221**	**772**	**-**	**-**	**-**	**75**	**5039**	**17315**	**75349**	**4512804**	**15452355**	**406**	**25767**	**66946**
Alytaus apskr.	-	-	-	-	-	-	3	265	870	3941	227618	755320	31	1534	5545
Alytaus m.	-	-	-	-	-	-	-	-	-	-	-	-	-	-	-
Alytaus raj.	-	-	-	-	-	-	1	54	179	2623	143525	467922	24	1152	4133
Druskininkų	-	-	-	-	-	-	2	211	691	804	57199	194704	5	300	1054
Lazdijų raj.	-	-	-	-	-	-	-	-	-	127	7740	24737	1	82	258
Varėnos raj.	-	-	-	-	-	-	-	-	-	387	19154	67957	1	-	100
Kauno apskr.	**2**	**126**	**505**	**-**	**-**	**-**	**13**	**792**	**2599**	**18411**	**1098379**	**3648133**	**209**	**16480**	**35784**
Birštono	-	-	-	-	-	-	-	-	-	81	5108	17007	-	-	-
Jonavos raj.	1	50	153	-	-	-	2	141	514	2601	159490	531633	22	1660	5006
Kaišiadorių raj.	-	-	-	-	-	-	-	-	-	1231	82782	277137	14	729	1898
Kauno m.	-	-	-	-	-	-	-	-	-	1224	60144	197600	22	666	1495
Kauno raj.	1	76	352	-	-	-	9	582	1871	10713	671355	2231535	130	12451	24546
Kėdainių raj.	-	-	-	-	-	-	1	38	132	1107	45274	151239	5	138	429
Prienų raj.	-	-	-	-	-	-	1	31	82	983	56288	181803	16	836	2410
Raseinių raj.	-	-	-	-	-	-	-	-	-	471	17938	60179	-	-	-
Klaipėdos apskr.	**-**	**-**	**-**	**-**	**-**	**-**	**15**	**830**	**3007**	**8078**	**517691**	**1829763**	**23**	**946**	**3108**
Klaipėdos m.	-	-	-	-	-	-	3	153	514	514	26937	94432	3	96	238
Klaipėdos raj.	-	-	-	-	-	-	9	556	1989	5473	371194	1309783	12	468	1582
Kretingos raj.	-	-	-	-	-	-	2	56	184	934	55172	193313	5	329	1118
Neringos	-	-	-	-	-	-	-	-	-	-	-	-	-	-	-
Palangos m.	-	-	-	-	-	-	-	-	-	317	22841	82495	1	21	70
Skuodo raj.	-	-	-	-	-	-	-	-	-	312	11578	40841	1	10	46
Šilutės raj.	-	-	-	-	-	-	1	65	320	528	29969	108899	1	22	54
Marijampolės apskr.	**-**	**-**	**-**	**-**	**-**	**-**	**1**	**74**	**251**	**1594**	**79732**	**270689**	**16**	**386**	**1257**
Kalvarijos	-	-	-	-	-	-	-	-	-	197	10780	36487	2	68	229
Kazlų Rūdos	-	-	-	-	-	-	-	-	-	86	3463	11550	-	-	-
Marijampolės	-	-	-	-	-	-	-	-	-	827	48081	164410	6	204	662
Šakių raj.	-	-	-	-	-	-	-	-	-	198	5552	17859	6	94	342
Vilkaviškio raj.	-	-	-	-	-	-	1	74	251	286	11856	40383	2	20	24
Panevėžio apskr.	**-**	**-**	**-**	**-**	**-**	**-**	**3**	**152**	**647**	**7125**	**282141**	**957414**	**17**	**673**	**1748**
Biržų raj.	-	-	-	-	-	-	-	-	-	332	8724	28633	-	-	-
Kupiškio raj.	-	-	-	-	-	-	-	-	-	323	12915	42889	-	-	-
Panevėžio m.	-	-	-	-	-	-	-	-	-	1006	24384	82425	2	30	92
Panevėžio raj.	-	-	-	-	-	-	3	152	647	4410	200307	683247	12	550	1359
Pasvalio raj.	-	-	-	-	-	-	-	-	-	415	13507	45560	2	75	241
Rokiškio raj.	-	-	-	-	-	-	-	-	-	639	22304	74660	1	18	56

Apskritys ir savivaldybės	Valstybės nuosavybė			Savivaldybių nuosavybė			Juridinių asmenų nuosavybė			Fizinių asmenų nuosavybė			Kita* nuosavybė		
	skaičius	plotas m^2	tūris m^3	skaičius	plotas m^2	tūris m^3	skaičius	plotas m^2	tūris m^3	skaičius	plotas m^2	tūris m^3	skaičius	plotas m^2	tūris m^3
Šiaulių apskr.	**-**	**-**	**-**	**-**	**-**	**-**	**3**	**110**	**482**	**5819**	**312366**	**1103792**	**11**	**671**	**2151**
Akmenės raj.	-	-	-	-	-	-	1	75	391	464	14824	51351	1	11	32
Joniškio raj.	-	-	-	-	-	-	1	20	53	248	8492	28860	1	17	46
Kelmės raj.	-	-	-	-	-	-	-	-	-	180	8458	31021	-	-	-
Pakruojo raj.	-	-	-	-	-	-	-	-	-	146	3085	10038	-	-	-
Radviliškio raj.	-	-	-	-	-	-	-	-	-	332	19656	68603	-	-	-
Šiaulių m.	-	-	-	-	-	-	-	-	-	2473	121948	430546	4	216	693
Šiaulių raj.	-	-	-	-	-	-	1	15	38	1976	135903	483373	5	427	1380
Tauragės apskr.	**-**	**-**	**-**	**-**	**-**	**-**	**2**	**78**	**245**	**1847**	**76191**	**244707**	**8**	**181**	**628**
Jurbarko raj.	-	-	-	-	-	-	1	62	199	642	26616	82128	-	-	-
Pagėgių	-	-	-	-	-	-	-	-	-	10	331	1120	-	-	-
Šilalės raj.	-	-	-	-	-	-	-	-	-	189	9393	30359	2	13	97
Tauragės raj.	-	-	-	-	-	-	1	16	46	1006	39851	131100	6	168	531
Telšių apskr.	**-**	**-**	**-**	**-**	**-**	**-**	**1**	**67**	**268**	**2797**	**135390**	**460823**	**16**	**696**	**2448**
Mažeikių raj.	-	-	-	-	-	-	1	67	268	1314	61249	210060	8	331	1132
Plungės raj.	-	-	-	-	-	-	-	-	-	475	25564	87423	3	188	649
Rietavo	-	-	-	-	-	-	-	-	-	12	267	906	-	-	-
Telšių raj.	-	-	-	-	-	-	-	-	-	996	48310	162434	5	177	667
Utenos apskr.	**-**	**-**	**-**	**-**	**-**	**-**	**4**	**233**	**775**	**3402**	**173175**	**580577**	**14**	**595**	**2068**
Anykščių raj.	-	-	-	-	-	-	1	20	67	508	25477	86201	1	31	93
Ignalinos raj.	-	-	-	-	-	-	1	141	483	263	16689	54484	-	-	-
Molėtų raj.	-	-	-	-	-	-	-	-	-	304	19158	66487	1	45	141
Utenos raj.	-	-	-	-	-	-	-	-	-	1191	63719	211114	8	309	1060
Visagino m.	-	-	-	-	-	-	2	72	225	894	36947	125074	2	42	170
Zarasų raj.	-	-	-	-	-	-	-	-	-	242	11185	37217	2	168	604
Vilniaus apskr.	**1**	**95**	**267**	**-**	**-**	**-**	**30**	**2438**	**8171**	**22335**	**1610121**	**5601137**	**61**	**3605**	**12209**
Elektrėnų	-	-	-	-	-	-	-	-	-	666	50577	172484	1	76	260
Šalčininkų raj.	-	-	-	-	-	-	-	-	-	222	13314	50115	1	55	213
Širvintų raj.	-	-	-	-	-	-	-	-	-	329	13904	47468	2	42	161
Švenčionių raj.	-	-	-	-	-	-	1	76	231	259	12152	42964	1	60	156
Trakų raj.	-	-	-	-	-	-	2	190	670	1516	115240	393077	3	175	479
Ukmergės raj.	-	-	-	-	-	-	1	23	72	1016	51885	169681	2	95	319
Vilniaus m.	-	-	-	-	-	-	19	1550	5264	11863	820918	2860028	32	1647	5695
Vilniaus raj.	1	95	267	-	-	-	7	599	1934	6464	532131	1865320	19	1455	4926

2.3.9. NEKILNOJAMOJO TURTO REGISTRE ĮREGISTRUOTI SPECIALIOSIOS, RELIGINĖS IR KITOS PASKIRTIES PASTATAI PAGAL NUOSAVYBĖS TEISES Į JUOS

Apskritys ir savivaldybės	Valstybės nuosavybė			Savivaldybių nuosavybė			Juridinių asmenų nuosavybė			Fizinių asmenų nuosavybė			Kita* nuosavybė		
	skaičius	plotas m^2	tūris m^3	skaičius	plotas m^2	tūris m^3	skaičius	plotas m^2	tūris m^3	skaičius	plotas m^2	tūris m^3	skaičius	plotas m^2	tūris m^3
Respublikoje, iš viso	**2361**	**1143399**	**8075887**	**1642**	**223148**	**1227762**	**12664**	**2174926**	**15209103**	**3433**	**511589**	**2438719**	**697**	**233350**	**1286288**
Alytaus apskr.	156	44499	221713	128	10147	58936	874	127922	877850	399	42548	205469	52	11596	57866
Alytaus m.	44	19510	106635	6	208	1081	241	45210	321875	27	3083	16739	8	6152	33959
Alytaus raj.	17	2416	12719	68	4040	20028	216	24575	156276	230	22631	102176	22	2908	13452
Druskininkų	28	4587	23633	8	1491	12128	130	14995	96355	32	4817	28777	3	41	145
Lazdijų raj.	35	15772	68120	31	1617	11047	96	15991	115900	72	7774	40045	5	564	2945
Varėnos raj.	32	2214	10606	15	2791	14652	191	27151	187444	38	4243	17732	14	1931	7365
Kauno apskr.	**607**	**263213**	**1494528**	**262**	**44356**	**254637**	**2865**	**591569**	**4230600**	**774**	**139058**	**680149**	**189**	**72562**	**388062**
Birštono	3	247	1390	4	472	6068	31	3275	22083	16	2334	8725	2	14	294
Jonavos raj.	67	60506	263873	34	1706	9730	412	68908	599048	67	20832	87580	14	4344	13926
Kaišiadorių raj.	108	41104	195406	17	785	3613	277	36686	235932	76	15310	75487	4	317	1430
Kauno m.	245	104524	602468	77	14061	86933	1049	279894	1996264	158	21235	121563	74	40509	220618
Kauno raj.	93	39704	325499	45	13630	71785	437	61806	369314	189	35141	172520	22	7860	39285
Kėdainių raj.	50	11900	80104	22	5108	37803	370	99627	728204	111	20696	103573	55	17295	95133
Prienų raj.	24	4514	22196	25	3930	17344	145	17768	124198	103	17681	82771	6	290	1827
Raseinių raj.	17	714	3592	38	4664	21361	144	23605	155557	54	5829	27930	12	1933	15549
Klaipėdos apskr.	**212**	**48485**	**235987**	**184**	**19151**	**103002**	**1222**	**187787**	**1233716**	**245**	**23453**	**102785**	**83**	**25383**	**119499**
Klaipėdos m.	74	24901	120163	31	5136	25590	480	87670	573887	26	1167	4128	33	12786	65404
Klaipėdos raj.	34	4490	24083	25	1752	8846	219	29269	176573	74	5774	24806	10	1599	7756
Kretingos raj.	17	3316	14490	45	1526	8778	170	23897	158383	46	5836	27733	2	31	158
Neringos	34	6274	29873	-	-	-	39	3070	18441	5	447	1894	5	1664	10304
Palangos m.	24	3372	16568	26	4234	21976	94	12911	86858	16	625	3074	6	2525	10362
Skuodo raj.	3	296	1602	27	3051	18057	56	10745	73941	20	1524	6755	5	441	1773
Šilutės raj.	26	5836	29208	30	3452	19755	164	20225	145633	58	8080	34395	22	6337	23742
Marijampolės apskr.	**138**	**51004**	**258634**	**219**	**13950**	**82317**	**892**	**125805**	**837594**	**287**	**43840**	**208068**	**34**	**6998**	**40734**
Kalvarijos	16	2469	13717	14	1569	8027	73	11219	73726	19	3579	16361	5	845	427
Kazlų Rūdos	7	6725	37243	30	1830	11870	68	9849	60228	29	3800	16315	5	899	3336
Marijampolės	41	26980	134157	31	3999	27699	283	50090	325253	75	11794	56519	6	884	4450
Šakių raj.	26	5473	25208	52	3027	14955	213	31053	206303	73	16579	78075	11	1208	5763
Vilkaviškio raj.	48	9357	48309	92	3525	19766	255	23594	172084	91	8088	40798	7	3162	26758
Panevėžio apskr.	**161**	**63180**	**263869**	**157**	**25284**	**134695**	**1016**	**160170**	**1117589**	**370**	**65441**	**292912**	**45**	**12401**	**62366**
Biržų raj.	14	2523	12261	1	14	42	111	25971	186074	72	6813	32101	3	2667	12389
Kupiškio raj.	19	11050	14149	21	8274	40452	106	13589	107561	42	6269	30615	4	1360	4946
Panevėžio m.	25	13295	69367	5	2133	8637	151	29842	198531	27	3832	23036	6	2969	16033
Panevėžio raj.	65	21604	100666	44	3694	24286	269	32762	212525	122	32275	132451	12	1424	5047
Pasvalio raj.	13	2842	13636	41	3717	19070	139	26327	156857	57	10128	46108	7	1877	13687
Rokiškio raj.	25	11866	53790	45	7452	42208	240	31679	256041	50	6124	28601	13	2104	10264

Apskritys ir savivaldybės	Valstybės nuosavybė			Savivaldybių nuosavybė			Juridinių asmenų nuosavybė			Fizinių asmenų nuosavybė			Kita* nuosavybė		
	skaičius	plotas m^2	tūris m^3	skaičius	plotas m^2	tūris m^3	skaičius	plotas m^2	tūris m^3	skaičius	plotas m^2	tūris m^3	skaičius	plotas m^2	tūris m^3
Šiaulių apskr.	**194**	**42361**	**218757**	**148**	**22037**	**123943**	**1096**	**169492**	**1140540**	**322**	**39074**	**192313**	**40**	**7915**	**48357**
Akmenės raj.	18	1226	6431	23	2019	10424	149	18560	139249	29	2548	11798	8	577	2511
Joniškio raj.	11	2707	10931	17	2819	15983	124	11923	81854	57	9334	43721	3	2090	15899
Kelmės raj.	25	3062	17538	13	1407	7193	105	18971	143574	62	9391	43968	3	304	1298
Pakruojo raj.	10	556	2538	18	2315	10968	93	13647	99375	21	1854	12019	-	-	-
Radviliškio raj.	27	10409	51606	14	1243	6461	135	14905	94620	49	6060	28593	5	838	3259
Šiaulių m.	66	17872	92866	17	5159	33155	286	51210	327837	40	4037	21336	8	1980	8931
Šiaulių raj.	37	6529	36847	46	7075	39759	204	40276	254031	64	5850	30878	13	2126	16459
Tauragės apskr.	**80**	**19018**	**88623**	**127**	**14649**	**77492**	**391**	**59670**	**415897**	**164**	**24310**	**125455**	**59**	**15719**	**71307**
Jurbarko raj.	22	3166	19340	65	5087	27678	114	15037	107062	37	5795	31771	15	6976	21716
Pagėgių	12	1740	6342	5	260	1766	43	8053	42939	17	1096	6231	16	6003	35398
Šilalės raj.	10	248	1496	23	1640	7705	81	12513	109906	37	7819	43118	5	252	1301
Tauragės raj.	36	13864	61445	34	7662	40343	153	24067	155990	73	9600	44335	23	2488	12892
Telšių apskr.	**67**	**15776**	**80107**	**102**	**18728**	**92247**	**601**	**105069**	**917391**	**223**	**40774**	**186743**	**35**	**11423**	**71337**
Mažeikių raj.	24	6430	30464	15	2484	8402	201	28222	206230	62	7218	31726	10	1247	5984
Plungės raj.	11	906	4273	15	4933	20967	216	38085	448438	79	14578	58918	9	1063	3881
Rietavo	2	551	2654	9	800	4731	35	5452	40870	17	2958	15188	2	20	90
Telšių raj.	30	7889	42716	63	10511	58147	149	33310	221853	65	16020	80911	14	9093	61382
Utenos apskr.	**185**	**446865**	**4401013**	**92**	**24656**	**127189**	**441**	**95123**	**748392**	**211**	**32571**	**162558**	**61**	**9605**	**45811**
Anykščių raj.	12	2977	14860	22	1437	7864	109	20245	170438	51	6301	31663	10	1721	8568
Ignalinos raj.	19	2559	12234	13	2380	15628	58	12717	105688	26	2556	13812	4	473	2116
Molėtų raj.	10	2511	11707	17	3007	12951	78	12640	103496	47	2845	13008	4	243	935
Utenos raj.	26	4440	21824	12	918	4232	103	22164	171844	48	12168	62905	6	782	1665
Visagino m.	103	431737	4327767	12	14799	61577	35	13975	79351	9	5955	26859	29	3476	16016
Zarasų raj.	15	2641	12621	16	2115	24937	58	13382	117575	30	2746	14311	8	2910	16511
Vilniaus apskr.	**561**	**148998**	**812656**	**223**	**30190**	**173304**	**3266**	**552319**	**3689534**	**438**	**60520**	**282267**	**99**	**59748**	**380949**
Elektrėnų	15	3609	15630	41	6699	41119	282	128575	654933	26	9437	43300	5	298	1196
Šalčininkų raj.	58	8810	50884	22	1909	11764	194	17516	123669	36	3680	16099	-	-	-
Širvintų raj.	7	2713	14892	10	672	2947	88	12949	86471	25	1875	8523	2	259	1330
Švenčionių raj.	71	11411	52356	15	2181	10968	110	16897	135662	39	3240	18356	7	1469	6847
Trakų raj.	27	10046	52665	12	809	4237	254	34860	217751	54	9514	37036	5	19376	86137
Ukmergės raj.	9	6567	33419	34	2333	14457	112	19559	132112	44	11141	53575	8	781	1864
Vilniaus m.	293	89778	507038	77	14566	82943	1785	273345	2008260	131	12129	58400	60	28929	229023
Vilniaus raj.	81	16064	85772	12	1021	4869	441	48618	330676	83	9504	46978	12	8636	54552

3. NEKILNOJAMOJO TURTO REGISTRE ĮREGISTRUOTOS PATALPOS PAGAL NUOSAVYBĖS TEISES Į JAS

Eil. Nr.	Patalpų naudojimo paskirtis	Valstybės nuosavybė		Savivaldybių nuosavybė		Juridinių asmenų nuosavybė		Fizinių asmenų nuosavybė		Kita* nuosavybė		Iš viso		Vidutinis vienos patalpos plotas m^2
		skaičius	plotas m^2	skaičius	plotas m^2	skaičius	plotas m^2	skaičius	plotas m^2	skaičius	plotas m^2	skaičius	plotas m^2	
1.	**Patalpų, iš viso**	**2594**	**932449**	**25653**	**1560047**	**27885**	**7532403**	**957379**	**47337070**	**23836**	**1734016**	**1037347**	**59095985**	**57**
1.1.	Patalpos be pagalbinio ūkio paskirties patalpų	2551	930391	25217	1551242	26170	7450650	945232	47114454	21053	1690552	1020223	58737289	58
1.1.1.	Negyvenamosios patalpos be pagalbinio ūkio paskirties patalpų	1280	657487	1972	565510	17051	6894588	147663	5704315	13017	1271259	180983	15093159	83
2.	**Gyvenamosios patalpos**	**1271**	**272904**	**23245**	**985732**	**9119**	**556062**	**797569**	**41410139**	**8036**	**419293**	**839240**	**43644130**	**52**
2.1.	Butai	1060	54293	20789	889768	8536	512548	771634	40638824	7693	399513	809712	42494946	52
2.2.	Kitos gyvenamosios patalpos	109	58830	1632	51914	311	24824	15840	493370	200	9861	18092	638799	35
2.3.	Gyvenamosios patalpos įvairioms socialinėms grupėms	102	159781	824	44050	272	18690	10095	277945	143	9919	11436	510385	45
3.	**Negyvenamosios patalpos**	**1323**	**659545**	**2408**	**574315**	**18766**	**6976341**	**159810**	**5926931**	**15800**	**1314723**	**198107**	**15451855**	**78**
3.1.	Administracinės paskirties patalpos	504	293274	398	90841	4191	1450503	2416	270681	211	97172	7720	2202471	285
3.2.	Viešbučių, prekybos, paslaugų, maitinino ir poilsio paskirties patalpos	53	29887	156	43597	5017	1955953	9239	761610	176	100100	14641	2891147	197
3.3.	Gamybos, sandėliavimo, transporto ir garažų paskirties patalpos	430	88502	425	30762	5585	3007507	130297	4164955	11756	921739	148493	8213465	55
3.4.	Kultūros, mokslo ir sporto paskirties patalpos	96	162098	382	250659	179	119655	165	28077	33	8009	855	568498	665
3.5.	Gydymo paskirties patalpos	27	27856	212	91008	431	73362	1014	75604	33	12617	1717	280447	163
3.6.	Pagalbinio ūkio paskirties patalpos	43	2058	436	8805	1715	81753	12147	222616	2783	43464	17124	358696	21
3.7.	Specialiosios, religinės ir kitos paskirties patalpos	170	55870	399	58643	1648	287608	4532	403388	808	131622	7557	937131	124

* - Bendroji fizinių ir juridinių asmenų, valstybės ir savivaldybių, valstybės ir fizinių bei juridinių asmenų, savivaldybės ir fizinių bei juridinių asmenų nuosavybė.

Pastaba. Lentelėje pateikiami duomenys tik apie užbaigtas ir nustatyta tvarka pripažintas tinkamomis naudoti patalpas.

NEKILNOJAMOJO TURTO REGISTRE ĮREGISTRUOTŲ PATALPŲ PASISKIRSTYMAS PAGAL NUOSAVYBĖS TEISES Į JAS

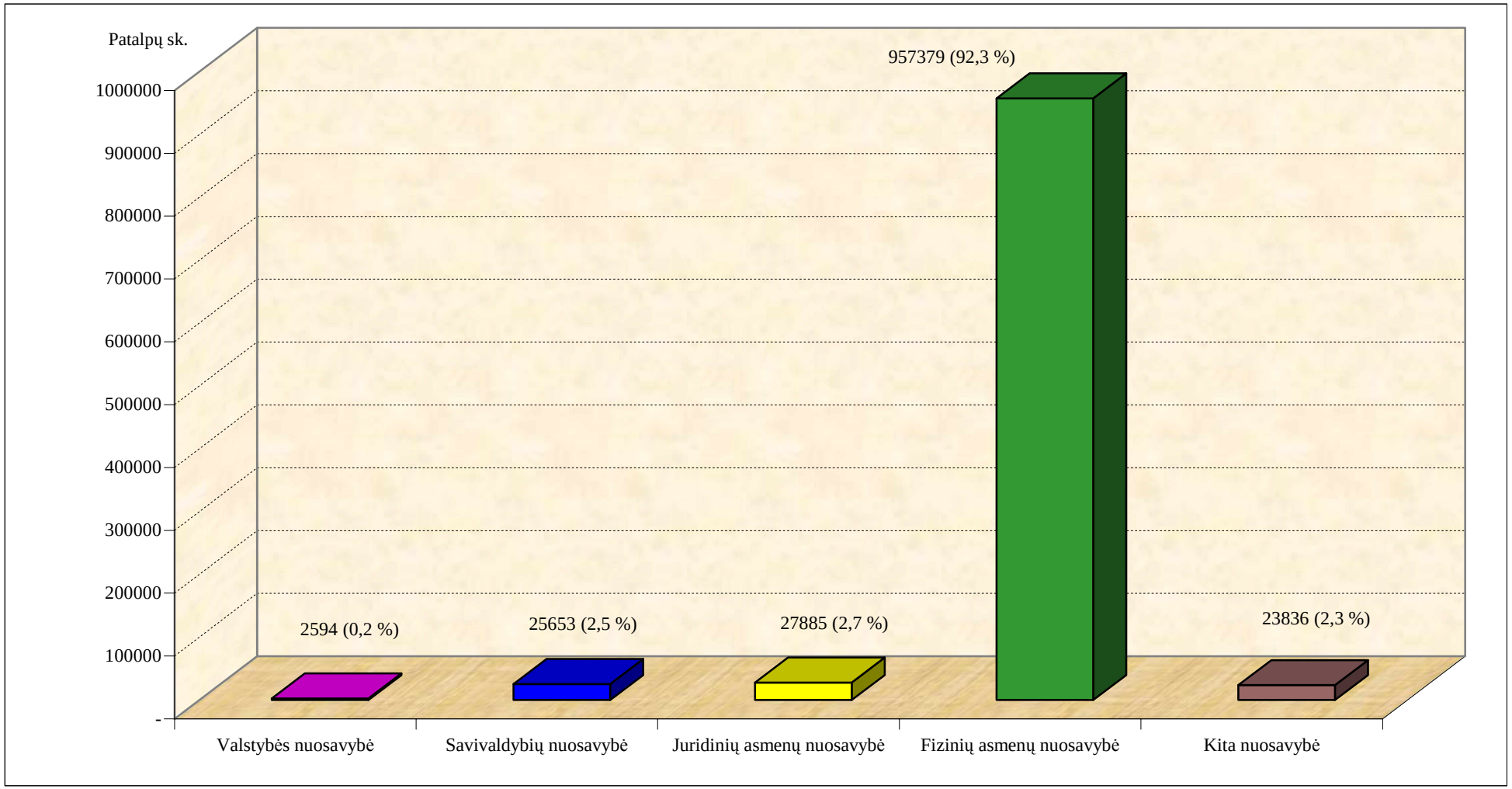

3.1. NEKILNOJAMOJO TURTO REGISTRE ĮREGISTRUOTOS PATALPOS PAGAL NUOSAVYBĖS TEISES Į JAS, IŠ VISO

Apskritys ir savivaldybės	Valstybės nuosavybė		Savivaldybių nuosavybė		Juridinių asmenų nuosavybė		Fizinių asmenų nuosavybė		Kita* nuosavybė		Iš viso		Vidutinis vienos patalpos plotas m^2
	skaičius	plotas m^2	skaičius	plotas m^2	skaičius	plotas m^2	skaičius	plotas m^2	skaičius	plotas m^2	skaičius	plotas m^2	
Respublikoje, iš viso	**2594**	**932449**	**25653**	**1560047**	**27885**	**7532403**	**957379**	**47337070**	**23836**	**1734016**	**1037347**	**59095985**	**57**
Alytaus apskr.	**58**	**15813**	**1360**	**75248**	**792**	**180388**	**44117**	**2143837**	**192**	**41616**	**46519**	**2456902**	**53**
Alytaus m.	22	12275	763	30911	322	115833	25373	1240650	81	21314	26561	1420983	53
Alytaus raj.	5	634	56	2591	39	7412	1709	90996	16	660	1825	102293	56
Druskininkų	12	1642	173	25749	269	38489	9207	430511	30	14625	9691	511016	53
Lazdijų raj.	5	222	151	6285	65	4198	2436	115396	11	510	2668	126611	47
Varėnos raj.	14	1040	217	9712	97	14456	5392	266284	54	4507	**5774**	**295999**	51
Kauno apskr.	**637**	**220626**	**6965**	**375225**	**4514**	**1563534**	**199216**	**9813033**	**3613**	**215396**	**214945**	**12187814**	**57**
Birštono	3	1011	75	5608	212	18642	1384	68863	14	562	1688	94686	56
Jonavos raj.	64	4582	796	45364	328	75259	16791	802795	447	23578	18426	951578	52
Kaišiadorių raj.	25	2862	173	11513	112	21575	6276	288097	407	10774	6993	334821	48
Kauno m.	400	174387	4332	203676	3140	1282575	135678	6717624	1826	135829	145376	8514091	59
Kauno raj.	62	23342	485	40527	288	91318	13518	687571	378	20520	14731	863278	59
Kėdainių raj.	46	10592	645	35985	208	35877	15793	769142	288	12968	16980	864564	51
Prienų raj.	27	2134	224	15830	106	21909	3931	199723	146	6291	4434	245887	55
Raseinių raj.	10	1716	235	16722	120	16379	5845	279218	107	4874	6317	318909	50
Klaipėdos apskr.	**217**	**60409**	**2679**	**227306**	**4061**	**759797**	**125333**	**6230870**	**2474**	**266805**	**134764**	**7545187**	**56**
Klaipėdos m.	129	46299	1636	110255	2137	502247	81507	4046610	1046	184056	86455	4889467	57
Klaipėdos raj.	19	2028	216	22516	173	31379	8250	430980	276	14565	8934	501468	56
Kretingos raj.	11	3451	217	38776	190	44328	6918	349344	325	18622	7661	454521	59
Neringos	14	1784	62	4911	329	27332	2008	106235	40	3056	2453	143318	58
Palangos m.	21	2127	116	10239	945	104016	10628	517596	161	16334	11871	650312	55
Skuodo raj.	4	175	83	13897	42	6994	2951	134064	25	1395	3105	156525	50
Šilutės raj.	19	4545	349	26712	245	43501	13071	646041	601	28777	14285	749576	52
Marijampolės apskr.	**98**	**20064**	**1826**	**94488**	**1056**	**181323**	**35669**	**1656706**	**2354**	**65255**	**41003**	**2017836**	**49**
Kalvarijos	-	-	164	16142	134	6386	1829	76172	197	2974	2324	101674	44
Kazlų Rūdos	1	63	184	9343	94	9881	3016	127202	229	4570	3524	151059	43
Marijampolės	62	17324	656	27478	393	122337	17898	843205	742	30546	19751	1040890	53
Šakių raj.	14	628	352	18183	133	12162	4785	228541	407	9609	5691	269123	47
Vilkaviškio raj.	21	2049	470	23342	302	30557	8141	381586	779	17556	9713	455090	47
Panevėžio apskr.	**180**	**26447**	**1641**	**96562**	**1250**	**431957**	**69328**	**3306234**	**3410**	**137965**	**75809**	**3999165**	**53**
Biržų raj.	12	1008	172	7473	94	12490	4690	227405	301	11412	5269	259788	49
Kupiškio raj.	18	1526	183	11055	114	26908	4441	212925	279	17140	5035	269554	54
Panevėžio m.	71	17493	686	33333	750	336120	41827	1942153	1828	72171	45162	2401270	53
Panevėžio raj.	30	1891	230	17690	73	20237	4581	244391	255	7968	5169	292177	57
Pasvalio raj.	24	2519	192	17044	86	13735	4987	254561	272	11624	5561	299483	54
Rokiškio raj.	25	2010	178	9967	133	22467	8802	424799	475	17650	9613	476893	50

Apskritys ir savivaldybės	Valstybės nuosavybė		Savivaldybių nuosavybė		Juridinių asmenų nuosavybė		Fizinių asmenų nuosavybė		Kita* nuosavybė		Iš viso		Vidutinis vienos patalpos plotas m^2
	skaičius	plotas m^2	skaičius	plotas m^2	skaičius	plotas m^2	skaičius	plotas m^2	skaičius	plotas m^2	skaičius	plotas m^2	
Šiaulių apskr.	**165**	**12544**	**2173**	**101681**	**1793**	**488280**	**85559**	**4078500**	**1860**	**92468**	**91550**	**4773473**	**52**
Akmenės raj.	28	1094	414	17263	154	8194	8180	367903	90	3766	8866	398220	45
Joniškio raj.	12	523	157	7244	114	9997	4186	207903	208	8120	4677	233787	50
Kelmės raj.	12	893	126	6317	71	16184	4473	229063	244	9594	4926	262051	53
Pakruojo raj.	22	988	120	5412	94	10434	3959	199849	171	9612	4366	226295	52
Radviliškio raj.	12	475	360	17285	146	16869	10711	519817	462	17954	11691	572400	49
Šiaulių m.	52	7299	648	28872	993	410641	47100	2206889	563	37504	49356	2691205	55
Šiaulių raj.	27	1272	348	19288	221	15961	6950	347076	122	5918	7668	389515	51
Tauragės apskr.	**92**	**14225**	**866**	**60110**	**391**	**60503**	**22424**	**1107291**	**551**	**30654**	**24324**	**1272783**	**52**
Jurbarko raj.	38	11432	143	23177	93	12424	6841	348858	75	5550	7190	401441	56
Pagėgių	7	325	93	5589	65	6568	2397	120788	93	7348	2655	140618	53
Šilalės raj.	21	1091	143	10485	71	7635	2992	153486	191	9332	3418	182029	53
Tauragės raj.	26	1377	487	20859	162	33876	10194	484159	192	8424	11061	548695	50
Telšių apskr.	**97**	**14734**	**1319**	**81060**	**764**	**174262**	**40339**	**1886358**	**1017**	**31464**	**43536**	**2187878**	**50**
Mažeikių raj.	37	2105	555	27257	354	90316	16812	811689	104	8265	17862	939632	53
Plungės raj.	18	1738	281	17034	150	33163	9179	420507	223	9599	9851	482041	49
Rietavo	15	6741	72	5932	36	4275	1516	75042	169	3249	1808	95239	53
Telšių raj.	27	4150	411	30837	224	46508	12832	579120	521	10351	14015	670966	48
Utenos apskr.	**170**	**26674**	**1290**	**100698**	**854**	**160053**	**42026**	**2100253**	**1960**	**109314**	**46300**	**2496992**	**54**
Anykščių raj.	22	3121	203	24663	100	16017	5145	254244	234	9975	5704	308020	54
Ignalinos raj.	55	3615	152	8853	90	8829	3859	198193	621	18914	4777	238404	50
Molėtų raj.	15	2340	136	11402	48	6970	3406	168713	97	4319	3702	193744	52
Utenos raj.	37	6221	127	11173	238	53734	12456	603968	301	42883	13159	717979	55
Visagino m.	23	7631	568	37882	295	67421	12674	659990	548	23906	14108	796830	56
Zarasų raj.	18	3746	104	6725	83	7082	4486	215145	159	9317	4850	242015	50
Vilniaus apskr.	**880**	**520913**	**5534**	**347669**	**12410**	**3532306**	**293368**	**15013988**	**6405**	**743079**	**318597**	**20157955**	**63**
Elektrėnų	7	4557	82	7726	166	31597	7845	380860	915	30104	9015	454844	50
Šalčininkų raj.	15	2354	153	8264	55	14178	4687	243428	291	11517	5201	279741	54
Širvintų raj.	6	125	176	7653	25	2342	3218	156921	233	9575	3658	176616	48
Švenčionių raj.	46	4711	280	21857	123	25637	5371	265611	248	11664	6068	329480	54
Trakų raj.	13	2308	215	9712	167	48453	6367	316240	176	18786	6938	395499	57
Ukmergės raj.	41	2739	343	20895	158	30327	11652	537674	715	25251	12909	616886	48
Vilniaus m.	702	494190	3830	248028	11501	3310570	241926	12399475	3499	620434	261458	17072697	65
Vilniaus raj.	50	9929	455	23534	215	69202	12302	713779	328	15748	13350	832192	62

3.1.1. NEKILNOJAMOJO TURTO REGISTRE ĮREGISTRUOTOS PATALPOS BE PAGALBINIO ŪKIO PASKIRTIES PATALPŲ PAGAL NUOSAVYBĖS TEISES Į JAS

Apskritys ir savivaldybės	Valstybės nuosavybė		Savivaldybių nuosavybė		Juridinių asmenų nuosavybė		Fizinių asmenų nuosavybė		Kita* nuosavybė		Iš viso		Vidutinis vienos patalpos plotas m^2
	skaičius	plotas m^2	skaičius	plotas m^2	skaičius	plotas m^2	skaičius	plotas m^2	skaičius	plotas m^2	skaičius	plotas m^2	
Respublikoje, iš viso	**2442**	**871561**	**23585**	**1499328**	**25859**	**7425826**	**929392**	**46621084**	**20853**	**1680691**	**1002131**	**58098490**	**58**
Alytaus apskr.	**52**	**15623**	**1012**	**67549**	**754**	**179149**	**41891**	**2081662**	**187**	**41473**	**43896**	**2385456**	**54**
Alytaus m.	22	12275	459	24112	294	115110	23780	1199779	77	21183	24632	1372459	56
Alytaus raj.	5	634	54	2519	39	7412	1676	89681	16	660	1790	100906	56
Druskininkų	9	1595	150	25235	263	38057	8776	419012	29	14613	9227	498512	54
Lazdijų raj.	3	194	135	6046	61	4114	2396	114359	11	510	2606	125223	48
Varėnos raj.	13	925	214	9637	97	14456	5263	258831	54	**4507**	**5641**	**288356**	51
Kauno apskr.	**555**	**180845**	**6492**	**362306**	**4362**	**1518313**	**194642**	**9659275**	**3294**	**208654**	**209345**	**11929393**	**57**
Birštono	3	1011	68	5363	201	18063	1360	67797	13	482	1645	92716	56
Jonavos raj.	64	4582	791	44676	321	67882	16720	797374	421	22991	18317	937505	51
Kaišiadorių raj.	24	2844	158	10953	104	20940	5921	280374	323	9661	6530	324772	50
Kauno m.	335	136992	4013	197086	3035	1248333	132604	6610194	1737	133273	141724	8325878	59
Kauno raj.	50	22862	469	40181	280	89397	12707	662349	279	18698	13785	833487	60
Kėdainių raj.	44	9608	546	31780	197	35495	15659	765584	282	12795	16728	855262	51
Prienų raj.	25	1230	212	15545	104	21824	3831	196988	132	5880	4304	241467	56
Raseinių raj.	10	1716	235	16722	120	16379	5840	278615	107	4874	6312	318306	50
Klaipėdos apskr.	**210**	**55708**	**2652**	**224346**	**3959**	**751968**	**124133**	**6191914**	**2414**	**262848**	**133368**	**7486784**	**56**
Klaipėdos m.	126	43486	1632	109635	2112	499689	81306	4039162	1040	181422	86216	4873394	57
Klaipėdos raj.	18	1939	212	22448	170	31158	8080	425320	266	14383	8746	495248	57
Kretingos raj.	10	1684	212	37192	187	42396	6772	343515	317	18160	7498	442947	59
Neringos	13	1762	56	4687	315	26978	1959	105024	39	3050	2382	141501	59
Palangos m.	21	2127	114	10150	890	101312	10310	505957	157	16298	11492	635844	55
Skuodo raj.	4	175	83	13897	42	6994	2946	133942	25	1395	3100	156403	50
Šilutės raj.	18	4535	343	26337	243	43441	12760	638994	570	28140	13934	741447	53
Marijampolės apskr.	**81**	**14922**	**1508**	**89766**	**920**	**178601**	**31516**	**1579441**	**731**	**40642**	**34756**	**1903372**	**55**
Kalvarijos	-	-	158	15983	116	6032	1352	68123	22	964	1648	91102	55
Kazlų Rūdos	1	63	130	8438	66	9031	2462	118559	51	2034	2710	138125	51
Marijampolės	49	12204	560	25933	371	121623	16377	811597	341	23207	17698	994564	56
Šakių raj.	14	628	291	17451	111	11877	4244	216885	82	3813	4742	250654	53
Vilkaviškio raj.	17	2027	369	21961	256	30038	7081	364277	235	10624	7958	428927	54
Panevėžio apskr.	**177**	**24370**	**1350**	**88591**	**1215**	**424485**	**66520**	**3222807**	**3383**	**136248**	**72645**	**3896501**	**54**
Biržų raj.	12	1008	164	7188	90	12105	4594	223957	298	11046	5158	255304	49
Kupiškio raj.	17	1490	173	10797	112	26859	4307	208486	268	16224	4877	263856	54
Panevėžio m.	70	15464	448	26970	727	329378	39754	1882464	1821	71953	42820	2326229	54
Panevėžio raj.	30	1891	216	17178	72	20200	4491	241355	255	7968	5064	288592	57
Pasvalio raj.	24	2519	183	16851	83	13524	4852	250734	270	11556	5412	295184	55
Rokiškio raj.	24	1998	166	9607	131	22419	8522	415811	471	17501	9314	467336	50

Apskritys ir savivaldybės	Valstybės nuosavybė		Savivaldybių nuosavybė		Juridinių asmenų nuosavybė		Fizinių asmenų nuosavybė		Kita* nuosavybė		Iš viso		Vidutinis vienos patalpos plotas m^2
	skaičius	plotas m^2	skaičius	plotas m^2	skaičius	plotas m^2	skaičius	plotas m^2	skaičius	plotas m^2	skaičius	plotas m^2	
Šiaulių apskr.	**157**	**12306**	**1966**	**96794**	**1679**	**483582**	**81091**	**3949796**	**1712**	**88425**	**86605**	**4630903**	**53**
Akmenės raj.	28	1094	414	17263	154	8194	8177	367810	90	3766	8863	398127	45
Joniškio raj.	11	490	154	7140	104	9609	4051	202374	204	8030	4524	227643	50
Kelmės raj.	12	893	121	6138	69	16118	4284	221354	164	7093	4650	251596	54
Pakruojo raj.	22	988	117	5291	92	10385	3781	188745	159	9295	4171	214704	51
Radviliškio raj.	12	475	324	16420	135	16647	10085	499076	446	17538	11002	550156	50
Šiaulių m.	49	7224	509	25837	939	407232	44194	2136750	543	37052	46234	2614095	57
Šiaulių raj.	23	1142	327	18705	186	15397	6519	333687	106	5651	7161	374582	52
Tauragės apskr.	**91**	**14191**	**848**	**59630**	**389**	**60399**	**22392**	**1103197**	**543**	**30018**	**24263**	**1267435**	**52**
Jurbarko raj.	38	11432	143	23177	92	12343	6836	346659	74	5485	7183	399096	56
Pagėgių	7	325	90	5426	65	6568	2387	119975	92	6956	2641	139250	53
Šilalės raj.	21	1091	137	10387	70	7612	2984	153253	191	9332	3403	181675	53
Tauragės raj.	25	1343	478	20640	162	33876	10185	483310	186	8245	11036	547414	50
Telšių apskr.	**88**	**14529**	**1222**	**79074**	**707**	**173275**	**38279**	**1855100**	**328**	**23054**	**40624**	**2145032**	**53**
Mažeikių raj.	37	2105	554	27248	351	90232	16798	810990	104	8265	17844	938840	53
Plungės raj.	16	1695	240	15661	122	32881	8593	414961	60	8173	9031	473371	52
Rietavo	12	6646	67	5866	28	4171	1229	68809	8	827	1344	86319	64
Telšių raj.	23	4083	361	30299	206	45991	11659	560340	156	5789	12405	646502	52
Utenos apskr.	**159**	**26330**	**1114**	**94416**	**790**	**157064**	**41124**	**2070569**	**1951**	**108883**	**45138**	**2457262**	**54**
Anykščių raj.	20	3038	195	24426	98	15773	5116	252316	230	9737	5659	305290	54
Ignalinos raj.	55	3615	145	8744	89	8819	3824	196423	618	18861	4731	236462	50
Molėtų raj.	15	2340	134	11265	48	6970	3389	168071	97	4319	3683	192965	52
Utenos raj.	34	6170	105	10745	214	52180	11758	581901	300	42781	12411	693777	56
Visagino m.	17	7421	434	32611	260	66249	12618	658704	547	23868	13876	788853	57
Zarasų raj.	18	3746	101	6625	81	7073	4419	213154	159	9317	4778	239915	50
Vilniaus apskr.	**872**	**512737**	**5421**	**336856**	**11084**	**3498990**	**287804**	**14907323**	**6310**	**740446**	**311491**	**19996352**	**64**
Elektrėnų	7	4557	82	7726	164	30815	7806	379837	915	30104	8974	453039	50
Šalčininkų raj.	15	2354	153	8264	54	14120	4662	242291	290	11298	5174	278327	54
Širvintų raj.	6	125	166	7357	23	2318	3188	155968	233	9575	3616	175343	48
Švenčionių raj.	45	4669	278	21790	123	25637	5322	264182	247	11621	6015	327899	55
Trakų raj.	12	2274	212	9656	161	45145	6285	311566	174	18725	6844	387366	57
Ukmergės raj.	41	2739	337	20768	155	30270	11279	530716	700	24934	12512	609427	49
Vilniaus m.	697	486944	3746	238094	10196	3282144	237253	12318273	3426	618969	255318	16944424	66
Vilniaus raj.	49	9075	447	23201	208	68541	12009	704490	325	15220	13038	820527	63

3.2.1. NEKILNOJAMOJO TURTO REGISTRE ĮREGISTRUOTI BUTAI PAGAL NUOSAVYBĖS TEISES Į JUOS

Apskritys ir savivaldybės	Valstybės nuosavybė		Savivaldybių nuosavybė		Juridinių asmenų nuosavybė		Fizinių asmenų nuosavybė		Kita* nuosavybė		Iš viso		Vidutinis vieno buto plotas m^2
	skaičius	plotas m^2	skaičius	plotas m^2	skaičius	plotas m^2	skaičius	plotas m^2	skaičius	plotas m^2	skaičius	plotas m^2	
Respublikoje, iš viso	**1060**	**54293**	**20789**	**889768**	**8536**	**512548**	**771634**	**40638824**	**7693**	**399513**	**809712**	**42494946**	**52**
Alytaus apskr.	**12**	**657**	**888**	**40609**	**292**	**15572**	**33827**	**1797362**	**89**	**5204**	**35108**	**1859404**	53
Alytaus m.	7	353	407	19169	53	2872	19532	1037074	32	2176	20031	1061644	53
Alytaus raj.	2	117	54	2519	23	1086	1527	82794	15	588	1621	87104	54
Druskininkų	2	58	109	5348	138	7648	6615	356042	9	517	6873	369613	54
Lazdijų raj.	1	129	118	4614	30	1426	1859	96591	7	430	2015	103190	51
Varėnos raj.	-	-	200	8959	48	2540	4294	224861	26	1493	4568	237853	52
Kauno apskr.	**277**	**12619**	**6143**	**255432**	**1404**	**74990**	**160287**	**8263518**	**1303**	**72808**	**169414**	**8679367**	**51**
Birštono	1	72	61	2816	129	6647	1080	58831	5	236	1276	68602	54
Jonavos raj.	59	2806	773	32183	194	8157	13765	677916	56	3046	14847	724108	49
Kaišiadorių raj.	13	830	126	5529	36	1816	4810	245821	84	3867	5069	257863	51
Kauno m.	150	6455	3865	159214	718	42373	109309	5656893	841	49985	114883	5914920	51
Kauno raj.	16	655	413	18182	105	5704	10060	548657	118	6418	10712	579616	54
Kėdainių raj.	20	964	518	20631	91	4088	13520	683255	136	6434	14285	715372	50
Prienų raj.	16	582	186	6926	61	2633	3220	160705	37	1591	3520	172437	49
Raseinių raj.	2	255	201	9951	70	3572	4523	231440	26	1231	4822	246449	51
Klaipėdos apskr.	**96**	**5026**	**2325**	**98116**	**1404**	**93162**	**102567**	**5415913**	**1055**	**58747**	**107447**	**5670964**	**53**
Klaipėdos m.	67	3418	1537	63518	918	63317	69813	3665482	345	20100	72680	3815835	53
Klaipėdos raj.	5	328	130	4978	33	2125	6562	356754	137	7159	6867	371344	54
Kretingos raj.	2	125	174	7407	24	1012	5715	298110	187	9381	6102	316035	52
Neringos	4	229	39	2447	145	7445	1102	65085	26	1582	1316	76788	58
Palangos m.	10	582	99	4368	214	16070	6680	368397	106	7875	7109	397292	56
Skuodo raj.	-	-	49	2173	9	429	2305	117908	20	929	2383	121439	51
Šilutės raj.	8	344	297	13225	61	2764	10390	544177	234	11721	10990	572231	52
Marijampolės apskr.	**42**	**1844**	**1318**	**52826**	**480**	**22071**	**27961**	**1396684**	**294**	**15479**	**30095**	**1488904**	**49**
Kalvarijos	-	-	142	5601	97	3624	1273	62718	17	617	1529	72560	47
Kazlų Rūdos	-	-	116	4727	33	1648	2208	107034	8	462	2365	113871	48
Marijampolės	23	1055	489	19100	134	7221	14552	721213	176	9584	15374	758173	49
Šakių raj.	7	424	237	9999	64	2953	3669	189257	45	2236	4022	204869	51
Vilkaviškio raj.	12	365	334	13399	152	6625	6259	316462	48	2580	6805	339431	50
Panevėžio apskr.	**81**	**4415**	**1168**	**51321**	**306**	**15645**	**55787**	**2825278**	**1053**	**53697**	**58395**	**2950356**	**51**
Biržų raj.	7	237	156	5970	27	1255	3711	190514	120	5119	4021	203095	51
Kupiškio raj.	7	351	148	6629	33	1553	3439	180999	44	2390	3671	191922	52
Panevėžio m.	15	834	403	18587	147	7670	33683	1667660	664	34814	34912	1729565	50
Panevėžio raj.	24	1568	186	8406	34	1855	3845	210620	44	2250	4133	224699	54
Pasvalio raj.	19	936	154	6128	28	1792	3998	213380	63	2968	4262	225204	53
Rokiškio raj.	9	489	121	5601	37	1520	7111	362105	118	6156	7396	375871	51

Apskritys ir savivaldybės	Valstybės nuosavybė		Savivaldybių nuosavybė		Juridinių asmenų nuosavybė		Fizinių asmenų nuosavybė		Kita* nuosavybė		Iš viso		Vidutinis vieno buto plotas m^2
	skaičius	plotas m^2	skaičius	plotas m^2	skaičius	plotas m^2	skaičius	plotas m^2	skaičius	plotas m^2	skaičius	plotas m^2	
Šiaulių apskr.	**62**	**3180**	**1823**	**80139**	**624**	**31548**	**69288**	**3498650**	**1187**	**55736**	**72984**	**3669253**	**50**
Akmenės raj.	11	391	391	15954	107	5199	6635	328687	72	2870	7216	353101	49
Joniškio raj.	8	403	139	6395	56	2529	3772	188439	126	6195	4101	203961	50
Kelmės raj.	5	240	110	5054	28	1470	3792	196923	81	3693	4016	207380	52
Pakruojo raj.	10	409	105	4437	60	2834	3111	160837	132	5739	3418	174256	51
Radviliškio raj.	2	129	289	13120	64	2830	8406	421820	264	11463	9025	449362	50
Šiaulių m.	14	1014	475	19195	203	10996	37954	1912277	424	21763	39070	1965245	50
Šiaulių raj.	12	594	314	15984	106	5690	5618	289667	88	4013	6138	315948	51
Tauragės apskr.	**42**	**1959**	**659**	**26529**	**112**	**5523**	**18557**	**944618**	**233**	**11496**	**19603**	**990125**	**51**
Jurbarko raj.	20	786	104	4228	29	1443	5574	289532	36	1934	5763	297923	52
Pagėgių	4	145	68	2747	27	1324	2284	114842	84	3961	2467	123019	50
Šilalės raj.	15	848	110	4887	19	981	2605	138154	42	2256	2791	147126	53
Tauragės raj.	3	180	377	14667	37	1775	8094	402090	71	3345	8582	422057	49
Telšių apskr.	**29**	**1202**	**1028**	**45416**	**192**	**9444**	**31102**	**1585906**	**117**	**5433**	**32468**	**1647401**	**51**
Mažeikių raj.	13	553	498	21955	62	3240	14234	717979	49	2395	14856	746122	50
Plungės raj.	2	121	168	7304	48	2256	6447	333666	31	1456	6696	344803	51
Rietavo	6	266	59	2878	17	754	1199	64905	6	196	1287	68999	54
Telšių raj.	8	262	303	13279	65	3194	9222	469356	31	1386	9629	487477	51
Utenos apskr.	**96**	**4456**	**978**	**46080**	**300**	**15169**	**34298**	**1803151**	**548**	**27150**	**36220**	**1896006**	**52**
Anykščių raj.	12	424	161	7979	31	1526	4239	216905	77	3874	4520	230708	51
Ignalinos raj.	45	2474	122	5560	36	1852	3489	183818	151	6761	3843	200465	52
Molėtų raj.	8	455	112	5699	20	927	2665	145485	55	2266	2860	154832	54
Utenos raj.	10	358	90	3981	89	5142	9891	511508	93	5516	10173	526505	52
Visagino m.	15	551	418	19724	79	3630	10415	559517	19	900	10946	584322	53
Zarasų raj.	6	194	75	3137	45	2092	3599	185918	153	7833	3878	199174	51
Vilniaus apskr.	**323**	**18935**	**4459**	**193300**	**3422**	**229424**	**237960**	**13107744**	**1814**	**93763**	**247978**	**13643166**	**55**
Elektrėnų	2	72	60	3035	59	3081	6499	335095	56	2427	6676	343710	51
Šalčininkų raj.	12	637	149	7246	12	543	4088	218624	114	5768	4375	232818	53
Širvintų raj.	-	-	155	6672	10	464	2479	127854	55	2709	2699	137699	51
Švenčionių raj.	16	809	234	10915	29	1444	4725	242117	38	1855	5042	257140	51
Trakų raj.	2	104	181	8141	39	2662	5088	259340	123	5306	5433	275553	51
Ukmergės raj.	29	1462	296	13038	58	2943	8905	449488	163	8163	9451	475094	50
Vilniaus m.	232	14446	3031	129440	3155	212681	195637	10838319	1038	55910	203093	11250796	55
Vilniaus raj.	30	1405	353	14813	60	5606	10539	636907	227	11625	11209	670356	60

3.2.2. NEKILNOJAMOJO TURTO REGISTRE ĮREGISTRUOTOS KITOS GYVENAMOSIOS PATALPOS PAGAL NUOSAVYBĖS TEISES Į JAS

Apskritys ir savivaldybės	Valstybės nuosavybė		Savivaldybių nuosavybė		Juridinių asmenų nuosavybė		Fizinių asmenų nuosavybė		Kita* nuosavybė		Iš viso		Vidutinis vienos patalpos plotas m^2
	skaičius	plotas m^2	skaičius	plotas m^2	skaičius	plotas m^2	skaičius	plotas m^2	skaičius	plotas m^2	skaičius	plotas m^2	
Respublikoje, iš viso	**109**	**58830**	**1632**	**51914**	**311**	**24824**	**15840**	**493370**	**200**	**9861**	**18092**	**638799**	**35**
Alytaus apskr.	**5**	**75**	**348**	**7699**	**35**	**728**	**2140**	**56114**	**5**	**143**	**2533**	**64759**	26
Alytaus m.	-	-	304	6799	27	571	1590	40795	4	131	1925	48296	25
Alytaus raj.	-	-	2	72	-	-	33	1315	-	-	35	1387	40
Druskininkų	3	47	23	514	5	120	428	11437	1	12	460	12130	26
Lazdijų raj.	2	28	16	239	3	37	39	1022	-	-	60	1326	22
Varėnos raj.	-	-	3	75	-	-	50	1545	-	-	53	1620	31
Kauno apskr.	**73**	**38975**	**449**	**11864**	**79**	**3357**	**3456**	**127281**	**37**	**1842**	**4094**	**183319**	**45**
Birštono	-	-	5	215	11	579	15	869	1	80	32	1743	54
Jonavos raj.	-	-	4	540	2	160	15	956	-	-	21	1656	79
Kaišiadorių raj.	1	18	11	195	3	110	80	3192	1	68	96	3583	37
Kauno m.	56	36589	316	6407	48	1984	2836	100040	25	1231	3281	146251	45
Kauno raj.	12	480	15	309	2	57	384	17569	8	410	421	18825	45
Kėdainių raj.	2	984	98	4198	11	382	100	3284	2	53	213	8901	42
Prienų raj.	2	904	-	-	2	85	23	1074	-	-	27	2063	76
Raseinių raj.	-	-	-	-	-	-	3	297	-	-	3	297	99
Klaipėdos apskr.	**5**	**4669**	**12**	**1896**	**21**	**6651**	**347**	**21574**	**5**	**2854**	**390**	**37644**	**97**
Klaipėdos m.	3	2813	2	29	8	2186	70	3918	2	2519	85	11465	135
Klaipėdos raj.	1	89	1	30	1	64	21	1868	-	-	24	2051	85
Kretingos raj.	1	1767	3	1572	3	1932	70	3714	2	321	79	9306	118
Neringos	-	-	3	168	2	216	13	528	-	-	18	912	51
Palangos m.	-	-	2	89	7	2253	154	10284	-	-	163	12626	77
Skuodo raj.	-	-	-	-	-	-	5	122	-	-	5	122	24
Šilutės raj.	-	-	1	8	-	-	14	1140	1	14	16	1162	73
Marijampolės apskr.	**1**	**4536**	**56**	**1191**	**2**	**34**	**152**	**5130**	**-**	**-**	**211**	**10891**	**52**
Kalvarijos	-	-	-	-	-	-	1	27	-	-	1	27	27
Kazlų Rūdos	-	-	-	-	-	-	11	275	-	-	11	275	25
Marijampolės	1	4536	38	842	-	-	93	2394	-	-	132	7772	59
Šakių raj.	-	-	-	-	-	-	6	306	-	-	6	306	51
Vilkaviškio raj.	-	-	18	349	2	34	41	2128	-	-	61	2511	41
Panevėžio apskr.	**3**	**2077**	**286**	**6922**	**19**	**764**	**2700**	**79880**	**12**	**398**	**3020**	**90041**	**30**
Biržų raj.	-	-	8	285	2	206	93	3225	1	25	104	3741	36
Kupiškio raj.	1	36	10	258	2	49	55	3241	-	-	68	3584	53
Panevėžio m.	1	2029	233	5314	12	424	2058	58701	6	186	2310	66654	29
Panevėžio raj.	-	-	14	512	1	37	88	2961	-	-	103	3510	34
Pasvalio raj.	-	-	9	193	-	-	133	3301	1	38	143	3532	25
Rokiškio raj.	1	12	12	360	2	48	273	8451	4	149	292	9020	31

Apskritys ir savivaldybės	Valstybės nuosavybė		Savivaldybių nuosavybė		Juridinių asmenų nuosavybė		Fizinių asmenų nuosavybė		Kita* nuosavybė		Iš viso		Vidutinis vienos patalpos plotas m^2
	skaičius	plotas m^2	skaičius	plotas m^2	skaičius	plotas m^2	skaičius	plotas m^2	skaičius	plotas m^2	skaičius	plotas m^2	
Šiaulių apskr.	**5**	**144**	**201**	**4828**	**61**	**2514**	**3768**	**106727**	**119**	**3477**	**4154**	**117690**	**28**
Akmenės raj.	-	-	-	-	-	-	-	-	-	-	-	-	-
Joniškio raj.	1	33	3	104	8	359	126	5245	4	90	142	5831	41
Kelmės raj.	-	-	4	169	1	50	175	7303	80	2501	260	10023	39
Pakruojo raj.	-	-	3	121	1	33	88	4307	2	96	94	4557	48
Radviliškio raj.	-	-	31	816	10	197	341	11322	11	350	393	12685	32
Šiaulių m.	3	75	139	3035	31	1525	2721	67366	18	330	2912	72331	25
Šiaulių raj.	1	36	21	583	10	350	317	11184	4	110	353	12263	35
Tauragės apskr.	**1**	**34**	**14**	**267**	**-**	**-**	**10**	**1381**	**2**	**457**	**27**	**2139**	**79**
Jurbarko raj.	-	-	-	-	-	-	3	1083	1	65	4	1148	287
Pagėgių	-	-	-	-	-	-	-	-	1	392	1	392	392
Šilalės raj.	-	-	6	98	-	-	5	164	-	-	11	262	24
Tauragės raj.	1	34	8	169	-	-	2	134	-	-	11	337	31
Telšių apskr.	**-**	**-**	**4**	**1124**	**3**	**50**	**41**	**2502**	**-**	**-**	**48**	**3676**	**77**
Mažeikių raj.	-	-	1	9	2	32	13	448	-	-	16	489	31
Plungės raj.	-	-	1	1025	1	18	12	688	-	-	14	1731	124
Rietavo	-	-	-	-	-	-	4	148	-	-	4	148	37
Telšių raj.	-	-	2	90	-	-	12	1218	-	-	14	1308	93
Utenos apskr.	**11**	**344**	**173**	**6185**	**50**	**1514**	**855**	**23687**	**7**	**184**	**1096**	**31914**	**29**
Anykščių raj.	2	83	8	237	1	39	14	589	3	93	28	1041	37
Ignalinos raj.	-	-	5	78	1	10	25	915	3	53	34	1056	31
Molėtų raj.	-	-	2	137	-	-	13	423	-	-	15	560	37
Utenos raj.	3	51	22	428	16	419	686	18544	-	-	727	19442	27
Visagino m.	6	210	134	5271	32	1046	55	1271	1	38	228	7836	34
Zarasų raj.	-	-	2	34	-	-	62	1945	-	-	64	1979	31
Vilniaus apskr.	**5**	**7976**	**89**	**9938**	**41**	**9212**	**2371**	**69094**	**13**	**506**	**2519**	**96726**	**38**
Elektrėnų	-	-	-	-	1	409	38	1007	-	-	39	1416	36
Šalčininkų raj.	-	-	-	-	-	-	18	828	-	-	18	828	46
Širvintų raj.	-	-	10	296	2	24	30	953	-	-	42	1273	30
Švenčionių raj.	1	42	2	67	-	-	47	1356	1	43	51	1508	30
Trakų raj.	1	34	3	56	-	-	67	2375	2	61	73	2526	35
Ukmergės raj.	-	-	2	69	1	33	41	1166	-	-	44	1268	29
Vilniaus m.	2	7046	65	9236	37	8746	1985	57010	8	146	2097	82184	39
Vilniaus raj.	1	854	7	214	-	-	145	4399	2	256	155	5723	37

3.2.3. NEKILNOJAMOJO TURTO REGISTRE ĮREGISTRUOTOS GYVENAMOSIOS PATALPOS ĮVAIRIOMS SOCIALINĖMS GRUPĖMS PAGAL NUOSAVYBĖS TEISES Į JAS

Apskritys ir savivaldybės	Valstybės nuosavybė		Savivaldybių nuosavybė		Juridinių asmenų nuosavybė		Fizinių asmenų nuosavybė		Kita* nuosavybė		Iš viso		Vidutinis vienos patalpos plotas m^2
	skaičius	plotas m^2	skaičius	plotas m^2	skaičius	plotas m^2	skaičius	plotas m^2	skaičius	plotas m^2	skaičius	plotas m^2	
Respublikoje, iš viso	**102**	**159781**	**824**	**44050**	**272**	**18690**	**10095**	**277945**	**143**	**9919**	**11436**	**510385**	**45**
Alytaus apskr.	**4**	**2731**	**73**	**2399**	**17**	**663**	**988**	**26857**	**3**	**118**	**1085**	**32768**	30
Alytaus m.	2	2700	39	1559	2	58	644	17020	1	29	688	21366	31
Alytaus raj.	-	-	-	-	-	-	9	486	1	72	10	558	56
Druskininkų	1	15	28	712	15	605	249	6608	-	-	293	7940	27
Lazdijų raj.	-	-	2	70	-	-	46	1441	-	-	48	1511	31
Varėnos raj.	1	16	4	58	-	-	40	1302	1	17	46	1393	30
Kauno apskr.	**12**	**19614**	**12**	**3716**	**2**	**168**	**158**	**7189**	**3**	**1045**	**187**	**31732**	**170**
Birštono	-	-	-	-	-	-	-	-	-	-	-	-	-
Jonavos raj.	-	-	-	-	-	-	9	427	-	-	9	427	47
Kaišiadorių raj.	-	-	-	-	-	-	6	1345	-	-	6	1345	224
Kauno m.	9	11118	6	1393	1	12	70	2596	2	36	88	15155	172
Kauno raj.	2	5711	-	-	-	-	52	2021	-	-	54	7732	143
Kėdainių raj.	1	2785	2	350	-	-	6	205	-	-	9	3340	371
Prienų raj.	-	-	-	-	-	-	2	81	1	1009	3	1090	363
Raseinių raj.	-	-	4	1973	1	156	13	514	-	-	18	2643	147
Klaipėdos apskr.	**2**	**1039**	**35**	**3823**	**2**	**336**	**154**	**3923**	**-**	**-**	**193**	**9121**	**47**
Klaipėdos m.	-	-	7	257	-	-	27	581	-	-	34	838	25
Klaipėdos raj.	-	-	1	57	1	65	2	74	-	-	4	196	49
Kretingos raj.	-	-	-	-	-	-	4	106	-	-	4	106	27
Neringos	-	-	4	103	-	-	10	222	-	-	14	325	23
Palangos m.	-	-	4	1688	1	271	58	1152	-	-	63	3111	49
Skuodo raj.	-	-	17	788	-	-	43	1122	-	-	60	1910	32
Šilutės raj.	2	1039	2	930	-	-	10	666	-	-	14	2635	188
Marijampolės apskr.	**-**	**-**	**2**	**1948**	**2**	**304**	**17**	**472**	**-**	**-**	**21**	**2724**	**130**
Kalvarijos	-	-	1	35	-	-	-	-	-	-	1	35	35
Kazlų Rūdos	-	-	-	-	-	-	1	28	-	-	1	28	28
Marijampolės	-	-	-	-	-	-	2	49	-	-	2	49	25
Šakių raj.	-	-	-	-	2	304	14	395	-	-	16	699	44
Vilkaviškio raj.	-	-	1	1913	-	-	-	-	-	-	1	1913	1913
Panevėžio apskr.	**1**	**4023**	**9**	**699**	**1**	**8**	**77**	**2330**	**1**	**56**	**89**	**7116**	**80**
Biržų raj.	-	-	-	-	-	-	-	-	-	-	-	-	-
Kupiškio raj.	-	-	-	-	-	-	1	36	-	-	1	36	36
Panevėžio m.	1	4023	4	75	-	-	66	1998	-	-	71	6096	86
Panevėžio raj.	-	-	-	-	-	-	5	191	-	-	5	191	38
Pasvalio raj.	-	-	1	509	-	-	-	-	-	-	1	509	509
Rokiškio raj.	-	-	4	115	1	8	5	105	1	56	11	284	26

Apskritys ir savivaldybės	Valstybės nuosavybė		Savivaldybių nuosavybė		Juridinių asmenų nuosavybė		Fizinių asmenų nuosavybė		Kita* nuosavybė		Iš viso		Vidutinis vienos patalpos plotas m^2
	skaičius	plotas m^2	skaičius	plotas m^2	skaičius	plotas m^2	skaičius	plotas m^2	skaičius	plotas m^2	skaičius	plotas m^2	
Šiaulių apskr.	**2**	**57**	**34**	**1094**	**13**	**784**	**126**	**4112**	**44**	**1422**	**219**	**7469**	**34**
Akmenės raj.	2	57	15	552	10	361	18	635	-	-	45	1605	36
Joniškio raj.	-	-	7	236	2	387	28	1040	5	112	42	1775	42
Kelmės raj.	-	-	-	-	-	-	4	138	-	-	4	138	35
Pakruojo raj.	-	-	-	-	-	-	5	275	11	531	16	806	50
Radviliškio raj.	-	-	11	288	-	-	18	640	26	740	55	1668	30
Šiaulių m.	-	-	1	18	-	-	49	1281	2	39	52	1338	26
Šiaulių raj.	-	-	-	-	1	36	4	103	-	-	5	139	28
Tauragės apskr.	**3**	**8217**	**54**	**1677**	**3**	**2271**	**15**	**684**	**1**	**37**	**76**	**12886**	**170**
Jurbarko raj.	3	8217	-	-	1	2188	1	90	-	-	5	10495	2099
Pagėgių	-	-	-	-	-	-	2	121	-	-	2	121	61
Šilalės raj.	-	-	4	76	-	-	3	97	-	-	7	173	25
Tauragės raj.	-	-	50	1601	2	83	9	376	1	37	62	2097	34
Telšių apskr.	**9**	**1182**	**89**	**2907**	**58**	**2116**	**1372**	**43149**	**17**	**529**	**1545**	**49883**	**32**
Mažeikių raj.	6	113	33	879	49	1816	433	13004	12	388	533	16200	30
Plungės raj.	2	64	38	869	4	127	545	17011	2	81	591	18152	31
Rietavo	1	1005	1	613	-	-	3	111	-	-	5	1729	346
Telšių raj.	-	-	17	546	5	173	391	13023	3	60	416	13802	33
Utenos apskr.	**5**	**11580**	**26**	**10582**	**6**	**4277**	**40**	**1185**	**2**	**96**	**79**	**27720**	**351**
Anykščių raj.	2	1666	11	2464	2	332	3	94	1	53	19	4609	243
Ignalinos raj.	-	-	11	354	-	-	1	37	-	-	12	391	33
Molėtų raj.	-	-	2	75	-	-	17	453	-	-	19	528	28
Utenos raj.	1	1487	1	1531	-	-	15	493	1	43	18	3554	197
Visagino m.	1	6824	1	6158	4	3945	1	43	-	-	7	16970	2424
Zarasų raj.	1	1603	-	-	-	-	3	65	-	-	4	1668	417
Vilniaus apskr.	**64**	**111338**	**490**	**15205**	**168**	**7763**	**7148**	**188044**	**72**	**6616**	**7942**	**328966**	**41**
Elektrėnų	2	3221	16	3085	60	1231	213	7610	14	460	305	15607	51
Šalčininkų raj.	-	-	-	-	-	-	12	444	-	-	12	444	37
Širvintų raj.	-	-	8	374	-	-	-	-	-	-	8	374	47
Švenčionių raj.	2	62	13	393	-	-	86	3096	2	62	103	3613	35
Trakų raj.	1	18	25	840	5	104	208	6244	3	5030	242	12236	51
Ukmergės raj.	-	-	1	18	1	55	5	221	1	34	8	328	41
Vilniaus m.	56	103620	359	8682	99	6234	6340	161534	48	900	6902	280970	41
Vilniaus raj.	3	4417	68	1813	3	139	284	8895	4	130	362	15394	43

3.3.1. NEKILNOJAMOJO TURTO REGISTRE ĮREGISTRUOTOS ADMINISTRACINĖS PASKIRTIES PATALPOS PAGAL NUOSAVYBĖS TEISES Į JAS

Apskritys ir savivaldybės	Valstybės nuosavybė		Savivaldybių nuosavybė		Juridinių asmenų nuosavybė		Fizinių asmenų nuosavybė		Kita* nuosavybė		Iš viso		Vidutinis vienos patalpos plotas m^2
	skaičius	plotas m^2	skaičius	plotas m^2	skaičius	plotas m^2	skaičius	plotas m^2	skaičius	plotas m^2	skaičius	plotas m^2	
Respublikoje, iš viso	**504**	**293274**	**398**	**90841**	**4191**	**1450503**	**2416**	**270681**	**211**	**97172**	**7720**	**2202471**	**285**
Alytaus apskr.	**11**	**7450**	**6**	**948**	**100**	**28113**	**99**	**10368**	**14**	**2478**	**230**	**49357**	215
Alytaus m.	6	5908	5	897	58	16811	71	5968	8	1914	148	31498	213
Alytaus raj.	1	15	-	-	6	1505	4	144	-	-	11	1664	151
Druskininkų	3	1432	1	51	23	8468	8	2260	4	244	39	12455	319
Lazdijų raj.	-	-	-	-	5	784	7	986	1	-	13	1770	136
Varėnos raj.	1	95	-	-	8	545	9	1010	1	320	19	1970	104
Kauno apskr.	**103**	**62749**	**66**	**20428**	**716**	**266728**	**511**	**65892**	**25**	**6628**	**1421**	**422425**	**297**
Birštono	1	374	1	163	5	639	1	195	1	-	9	1371	152
Jonavos raj.	1	505	2	4142	32	13085	10	1596	1	245	46	19573	426
Kaišiadorių raj.	4	191	7	1130	15	3743	5	613	4	1069	35	6746	193
Kauno m.	77	49444	34	8607	597	224385	437	55009	15	4342	1160	341787	295
Kauno raj.	8	8392	12	3268	28	12068	15	3849	1	354	64	27931	436
Kėdainių raj.	7	2828	1	69	13	5743	26	3362	1	50	48	12052	251
Prienų raj.	2	209	3	1848	10	2335	8	488	-	-	23	4880	212
Raseinių raj.	3	806	6	1201	16	4730	9	780	2	568	36	8085	225
Klaipėdos apskr.	**46**	**20546**	**67**	**14333**	**575**	**151965**	**350**	**30089**	**35**	**17059**	**1073**	**233992**	**218**
Klaipėdos m.	27	16964	30	3142	326	112754	168	16148	15	8653	566	157661	279
Klaipėdos raj.	-	-	12	3117	38	4532	31	2471	5	3837	86	13957	162
Kretingos raj.	4	1463	10	3565	58	6350	32	1483	5	1593	109	14454	133
Neringos	6	1108	3	354	42	4284	-	-	1	841	52	6587	127
Palangos m.	6	801	2	834	64	14983	59	5243	1	367	132	22228	168
Skuodo raj.	1	111	1	1098	6	1020	2	148	-	-	10	2377	238
Šilutės raj.	2	99	9	2223	41	8042	58	4596	8	1768	118	16728	142
Marijampolės apskr.	**17**	**7439**	**23**	**4107**	**103**	**28182**	**60**	**7218**	**10**	**3159**	**213**	**50105**	**235**
Kalvarijos	-	-	-	-	2	177	2	546	-	-	4	723	181
Kazlų Rūdos	1	63	1	69	13	4115	6	756	-	-	21	5003	238
Marijampolės	13	6283	9	1090	62	18253	27	3825	6	2701	117	32152	275
Šakių raj.	1	91	6	1391	10	2229	14	1017	2	278	33	5006	152
Vilkaviškio raj.	2	1002	7	1557	16	3408	11	1074	2	180	38	7221	190
Panevėžio apskr.	**38**	**11901**	**43**	**9852**	**221**	**77534**	**122**	**17708**	**25**	**13095**	**449**	**130090**	**290**
Biržų raj.	1	687	2	184	10	1122	13	949	4	988	30	3930	131
Kupiškio raj.	4	905	4	275	15	4617	1	17	3	4449	27	10263	380
Panevėžio m.	24	7793	16	2402	153	58579	81	12612	8	5293	282	86679	307
Panevėžio raj.	1	66	6	2561	10	2980	5	1858	4	700	26	8165	314
Pasvalio raj.	3	1509	13	4113	19	3733	7	1068	6	1665	48	12088	252
Rokiškio raj.	5	941	2	317	14	6503	15	1204	-	-	36	8965	249

Apskritys ir savivaldybės	Valstybės nuosavybė		Savivaldybių nuosavybė		Juridinių asmenų nuosavybė		Fizinių asmenų nuosavybė		Kita* nuosavybė		Iš viso		Vidutinis vienos patalpos plotas m^2
	skaičius	plotas m^2	skaičius	plotas m^2	skaičius	plotas m^2	skaičius	plotas m^2	skaičius	plotas m^2	skaičius	plotas m^2	
Šiaulių apskr.	**39**	**7105**	**39**	**3996**	**241**	**48648**	**157**	**17577**	**15**	**2443**	**491**	**79769**	**162**
Akmenės raj.	4	265	1	28	1	127	-	-	1	19	7	439	63
Joniškio raj.	1	19	2	238	10	1188	8	655	-	-	21	2100	100
Kelmės raj.	3	570	1	171	6	1236	9	1258	2	520	21	3755	179
Pakruojo raj.	3	338	3	104	11	991	7	825	4	384	28	2642	94
Radviliškio raj.	4	149	15	690	17	2249	15	1247	1	53	52	4388	84
Šiaulių m.	19	5429	13	1942	186	42163	94	11273	5	1335	317	62142	196
Šiaulių raj.	5	335	4	823	10	694	24	2319	2	132	45	4303	96
Tauragės apskr.	**13**	**2692**	**29**	**4988**	**60**	**7448**	**62**	**7967**	**12**	**7651**	**176**	**30746**	**175**
Jurbarko raj.	6	2139	5	812	15	1196	7	2525	3	2294	36	8966	249
Pagėgių	2	162	9	705	16	1584	6	477	4	2115	37	5043	136
Šilalės raj.	1	71	7	2686	10	943	18	1182	3	1549	39	6431	165
Tauragės raj.	4	320	8	785	19	3725	31	3783	2	1693	64	10306	161
Telšių apskr.	**18**	**3229**	**19**	**4949**	**108**	**25838**	**72**	**7148**	**9**	**6287**	**226**	**47451**	**210**
Mažeikių raj.	6	1066	4	1561	72	13701	31	3365	2	726	115	20419	178
Plungės raj.	5	433	4	1282	13	1988	11	683	5	4829	38	9215	243
Rietavo	3	123	2	360	-	-	6	773	-	-	11	1256	114
Telšių raj.	4	1607	9	1746	23	10149	24	2327	2	732	62	16561	267
Utenos apskr.	**22**	**4219**	**13**	**5770**	**104**	**36976**	**70**	**8457**	**10**	**4714**	**219**	**60136**	**275**
Anykščių raj.	2	104	2	122	14	4521	12	1429	3	329	33	6505	197
Ignalinos raj.	5	569	2	304	14	1743	9	366	1	525	31	3507	113
Molėtų raj.	1	140	2	2531	5	306	5	992	1	496	14	4465	319
Utenos raj.	11	2757	1	69	34	16115	14	1131	4	3265	64	23337	365
Visagino m.	-	-	2	2067	31	13603	16	3356	-	-	49	19026	388
Zarasų raj.	3	649	4	677	6	688	14	1183	1	99	28	3296	118
Vilniaus apskr.	**197**	**165944**	**93**	**21470**	**1963**	**779071**	**913**	**98257**	**56**	**33658**	**3222**	**1098400**	**341**
Elektrėnų	1	1221	1	1015	9	1884	3	174	2	896	16	5190	324
Šalčininkų raj.	3	1717	-	-	7	3177	16	2717	2	1342	28	8953	320
Širvintų raj.	-	-	1	42	3	164	1	41	-	-	5	247	49
Švenčionių raj.	15	2123	8	1295	26	4056	8	717	8	1934	65	10125	156
Trakų raj.	6	1472	2	181	16	4977	10	1004	1	-	35	7634	218
Ukmergės raj.	4	1093	7	765	20	4938	13	824	3	806	47	8426	179
Vilniaus m.	164	156766	68	17229	1865	752349	847	90298	38	28532	2982	1045174	350
Vilniaus raj.	4	1552	6	943	17	7526	15	2482	2	148	44	12651	288

3.3.2. NEKILNOJAMOJO TURTO REGISTRE ĮREGISTRUOTOS VIEŠBUČIŲ, PREKYBOS, PASLAUGŲ, MAITINIMO IR POILSIO PASKIRTIES PATALPOS PAGAL NUOSAVYBĖS TEISES Į JAS

Apskritys ir savivaldybės	Valstybės nuosavybė		Savivaldybių nuosavybė		Juridinių asmenų nuosavybė		Fizinių asmenų nuosavybė		Kita* nuosavybė		Iš viso		Vidutinis vienos patalpos plotas m^2
	skaičius	plotas m^2	skaičius	plotas m^2	skaičius	plotas m^2	skaičius	plotas m^2	skaičius	plotas m^2	skaičius	plotas m^2	
Respublikoje, iš viso	**53**	**29887**	**156**	**43597**	**5017**	**1955953**	**9239**	**761610**	**176**	**100100**	**14641**	**2891147**	**197**
Alytaus apskr.	**1**	**122**	**4**	**14623**	**149**	**59428**	**262**	**22721**	**13**	**11715**	**429**	**108609**	253
Alytaus m.	-	-	2	211	79	40223	169	13958	10	1520	260	55912	215
Alytaus raj.	-	-	-	-	4	522	5	602	-	-	9	1124	125
Druskininkų	-	-	1	14370	43	9932	35	3983	3	10195	82	38480	469
Lazdijų raj.	-	-	1	42	7	1199	26	2239	-	-	34	3480	102
Varėnos raj.	1	122	-	-	16	7552	27	1939	-	-	44	9613	218
Kauno apskr.	**14**	**7212**	**12**	**2846**	**767**	**334645**	**1225**	**124967**	**22**	**6695**	**2040**	**476365**	**234**
Birštono	-	-	-	-	16	10287	4	234	-	-	20	10521	526
Jonavos raj.	-	-	2	517	32	15941	41	4192	1	541	76	21191	279
Kaišiadorių raj.	-	-	2	646	17	8748	44	5685	2	208	65	15287	235
Kauno m.	10	2875	4	794	610	275236	945	99351	9	2157	1578	380413	241
Kauno raj.	2	3799	2	549	21	3190	23	2145	4	3425	52	13108	252
Kėdainių raj.	2	538	2	340	45	14835	79	6763	4	218	132	22694	172
Prienų raj.	-	-	-	-	10	3716	28	2295	1	50	39	6061	155
Raseinių raj.	-	-	-	-	16	2692	61	4302	1	96	78	7090	91
Klaipėdos apskr.	**13**	**6551**	**23**	**5923**	**1148**	**205886**	**3497**	**199819**	**33**	**58716**	**4714**	**476895**	**101**
Klaipėdos m.	7	5216	13	4106	408	108595	699	60984	18	55846	1145	234747	205
Klaipėdos raj.	1	349	5	457	32	5376	71	5805	1	172	110	12159	111
Kretingos raj.	-	-	2	897	24	6992	103	7553	-	-	129	15442	120
Neringos	-	-	1	346	110	13722	530	27495	1	151	642	41714	65
Palangos m.	4	700	1	88	516	60238	1919	82807	9	602	2449	144435	59
Skuodo raj.	-	-	-	-	7	980	23	1964	1	294	31	3238	104
Šilutės raj.	1	286	1	29	51	9983	152	13211	3	1651	208	25160	121
Marijampolės apskr.	**-**	**-**	**17**	**2917**	**168**	**51727**	**305**	**28265**	**9**	**504**	**499**	**83413**	**167**
Kalvarijos	-	-	-	-	7	1544	24	1800	-	-	31	3344	108
Kazlų Rūdos	-	-	1	89	10	860	21	1586	-	-	32	2535	79
Marijampolės	-	-	6	1109	90	38711	132	12740	3	265	231	52825	229
Šakių raj.	-	-	6	470	21	3076	41	2659	4	79	72	6284	87
Vilkaviškio raj.	-	-	4	1249	40	7536	87	9480	2	160	133	18425	139
Panevėžio apskr.	**-**	**-**	**17**	**2356**	**317**	**107259**	**460**	**48596**	**22**	**6042**	**816**	**164253**	**201**
Biržų raj.	-	-	-	-	37	8844	74	7722	3	376	114	16942	149
Kupiškio raj.	-	-	1	230	29	8531	23	5729	6	1627	59	16117	273
Panevėžio m.	-	-	6	999	182	72159	265	26851	6	1591	459	101600	221
Panevėžio raj.	-	-	4	625	7	1689	8	1239	1	16	20	3569	178
Pasvalio raj.	-	-	2	235	22	6182	38	2708	4	1579	66	10704	162
Rokiškio raj.	-	-	4	267	40	9854	52	4347	2	853	98	15321	156

Apskritys ir savivaldybės	Valstybės nuosavybė		Savivaldybių nuosavybė		Juridinių asmenų nuosavybė		Fizinių asmenų nuosavybė		Kita* nuosavybė		Iš viso		Vidutinis vienos patalpos plotas m^2
	skaičius	plotas m^2	skaičius	plotas m^2	skaičius	plotas m^2	skaičius	plotas m^2	skaičius	plotas m^2	skaičius	plotas m^2	
Šiaulių apskr.	**1**	**25**	**11**	**2997**	**346**	**149243**	**564**	**50582**	**8**	**1290**	**930**	**204137**	**220**
Akmenės raj.	-	-	2	104	21	1988	37	3600	-	-	60	5692	95
Joniškio raj.	-	-	1	115	19	3319	42	3869	-	-	62	7303	118
Kelmės raj.	-	-	-	-	13	1626	30	2055	-	-	43	3681	86
Pakruojo raj.	-	-	1	45	12	1276	17	1042	1	537	31	2900	94
Radviliškio raj.	1	25	2	1209	28	7952	69	6255	1	85	101	15526	154
Šiaulių m.	-	-	2	225	231	129561	334	30543	5	608	572	160937	281
Šiaulių raj.	-	-	3	1299	22	3521	35	3218	1	60	61	8098	133
Tauragės apskr.	**1**	**78**	**9**	**428**	**108**	**18152**	**257**	**27155**	**7**	**1610**	**382**	**47423**	**124**
Jurbarko raj.	-	-	-	-	28	4332	67	9230	1	84	96	13646	142
Pagėgių	-	-	3	225	10	1835	20	1935	1	101	34	4096	120
Šilalės raj.	1	78	5	163	19	2538	38	3792	2	551	65	7122	110
Tauragės raj.	-	-	1	40	51	9447	132	12198	3	874	187	22559	121
Telšių apskr.	**1**	**5182**	**9**	**2165**	**176**	**53928**	**378**	**32251**	**5**	**380**	**569**	**93906**	**165**
Mažeikių raj.	-	-	4	988	86	25725	156	11747	-	-	246	38460	156
Plungės raj.	-	-	2	963	25	9573	87	8487	2	135	116	19158	165
Rietavo	1	5182	-	-	3	466	8	417	-	-	12	6065	505
Telšių raj.	-	-	3	214	62	18164	127	11600	3	245	195	30223	155
Utenos apskr.	**2**	**512**	**9**	**1214**	**170**	**64892**	**231**	**22846**	**15**	**4101**	**427**	**93565**	**219**
Anykščių raj.	-	-	-	-	33	8313	42	2839	6	2467	81	13619	168
Ignalinos raj.	1	493	2	84	16	3165	12	1355	3	368	34	5465	161
Molėtų raj.	1	19	-	-	12	1559	17	1452	-	-	30	3030	101
Utenos raj.	-	-	2	494	46	20170	78	6833	3	312	129	27809	216
Visagino m.	-	-	3	491	54	28357	61	7317	3	954	121	37119	307
Zarasų raj.	-	-	2	145	9	3328	21	3050	-	-	32	6523	204
Vilniaus apskr.	**20**	**10205**	**45**	**8128**	**1668**	**910793**	**2060**	**204408**	**42**	**9047**	**3835**	**1142581**	**298**
Elektrėnų	-	-	-	-	12	6324	28	4332	2	369	42	11025	263
Šalčininkų raj.	-	-	-	-	20	4864	27	3350	-	-	47	8214	175
Širvintų raj.	-	-	1	157	6	1470	4	202	-	-	11	1829	166
Švenčionių raj.	-	-	-	-	24	7465	35	1915	2	100	61	9480	155
Trakų raj.	1	145	-	-	51	12287	34	6546	2	981	88	19959	227
Ukmergės raj.	-	-	3	493	42	18232	114	8954	5	1551	164	29230	178
Vilniaus m.	16	9945	36	6924	1473	853579	1775	174387	27	5591	3327	1050426	316
Vilniaus raj.	3	115	5	554	40	6572	43	4722	4	455	95	12418	131

3.3.3. NEKILNOJAMOJO TURTO REGISTRE ĮREGISTRUOTOS GAMYBOS, SANDĖLIAVIMO,TRANSPORTO IR GARAŽŲ PASKIRTIES PATALPOS PAGAL NUOSAVYBĖS TEISES Į JAS

Apskritys ir savivaldybės	Valstybės nuosavybė		Savivaldybių nuosavybė		Juridinių asmenų nuosavybė		Fizinių asmenų nuosavybė		Kita* nuosavybė		Iš viso		Vidutinis vienos patalpos plotas m^2
	skaičius	plotas m^2	skaičius	plotas m^2	skaičius	plotas m^2	skaičius	plotas m^2	skaičius	plotas m^2	skaičius	plotas m^2	
Respublikoje, iš viso	**430**	**88502**	**425**	**30762**	**5585**	**3007507**	**130297**	**4164955**	**11756**	**921739**	**148493**	**8213465**	**55**
Alytaus apskr.	**19**	**1494**	**24**	**1632**	**150**	**68696**	**6647**	**219349**	**67**	**21293**	**6907**	**312464**	45
Alytaus m.	3	179	1	37	83	52053	3332	123598	26	15544	3445	191411	56
Alytaus raj.	2	502	-	-	6	4299	126	4963	-	-	134	9764	73
Druskininkų	3	90	4	789	24	8281	1849	48532	13	3657	1893	61349	32
Lazdijų raj.	2	65	9	186	15	352	451	12680	3	80	480	13363	28
Varėnos raj.	9	658	10	620	22	3711	889	29576	25	2012	955	36577	38
Kauno apskr.	**58**	**18883**	**51**	**4751**	**1066**	**738050**	**31063**	**1074489**	**1728**	**88041**	**33966**	**1924214**	**57**
Birštono	-	-	-	-	15	226	260	7744	7	246	282	8216	29
Jonavos raj.	3	170	4	345	50	26691	2879	112584	362	16421	3298	156211	47
Kaišiadorių raj.	5	495	9	674	26	4700	1030	25029	226	4389	1296	35287	27
Kauno m.	26	16650	3	524	811	621185	20679	696160	698	49918	22217	1384437	62
Kauno raj.	14	1254	9	1289	112	64502	2509	100108	143	7765	2787	174918	63
Kėdainių raj.	2	100	4	475	27	6832	1935	65463	127	4320	2095	77190	37
Prienų raj.	6	174	8	194	16	10275	553	27917	90	2871	673	41431	62
Raseinių raj.	2	40	14	1250	9	3639	1218	39484	75	2111	1318	46524	35
Klaipėdos apskr.	**34**	**4741**	**60**	**2485**	**619**	**260494**	**16650**	**472937**	**1151**	**99995**	**18514**	**840652**	**45**
Klaipėdos m.	12	2307	8	745	350	194860	10176	252470	570	77479	11116	527861	47
Klaipėdos raj.	10	280	24	1056	56	12400	1364	51763	120	2639	1574	68138	43
Kretingos raj.	4	96	1	97	63	22365	881	32611	119	5654	1068	60823	57
Neringos	2	141	8	173	16	1475	269	9613	4	173	299	11575	39
Palangos m.	1	44	-	-	41	7651	1292	44110	31	5276	1365	57081	42
Skuodo raj.	3	64	11	202	18	2894	571	12677	4	172	607	16009	26
Šilutės raj.	2	1809	8	212	75	18849	2097	69693	303	8602	2485	99165	40
Marijampolės apskr.	**19**	**694**	**70**	**5716**	**122**	**68619**	**3080**	**127737**	**403**	**19637**	**3694**	**222403**	**60**
Kalvarijos	-	-	2	793	7	526	47	1917	4	73	60	3309	55
Kazlų Rūdos	-	-	3	2021	5	1964	220	8262	41	1233	269	13480	50
Marijampolės	12	549	39	1702	69	53991	1615	62960	148	9715	1883	128917	68
Šakių raj.	6	113	24	632	6	1834	494	22367	31	1220	561	26166	47
Vilkaviškio raj.	1	32	2	568	35	10304	704	32231	179	7396	921	50531	55
Panevėžio apskr.	**50**	**2000**	**47**	**2049**	**312**	**211381**	**9957**	**312837**	**2258**	**57983**	**12624**	**586250**	**46**
Biržų raj.	4	84	2	42	13	700	782	21219	169	4117	970	26162	27
Kupiškio raj.	6	234	10	314	29	11300	840	21575	214	6997	1099	40420	37
Panevėžio m.	25	1027	4	89	211	183286	5586	164976	1125	26342	6951	375720	54
Panevėžio raj.	4	145	-	-	16	11902	621	25582	205	4911	846	42540	50
Pasvalio raj.	2	74	6	344	9	558	805	33094	196	5226	1018	39296	39
Rokiškio raj.	9	436	25	1260	34	3635	1323	46391	349	10390	1740	62112	36

Apskritys ir savivaldybės	Valstybės nuosavybė		Savivaldybių nuosavybė		Juridinių asmenų nuosavybė		Fizinių asmenų nuosavybė		Kita* nuosavybė		Iš viso		Vidutinis vienos patalpos plotas m^2
	skaičius	plotas m^2	skaičius	plotas m^2	skaičius	plotas m^2	skaičius	plotas m^2	skaičius	plotas m^2	skaičius	plotas m^2	
Šiaulių apskr.	**49**	**1653**	**25**	**1674**	**374**	**236069**	**10764**	**352932**	**437**	**21394**	**11649**	**613722**	**53**
Akmenės raj.	11	381	2	148	11	307	1483	34704	14	355	1521	35895	24
Joniškio raj.	2	68	2	75	12	1757	195	6176	73	1723	284	9799	35
Kelmės raj.	4	83	4	184	17	10849	436	18545	81	2880	542	32541	60
Pakruojo raj.	8	161	6	109	4	2067	638	24120	7	160	663	26617	40
Radviliškio raj.	4	126	2	93	21	3289	1546	60461	153	4513	1726	68482	40
Šiaulių m.	14	621	6	655	267	213051	5634	170819	95	10361	6016	395507	66
Šiaulių raj.	6	213	3	410	42	4749	832	38107	14	1402	897	44881	50
Tauragės apskr.	**29**	**708**	**47**	**1304**	**84**	**24189**	**3432**	**110485**	**283**	**6769**	**3875**	**143455**	**37**
Jurbarko raj.	9	290	16	627	16	2996	1173	38798	30	741	1244	43452	35
Pagėgių	-	-	2	50	7	1430	64	2274	2	765	75	4519	60
Šilalės raj.	4	94	1	19	16	1746	311	8766	142	2967	474	13592	29
Tauragės raj.	16	324	28	608	45	18017	1884	60647	109	2296	2082	81892	39
Telšių apskr.	**25**	**1774**	**28**	**1166**	**119**	**73659**	**5265**	**174348**	**163**	**6685**	**5600**	**257632**	**46**
Mažeikių raj.	12	373	6	120	62	41244	1926	63371	39	3804	2045	108912	53
Plungės raj.	6	185	15	841	16	17901	1475	47678	17	486	1529	67091	44
Rietavo	-	-	-	-	4	1619	8	1761	-	-	12	3380	282
Telšių raj.	7	1216	7	205	37	12895	1856	61538	107	2395	2014	78249	39
Utenos apskr.	**27**	**761**	**26**	**2107**	**167**	**29202**	**6404**	**228271**	**1358**	**70088**	**7982**	**330429**	**41**
Anykščių raj.	1	40	-	-	11	665	804	30117	141	2794	957	33616	35
Ignalinos raj.	4	79	2	319	19	1368	305	10302	459	11028	789	23096	29
Molėtų raj.	4	96	11	392	4	1794	679	19208	38	1533	736	23023	31
Utenos raj.	11	313	3	91	32	9418	1733	59810	195	33139	1974	102771	52
Visagino m.	1	46	2	727	83	15074	2114	87216	523	21543	2723	124606	46
Zarasų raj.	6	187	8	578	18	883	769	21618	2	51	803	23317	29
Vilniaus apskr.	**120**	**55794**	**47**	**7878**	**2572**	**1297148**	**37035**	**1091570**	**3908**	**529854**	**43682**	**2982244**	**68**
Elektrėnų	2	43	-	-	20	18021	1057	32254	840	25915	1919	76233	40
Šalčininkų raj.	-	-	-	-	10	4712	508	14656	173	4015	691	23383	34
Širvintų raj.	6	125	-	-	3	93	701	27566	178	6866	888	34650	39
Švenčionių raj.	8	1207	5	169	37	12224	458	15698	196	7524	704	36822	52
Trakų raj.	2	535	1	22	47	24626	928	37163	40	6797	1018	69143	68
Ukmergės raj.	8	184	20	601	20	2831	2214	69760	523	13898	2785	87274	31
Vilniaus m.	92	53175	19	4959	2370	1201411	30072	853002	1874	462466	34427	2575013	75
Vilniaus raj.	2	525	2	2127	65	33230	1097	41471	84	2373	1250	79726	64

3.3.4. NEKILNOJAMOJO TURTO REGISTRE ĮREGISTRUOTOS KULTŪROS, MOKSLO IR SPORTO PASKIRTIES PATALPOS PAGAL NUOSAVYBĖS TEISES Į JAS

Apskritys ir savivaldybės	Valstybės nuosavybė		Savivaldybių nuosavybė		Juridinių asmenų nuosavybė		Fizinių asmenų nuosavybė		Kita* nuosavybė		Iš viso		Vidutinis vienos patalpos plotas m^2
	skaičius	plotas m^2	skaičius	plotas m^2	skaičius	plotas m^2	skaičius	plotas m^2	skaičius	plotas m^2	skaičius	plotas m^2	
Respublikoje, iš viso	**96**	**162098**	**382**	**250659**	**179**	**119655**	**165**	**28077**	**33**	**8009**	**855**	**568498**	**665**
Alytaus apskr.	**-**	**-**	**5**	**3666**	**3**	**476**	**6**	**885**	**-**	**-**	**14**	**5027**	359
Alytaus m.	-	-	-	-	1	111	2	170	-	-	3	281	94
Alytaus raj.	-	-	-	-	-	-	3	486	-	-	3	486	162
Druskininkų	-	-	3	3501	1	319	1	229	-	-	5	4049	810
Lazdijų raj.	-	-	2	165	1	46	-	-	-	-	3	211	70
Varėnos raj.	-	-	-	-	-	-	-	-	-	-	-	-	-
Kauno apskr.	**31**	**37775**	**72**	**40819**	**23**	**7056**	**30**	**7804**	**7**	**3794**	**163**	**97248**	**597**
Birštono	1	565	2	374	-	-	-	-	-	-	3	939	313
Jonavos raj.	-	-	2	5854	2	624	-	-	1	2738	5	9216	1843
Kaišiadorių raj.	1	1139	6	1266	1	458	2	200	-	-	10	3063	306
Kauno m.	21	33719	26	9634	14	3792	14	2479	-	-	75	49624	662
Kauno raj.	1	536	17	11692	1	205	3	395	-	-	22	12828	583
Kėdainių raj.	6	1718	9	7542	4	1335	3	194	4	640	26	11429	440
Prienų raj.	-	-	6	2840	1	642	5	3994	1	295	13	7771	598
Raseinių raj.	1	98	4	1617	-	-	3	542	1	121	9	2378	264
Klaipėdos apskr.	**8**	**12716**	**83**	**77733**	**27**	**12339**	**35**	**5049**	**4**	**852**	**157**	**108689**	**692**
Klaipėdos m.	5	11818	24	35946	17	5260	8	1261	1	414	55	54699	995
Klaipėdos raj.	-	-	23	7907	1	247	9	1453	-	-	33	9607	291
Kretingos raj.	-	-	19	23619	5	3495	3	619	2	367	29	28100	969
Neringos	1	284	-	-	-	-	1	85	-	-	2	369	185
Palangos m.	-	-	4	2531	1	592	5	649	-	-	10	3772	377
Skuodo raj.	-	-	2	746	1	1652	-	-	-	-	3	2398	799
Šilutės raj.	2	614	11	6984	2	1093	9	982	1	71	25	9744	390
Marijampolės apskr.	**2**	**4842**	**41**	**17554**	**11**	**2732**	**13**	**2556**	**3**	**705**	**70**	**28389**	**406**
Kalvarijos	-	-	7	9183	-	-	1	224	-	-	8	9407	1176
Kazlų Rūdos	-	-	5	1292	-	-	1	159	1	285	7	1736	248
Marijampolės	1	4317	6	1984	4	970	7	1194	1	246	19	8711	458
Šakių raj.	-	-	13	2984	3	1076	2	315	-	-	18	4375	243
Vilkaviškio raj.	1	525	10	2111	4	686	2	664	1	174	18	4160	231
Panevėžio apskr.	**4**	**1620**	**27**	**10120**	**10**	**3415**	**10**	**1606**	**2**	**693**	**53**	**17454**	**329**
Biržų raj.	-	-	2	712	1	65	1	66	-	-	4	843	211
Kupiškio raj.	-	-	3	528	3	643	-	-	-	-	6	1171	195
Panevėžio m.	4	1620	6	2964	2	2475	3	215	2	693	17	7967	469
Panevėžio raj.	-	-	8	950	1	47	2	807	-	-	11	1804	164
Pasvalio raj.	-	-	1	3692	1	42	1	233	-	-	3	3967	1322
Rokiškio raj.	-	-	7	1274	2	143	3	285	-	-	12	1702	142

Apskritys ir savivaldybės	Valstybės nuosavybė		Savivaldybių nuosavybė		Juridinių asmenų nuosavybė		Fizinių asmenų nuosavybė		Kita* nuosavybė		Iš viso		Vidutinis vienos patalpos plotas m^2
	skaičius	plotas m^2	skaičius	plotas m^2	skaičius	plotas m^2	skaičius	plotas m^2	skaičius	plotas m^2	skaičius	plotas m^2	
Šiaulių apskr.	**2**	**126**	**23**	**5645**	**11**	**1534**	**14**	**2203**	**4**	**432**	**54**	**9940**	**184**
Akmenės raj.	-	-	3	477	4	212	3	143	-	-	10	832	83
Joniškio raj.	-	-	-	-	1	163	-	-	-	-	1	163	163
Kelmės raj.	-	-	5	695	1	316	2	443	-	-	8	1454	182
Pakruojo raj.	1	80	2	596	1	31	1	46	3	388	8	1141	143
Radviliškio raj.	1	46	3	230	1	35	1	39	-	-	6	350	58
Šiaulių m.	-	-	9	3623	3	777	6	1432	-	-	18	5832	324
Šiaulių raj.	-	-	1	24	-	-	1	100	1	44	3	168	56
Tauragės apskr.	**-**	**-**	**16**	**15436**	**5**	**915**	**8**	**1339**	**2**	**436**	**31**	**18126**	**585**
Jurbarko raj.	-	-	7	13909	-	-	-	-	1	79	8	13988	1749
Pagėgių	-	-	4	620	2	245	-	-	-	-	6	865	144
Šilalės raj.	-	-	2	510	3	670	4	809	1	357	10	2346	235
Tauragės raj.	-	-	3	397	-	-	4	530	-	-	7	927	132
Telšių apskr.	**1**	**367**	**20**	**15868**	**4**	**1891**	**7**	**1080**	**2**	**242**	**34**	**19448**	**572**
Mažeikių raj.	-	-	3	494	2	1664	1	84	-	-	6	2242	374
Plungės raj.	-	-	5	1997	-	-	3	382	-	-	8	2379	297
Rietavo	-	-	3	1314	1	178	2	531	1	205	7	2228	318
Telšių raj.	1	367	9	12063	1	49	1	83	1	37	13	12599	969
Utenos apskr.	**3**	**3554**	**24**	**12869**	**7**	**2480**	**8**	**1939**	**5**	**359**	**47**	**21201**	**451**
Anykščių raj.	-	-	10	5589	1	34	1	105	-	-	12	5728	477
Ignalinos raj.	-	-	-	-	1	414	1	134	2	127	4	675	169
Molėtų raj.	1	1630	3	1090	1	1510	1	45	2	-	8	4275	534
Utenos raj.	1	1255	4	3853	1	79	2	219	1	232	9	5638	626
Visagino m.	-	-	3	1580	2	391	2	947	-	-	7	2918	417
Zarasų raj.	1	669	4	757	1	52	1	489	-	-	7	1967	281
Vilniaus apskr.	**45**	**101098**	**71**	**50949**	**78**	**86817**	**34**	**3616**	**4**	**496**	**232**	**242976**	**1047**
Elektrėnų	-	-	2	438	-	-	-	-	-	-	2	438	219
Šalčininkų raj.	-	-	1	873	1	320	3	138	1	173	6	1504	251
Širvintų raj.	-	-	-	-	-	-	2	259	-	-	2	259	130
Švenčionių raj.	-	-	7	7644	-	-	1	162	-	-	8	7806	976
Trakų raj.	-	-	3	472	-	-	-	-	2	244	5	716	143
Ukmergės raj.	-	-	5	5256	1	48	-	-	-	-	6	5304	884
Vilniaus m.	42	100364	49	35834	72	79346	23	2611	1	79	187	218234	1167
Vilniaus raj.	3	734	4	432	4	7103	5	446	-	-	16	8715	545

3.3.5. NEKILNOJAMOJO TURTO REGISTRE ĮREGISTRUOTOS GYDYMO PASKIRTIES PATALPOS PAGAL NUOSAVYBĖS TEISES Į JAS

Apskritys ir savivaldybės	Valstybės nuosavybė		Savivaldybių nuosavybė		Juridinių asmenų nuosavybė		Fizinių asmenų nuosavybė		Kita* nuosavybė		Iš viso		Vidutinis vienos patalpos plotas m^2
	skaičius	plotas m^2	skaičius	plotas m^2	skaičius	plotas m^2	skaičius	plotas m^2	skaičius	plotas m^2	skaičius	plotas m^2	
Respublikoje, iš viso	**27**	**27856**	**212**	**91008**	**431**	**73362**	**1014**	**75604**	**33**	**12617**	**1717**	**280447**	**163**
Alytaus apskr.	**-**	**-**	**5**	**1734**	**21**	**2775**	**22**	**1399**	**1**	**665**	**49**	**6573**	134
Alytaus m.	-	-	1	941	6	953	12	909	-	-	19	2803	148
Alytaus raj.	-	-	-	-	-	-	1	43	-	-	1	43	43
Druskininkų	-	-	2	287	14	1779	4	213	-	-	20	2279	114
Lazdijų raj.	-	-	2	506	-	-	3	143	-	-	5	649	130
Varėnos raj.	-	-	-	-	1	43	2	91	1	665	4	799	200
Kauno apskr.	**7**	**5354**	**39**	**18475**	**83**	**18024**	**238**	**20574**	**7**	**2239**	**374**	**64666**	**173**
Birštono	-	-	1	1307	-	-	2	57	-	-	3	1364	455
Jonavos raj.	-	-	2	502	3	293	10	461	-	-	15	1256	84
Kaišiadorių raj.	1	189	5	1595	5	1328	5	405	-	-	16	3517	220
Kauno m.	3	4274	6	5491	54	12678	186	16973	2	753	251	40169	160
Kauno raj.	1	369	11	4158	6	1350	3	220	-	-	21	6097	290
Kėdainių raj.	-	-	8	1910	8	1575	19	1372	3	739	38	5596	147
Prienų raj.	1	265	3	3175	1	106	4	425	-	-	9	3971	441
Raseinių raj.	1	257	3	337	6	694	9	661	2	747	21	2696	128
Klaipėdos apskr.	**4**	**1175**	**38**	**19792**	**50**	**7228**	**124**	**9058**	**5**	**5510**	**221**	**42763**	**193**
Klaipėdos m.	3	906	2	1127	37	4714	91	7295	2	2299	135	16341	121
Klaipėdos raj.	1	269	12	4480	1	36	8	421	-	-	22	5206	237
Kretingos raj.	-	-	6	1607	5	1379	12	660	-	-	23	3646	159
Neringos	-	-	1	1264	-	-	-	-	-	-	1	1264	1264
Palangos m.	-	-	-	-	2	143	6	344	-	-	8	487	61
Skuodo raj.	-	-	3	8890	-	-	1	66	-	-	4	8956	2239
Šilutės raj.	-	-	14	2424	5	956	6	272	3	3211	28	6863	245
Marijampolės apskr.	**-**	**-**	**17**	**3138**	**25**	**2200**	**41**	**2866**	**1**	**65**	**84**	**8269**	**98**
Kalvarijos	-	-	1	59	3	161	1	40	-	-	5	260	52
Kazlų Rūdos	-	-	4	240	5	444	1	60	-	-	10	744	74
Marijampolės	-	-	2	397	7	750	26	2079	-	-	35	3226	92
Šakių raj.	-	-	4	1771	4	280	7	303	-	-	15	2354	157
Vilkaviškio raj.	-	-	6	671	6	565	6	384	1	65	19	1685	89
Panevėžio apskr.	**2**	**299**	**23**	**7937**	**26**	**2839**	**55**	**4047**	**4**	**1385**	**110**	**16507**	**150**
Biržų raj.	-	-	2	280	2	119	2	139	-	-	6	538	90
Kupiškio raj.	-	-	4	1046	1	68	3	130	1	761	9	2005	223
Panevėžio m.	1	167	1	952	20	2129	36	2422	3	624	61	6294	103
Panevėžio raj.	-	-	8	3148	1	217	1	73	-	-	10	3438	344
Pasvalio raj.	-	-	5	1738	2	306	2	106	-	-	9	2150	239
Rokiškio raj.	1	132	3	773	-	-	11	1177	-	-	15	2082	139

Apskritys ir savivaldybės	Valstybės nuosavybė		Savivaldybių nuosavybė		Juridinių asmenų nuosavybė		Fizinių asmenų nuosavybė		Kita* nuosavybė		Iš viso		Vidutinis vienos patalpos plotas m^2
	skaičius	plotas m^2	skaičius	plotas m^2	skaičius	plotas m^2	skaičius	plotas m^2	skaičius	plotas m^2	skaičius	plotas m^2	
Šiaulių apskr.	**-**	**-**	**5**	**989**	**20**	**3203**	**82**	**4970**	**4**	**601**	**111**	**9763**	**88**
Akmenės raj.	-	-	-	-	-	-	1	41	3	522	4	563	141
Joniškio raj.	-	-	2	69	2	100	3	130	-	-	7	299	43
Kelmės raj.	-	-	-	-	1	349	6	270	-	-	7	619	88
Pakruojo raj.	-	-	-	-	-	-	1	50	-	-	1	50	50
Radviliškio raj.	-	-	1	755	-	-	10	625	-	-	11	1380	125
Šiaulių m.	-	-	-	-	16	2690	58	3705	1	79	75	6474	86
Šiaulių raj.	-	-	2	165	1	64	3	149	-	-	6	378	63
Tauragės apskr.	**1**	**488**	**16**	**5916**	**6**	**1214**	**31**	**2633**	**-**	**-**	**54**	**10251**	**190**
Jurbarko raj.	-	-	5	2314	1	111	5	1059	-	-	11	3484	317
Pagėgių	-	-	2	150	1	65	1	113	-	-	4	328	82
Šilalės raj.	-	-	4	1697	1	589	4	250	-	-	9	2536	282
Tauragės raj.	1	488	5	1755	3	449	21	1211	-	-	30	3903	130
Telšių apskr.	**-**	**-**	**16**	**4836**	**21**	**2572**	**42**	**3205**	**3**	**1217**	**82**	**11830**	**144**
Mažeikių raj.	-	-	5	1197	14	1929	13	888	1	758	33	4772	145
Plungės raj.	-	-	6	1991	2	184	11	1188	1	422	20	3785	189
Rietavo	-	-	1	340	2	229	2	162	-	-	5	731	146
Telšių raj.	-	-	4	1308	3	230	16	967	1	37	24	2542	106
Utenos apskr.	**1**	**444**	**24**	**13567**	**9**	**1801**	**32**	**2162**	**2**	**220**	**68**	**18194**	**268**
Anykščių raj.	-	-	11	8272	1	160	6	310	2	220	20	8962	448
Ignalinos raj.	-	-	1	678	-	-	4	297	-	-	5	975	195
Molėtų raj.	-	-	4	1478	1	681	1	53	-	-	6	2212	369
Utenos raj.	-	-	1	185	5	264	15	872	-	-	21	1321	63
Visagino m.	-	-	2	1707	2	696	3	256	-	-	7	2659	380
Zarasų raj.	1	444	5	1247	-	-	3	374	-	-	9	2065	229
Vilniaus apskr.	**12**	**20096**	**29**	**14624**	**170**	**31506**	**347**	**24690**	**6**	**715**	**564**	**91631**	**162**
Elektrėnų	-	-	2	134	1	51	4	209	1	37	8	431	54
Šalčininkų raj.	-	-	3	145	3	262	4	311	-	-	10	718	72
Širvintų raj.	-	-	-	-	-	-	1	46	-	-	1	46	46
Švenčionių raj.	1	80	6	1051	1	142	5	249	-	-	13	1522	117
Trakų raj.	-	-	-	-	1	246	1	30	-	-	2	276	138
Ukmergės raj.	-	-	1	363	7	643	8	407	-	-	16	1413	88
Vilniaus m.	9	19895	9	10572	155	29927	320	23197	5	678	498	84269	169
Vilniaus raj.	2	121	8	2359	2	235	4	241	-	-	16	2956	185

3.3.6. NEKILNOJAMOJO TURTO REGISTRE ĮREGISTRUOTOS PAGALBINIO ŪKIO PASKIRTIES PATALPOS PAGAL NUOSAVYBĖS TEISES Į JAS

Apskritys ir savivaldybės	Valstybės nuosavybė		Savivaldybių nuosavybė		Juridinių asmenų nuosavybė		Fizinių asmenų nuosavybė		Kita* nuosavybė		Iš viso		Vidutinis vienos patalpos plotas m^2
	skaičius	plotas m^2	skaičius	plotas m^2	skaičius	plotas m^2	skaičius	plotas m^2	skaičius	plotas m^2	skaičius	plotas m^2	
Respublikoje, iš viso	**43**	**2058**	**436**	**8805**	**1715**	**81753**	**12147**	**222616**	**2783**	**43464**	**17124**	**358696**	**21**
Alytaus apskr.	**1**	**115**	**-**	**-**	**3**	**511**	**86**	**6061**	**-**	**-**	**90**	**6687**	74
Alytaus m.	-	-	-	-	1	152	3	76	-	-	4	228	57
Alytaus raj.	-	-	-	-	-	-	-	-	-	-	-	-	-
Druskininkų	-	-	-	-	1	312	3	62	-	-	4	374	94
Lazdijų raj.	-	-	-	-	1	47	1	15	-	-	2	62	31
Varėnos raj.	1	115	-	-	-	-	79	5908	-	-	80	6023	75
Kauno apskr.	**9**	**806**	**24**	**1055**	**73**	**41864**	**1118**	**26477**	**282**	**4900**	**1506**	**75102**	**50**
Birštono	-	-	2	30	-	-	9	197	-	-	11	227	21
Jonavos raj.	-	-	1	148	5	7217	56	4465	26	587	88	12417	141
Kaišiadorių raj.	-	-	4	365	5	525	275	4531	83	1045	367	6466	18
Kauno m.	9	806	3	183	57	32258	238	7390	64	1325	371	41962	113
Kauno raj.	-	-	1	37	6	1864	427	7653	91	1412	525	10966	21
Kėdainių raj.	-	-	1	7	-	-	34	274	4	120	39	401	10
Prienų raj.	-	-	12	285	-	-	77	1661	14	411	103	2357	23
Raseinių raj.	-	-	-	-	-	-	2	306	-	-	2	306	153
Klaipėdos apskr.	**2**	**32**	**15**	**1064**	**81**	**1178**	**853**	**17382**	**55**	**1103**	**1006**	**20759**	**21**
Klaipėdos m.	-	-	2	591	17	372	131	3530	4	115	154	4608	30
Klaipėdos raj.	-	-	3	38	2	157	149	3792	10	182	164	4169	25
Kretingos raj.	-	-	2	12	-	-	76	2115	6	141	84	2268	27
Neringos	1	22	3	56	12	138	36	683	1	6	53	905	17
Palangos m.	-	-	-	-	48	451	164	1355	4	36	216	1842	9
Skuodo raj.	-	-	-	-	-	-	-	-	-	-	-	-	-
Šilutės raj.	1	10	5	367	2	60	297	5907	30	623	335	6967	21
Marijampolės apskr.	**16**	**606**	**262**	**3531**	**134**	**2688**	**4001**	**72135**	**1623**	**24613**	**6036**	**103573**	**17**
Kalvarijos	-	-	6	159	18	354	476	8022	175	2010	675	10545	16
Kazlų Rūdos	-	-	54	905	28	850	543	8368	178	2536	803	12659	16
Marijampolės	12	584	58	703	22	714	1428	29214	401	7339	1921	38554	20
Šakių raj.	-	-	61	732	22	285	535	11350	325	5796	943	18163	19
Vilkaviškio raj.	4	22	83	1032	44	485	1019	15181	544	6932	1694	23652	14
Panevėžio apskr.	**-**	**-**	**5**	**1049**	**16**	**6708**	**108**	**3547**	**15**	**1319**	**144**	**12623**	**88**
Biržų raj.	-	-	-	-	2	179	3	223	2	341	7	743	106
Kupiškio raj.	-	-	-	-	-	-	79	1198	11	916	90	2114	23
Panevėžio m.	-	-	5	1049	11	6318	15	988	1	32	32	8387	262
Panevėžio raj.	-	-	-	-	-	-	2	75	-	-	2	75	38
Pasvalio raj.	-	-	-	-	3	211	2	526	1	30	6	767	128
Rokiškio raj.	-	-	-	-	-	-	7	537	-	-	7	537	77

Apskritys ir savivaldybės	Valstybės nuosavybė		Savivaldybių nuosavybė		Juridinių asmenų nuosavybė		Fizinių asmenų nuosavybė		Kita* nuosavybė		Iš viso		Vidutinis vienos patalpos plotas m^2
	skaičius	plotas m^2	skaičius	plotas m^2	skaičius	plotas m^2	skaičius	plotas m^2	skaičius	plotas m^2	skaičius	plotas m^2	
Šiaulių apskr.	**3**	**94**	**6**	**59**	**53**	**2184**	**700**	**21977**	**29**	**566**	**791**	**24880**	**31**
Akmenės raj.	-	-	-	-	-	-	3	93	-	-	3	93	31
Joniškio raj.	-	-	-	-	2	29	9	284	-	-	11	313	28
Kelmės raj.	-	-	1	10	1	16	14	406	-	-	16	432	27
Pakruojo raj.	-	-	-	-	1	16	90	6797	10	221	101	7034	70
Radviliškio raj.	-	-	5	49	1	25	285	9419	5	66	296	9559	32
Šiaulių m.	-	-	-	-	23	1884	185	2773	2	122	210	4779	23
Šiaulių raj.	3	94	-	-	25	214	114	2205	12	157	154	2670	17
Tauragės apskr.	**-**	**-**	**4**	**213**	**2**	**104**	**22**	**2713**	**6**	**179**	**34**	**3209**	**94**
Jurbarko raj.	-	-	-	-	1	81	2	1116	-	-	3	1197	399
Pagėgių	-	-	3	163	-	-	10	813	-	-	13	976	75
Šilalės raj.	-	-	-	-	1	23	3	69	-	-	4	92	23
Tauragės raj.	-	-	1	50	-	-	7	715	6	179	14	944	67
Telšių apskr.	**9**	**205**	**93**	**862**	**54**	**937**	**2019**	**28756**	**689**	**8410**	**2864**	**39170**	**14**
Mažeikių raj.	-	-	-	-	1	52	1	251	-	-	2	303	152
Plungės raj.	2	43	40	348	27	264	574	4858	163	1426	806	6939	9
Rietavo	3	95	5	66	8	104	283	6085	161	2422	460	8772	19
Telšių raj.	4	67	48	448	18	517	1161	17562	365	4562	1596	23156	15
Utenos apskr.	**-**	**-**	**3**	**97**	**14**	**1475**	**47**	**5997**	**2**	**247**	**66**	**7816**	**118**
Anykščių raj.	-	-	-	-	1	205	15	1339	1	145	17	1689	99
Ignalinos raj.	-	-	2	31	-	-	10	855	-	-	12	886	74
Molėtų raj.	-	-	-	-	-	-	4	219	-	-	4	219	55
Utenos raj.	-	-	-	-	8	1135	12	3523	1	102	21	4760	227
Visagino m.	-	-	-	-	3	126	1	15	-	-	4	141	35
Zarasų raj.	-	-	1	66	2	9	5	46	-	-	8	121	15
Vilniaus apskr.	**3**	**200**	**24**	**875**	**1285**	**24104**	**3193**	**37571**	**82**	**2127**	**4587**	**64877**	**14**
Elektrėnų	-	-	-	-	1	373	1	16	-	-	2	389	195
Šalčininkų raj.	-	-	-	-	1	58	7	309	1	219	9	586	65
Širvintų raj.	-	-	-	-	-	-	-	-	-	-	-	-	-
Švenčionių raj.	-	-	-	-	-	-	2	73	-	-	2	73	37
Trakų raj.	-	-	-	-	6	3308	15	2299	-	-	21	5607	267
Ukmergės raj.	-	-	4	58	2	24	332	5792	15	317	353	6191	18
Vilniaus m.	3	200	19	698	1268	19680	2688	24192	65	1319	4043	46089	11
Vilniaus raj.	-	-	1	119	7	661	148	4890	1	272	157	5942	38

3.3.7. NEKILNOJAMOJO TURTO REGISTRE ĮREGISTRUOTOS SPECIALIOSIOS, RELIGINĖS IR KITOS PASKIRTIES PATALPOS PAGAL NUOSAVYBĖS TEISES Į JAS

Apskritys ir savivaldybės	Valstybės nuosavybė		Savivaldybių nuosavybė		Juridinių asmenų nuosavybė		Fizinių asmenų nuosavybė		Kita* nuosavybė		Iš viso		Vidutinis vienos patalpos plotas m^2
	skaičius	plotas m^2	skaičius	plotas m^2	skaičius	plotas m^2	skaičius	plotas m^2	skaičius	plotas m^2	skaičius	plotas m^2	
Respublikoje, iš viso	**170**	**55870**	**399**	**58643**	**1648**	**287608**	**4532**	**403388**	**808**	**131622**	**7557**	**937131**	**124**
Alytaus apskr.	**5**	**3169**	**7**	**1938**	**22**	**3426**	**40**	**2721**	**-**	**-**	**74**	**11254**	152
Alytaus m.	4	3135	4	1298	12	2029	18	1082	-	-	38	7544	199
Alytaus raj.	-	-	-	-	-	-	1	163	-	-	1	163	163
Druskininkų	-	-	2	177	5	1025	15	1145	-	-	22	2347	107
Lazdijų raj.	-	-	1	463	3	307	4	279	-	-	8	1049	131
Varėnos raj.	1	34	-	-	2	65	2	52	-	-	5	151	30
Kauno apskr.	**53**	**16639**	**97**	**15839**	**301**	**78652**	**1130**	**94842**	**199**	**27404**	**1780**	**233376**	**131**
Birštono	-	-	3	703	36	264	13	736	-	-	52	1703	33
Jonavos raj.	1	1101	6	1133	8	3091	6	198	-	-	21	5523	263
Kaišiadorių raj.	-	-	3	113	4	147	19	1276	7	128	33	1664	50
Kauno m.	39	12457	69	11429	230	68672	964	80733	170	26082	1472	199373	135
Kauno raj.	6	2146	5	1043	7	2378	42	4954	13	736	73	11257	154
Kėdainių raj.	6	675	2	463	9	1087	71	4970	7	394	95	7589	80
Prienų raj.	-	-	6	562	5	2117	11	1083	2	64	24	3826	159
Raseinių raj.	1	260	3	393	2	896	4	892	-	-	10	2441	244
Klaipėdos apskr.	**7**	**3914**	**21**	**2141**	**134**	**20558**	**756**	**55126**	**131**	**21969**	**1049**	**103708**	**99**
Klaipėdos m.	5	2857	11	794	56	10189	324	34941	89	16631	485	65412	135
Klaipėdos raj.	1	713	5	396	8	6377	33	6579	3	576	50	14641	293
Kretingos raj.	-	-	-	-	8	803	22	2373	4	1165	34	4341	128
Neringos	-	-	-	-	2	52	47	2524	7	303	56	2879	51
Palangos m.	-	-	4	641	51	1364	291	3255	10	2178	356	7438	21
Skuodo raj.	-	-	-	-	1	19	1	57	-	-	2	76	38
Šilutės raj.	1	344	1	310	8	1754	38	5397	18	1116	66	8921	135
Marijampolės apskr.	**1**	**103**	**20**	**1560**	**9**	**2766**	**39**	**13643**	**11**	**1093**	**80**	**19165**	**240**
Kalvarijos	-	-	5	312	-	-	4	878	1	274	10	1464	146
Kazlų Rūdos	-	-	-	-	-	-	4	674	1	54	5	728	146
Marijampolės	-	-	9	551	5	1727	16	7537	7	696	37	10511	284
Šakių raj.	-	-	1	204	1	125	3	572	-	-	5	901	180
Vilkaviškio raj.	1	103	5	493	3	914	12	3982	2	69	23	5561	242
Panevėžio apskr.	**1**	**112**	**16**	**4257**	**22**	**6404**	**52**	**10405**	**18**	**3297**	**109**	**24475**	**225**
Biržų raj.	-	-	-	-	-	-	11	3348	2	446	13	3794	292
Kupiškio raj.	-	-	3	1775	2	147	-	-	-	-	5	1922	384
Panevėžio m.	-	-	8	902	12	3080	34	5730	13	2596	67	12308	184
Panevėžio raj.	1	112	4	1488	3	1510	4	985	1	91	13	4186	322
Pasvalio raj.	-	-	1	92	2	911	1	145	1	118	5	1266	253
Rokiškio raj.	-	-	-	-	3	756	2	197	1	46	6	999	167

Apskritys ir savivaldybės	Valstybės nuosavybė		Savivaldybių nuosavybė		Juridinių asmenų nuosavybė		Fizinių asmenų nuosavybė		Kita* nuosavybė		Iš viso		Vidutinis vienos patalpos plotas m^2
	skaičius	plotas m^2	skaičius	plotas m^2	skaičius	plotas m^2	skaičius	plotas m^2	skaičius	plotas m^2	skaičius	plotas m^2	
Šiaulių apskr.	**2**	**160**	**6**	**260**	**50**	**12553**	**96**	**18770**	**13**	**5107**	**167**	**36850**	**221**
Akmenės raj.	-	-	-	-	-	-	-	-	-	-	-	-	-
Joniškio raj.	-	-	1	12	2	166	3	2065	-	-	6	2243	374
Kelmės raj.	-	-	1	34	3	272	5	1722	-	-	9	2028	225
Pakruojo raj.	-	-	-	-	4	3186	1	1550	1	1556	6	6292	1049
Radviliškio raj.	-	-	1	35	4	292	20	7989	1	684	26	9000	346
Šiaulių m.	2	160	3	179	33	7994	65	5420	11	2867	114	16620	146
Šiaulių raj.	-	-	-	-	4	643	2	24	-	-	6	667	111
Tauragės apskr.	**2**	**49**	**18**	**3352**	**11**	**687**	**30**	**8316**	**5**	**2019**	**66**	**14423**	**219**
Jurbarko raj.	-	-	6	1287	2	77	9	5425	3	353	20	7142	357
Pagėgių	1	18	2	929	2	85	10	213	1	14	16	1259	79
Šilalės raj.	-	-	4	349	2	145	1	203	1	1652	8	2349	294
Tauragės raj.	1	31	6	787	5	380	10	2475	-	-	22	3673	167
Telšių apskr.	**5**	**1593**	**13**	**1767**	**29**	**3827**	**41**	**8013**	**12**	**2281**	**100**	**17481**	**175**
Mažeikių raj.	-	-	1	54	4	913	4	552	1	194	10	1713	171
Plungės raj.	1	892	2	414	14	852	14	5866	2	764	33	8788	266
Rietavo	1	70	1	361	1	925	1	149	1	426	5	1931	386
Telšių raj.	3	631	9	938	10	1137	22	1446	8	897	52	5049	97
Utenos apskr.	**3**	**804**	**14**	**2227**	**27**	**2267**	**41**	**2558**	**11**	**2155**	**96**	**10011**	**104**
Anykščių raj.	3	804	-	-	5	222	9	517	-	-	17	1543	91
Ignalinos raj.	-	-	5	1445	3	277	3	114	2	52	13	1888	145
Molėtų raj.	-	-	-	-	5	193	4	383	1	24	10	600	60
Utenos raj.	-	-	3	541	7	992	10	1035	3	274	23	2842	124
Visagino m.	-	-	3	157	5	553	6	52	2	471	16	1233	77
Zarasų raj.	-	-	3	84	2	30	9	457	3	1334	17	1905	112
Vilniaus apskr.	**91**	**29327**	**187**	**25302**	**1043**	**156468**	**2307**	**188994**	**408**	**66297**	**4036**	**466388**	**116**
Elektrėnų	-	-	1	19	3	223	2	163	-	-	6	405	68
Šalčininkų raj.	-	-	-	-	1	242	4	2051	-	-	5	2293	459
Širvintų raj.	-	-	1	112	1	127	-	-	-	-	2	239	120
Švenčionių raj.	3	388	5	323	6	306	4	228	1	146	19	1391	73
Trakų raj.	-	-	-	-	2	243	16	1239	3	367	21	1849	88
Ukmergės raj.	-	-	4	234	6	580	20	1062	5	482	35	2358	67
Vilniaus m.	86	28733	175	24454	1007	146617	2239	174925	395	64813	3902	439542	113
Vilniaus raj.	2	206	1	160	17	8130	22	9326	4	489	46	18311	398

4. NEKILNOJAMOJO TURTO REGISTRE ĮREGISTRUOTI PASTATAI PAGAL STATYBOS PABAIGOS METUS

Eil. Nr.	Pastatų naudojimo paskirtis	Iki 1940 metų			1941-1960 metais			1961-1990 metais			1991 ir vėlesniais metais			iš jų 2013 metais		
		skaičius	plotas m^2	tūris m^3	skaičius	plotas m^2	tūris m^3	skaičius	plotas m^2	tūris m^3	skaičius	plotas m^2	tūris m^3	skaičius	plotas m^2	tūris m^3
1.	**Pastatų, iš viso**	**364758**	**-**	**115750590**	**363231**	**-**	**89063797**	**1395932**	**-**	**672507617**	**288894**	**-**	**221865913**	**5279**	**-**	**5380520**
1.1.	Pastatai be pagalbinio ūkio paskirties pastatų	137320	20631476	86546134	101775	15608692	65710030	358796	128440696	574282509	108454	40518956	195968642	3006	921682	5041786
1.1.1	Negyvenamieji pastatai be pagalbinio ūkio paskirties pastatų	10740	6014958	32059576	10809	5703967	28416338	139475	62131182	324328505	54136	19697387	114034805	1076	461599	3139429
2.	**Gyvenamieji pastatai**	**126580**	**14616518**	**54486558**	**90966**	**9904725**	**37293692**	**219321**	**66309514**	**249954004**	**54318**	**20821569**	**81933837**	**1930**	**460083**	**1902357**
2.1.	Vieno ir dviejų butų gyvenamieji namai	116042	10636976	37399407	87085	7471282	27223971	197877	25765084	96865130	50869	11745501	46023783	1891	371303	1538310
2.2.	Trijų ir daugiau butų (daugiabučiai) gyvenamieji namai	10272	3821822	16345992	3747	2282613	9428298	20160	37355746	141013220	3358	8935652	35359212	38	88483	362603
2.3.	Gyvenamieji namai įvairioms socialinėms grupėms	266	157720	741159	134	150830	641423	1284	3188684	12075654	91	140416	550842	1	297	1444
3.	**Negyvenamieji pastatai**	**238178**	**-**	**61264032**	**272265**	**-**	**51770105**	**1176611**	**-**	**422553613**	**234576**	**-**	**139932076**	**3349**	**-**	**3478163**
3.1.	Administracinės paskirties pastatai	1567	1186380	5876763	840	516519	2471996	6159	5525261	24614407	1437	1782062	7719072	22	84420	324375
3.2.	Viešbučių, prekybos, paslaugų, maitinino ir poilsio paskirties pastatai	1437	605895	2748062	1115	384997	1785050	9827	4215221	19398918	5165	4108059	23906726	174	124500	728608
3.3.	Gamybos, pramonės, sandėliavimo, transporto ir garažų paskirties pastatai	2987	1452393	7474825	4898	2637813	14916700	48816	27837083	171957239	11477	8448657	57212734	171	114453	1399565
3.4.	Kultūros, mokslo ir sporto paskirties pastatai	1557	1429368	7407943	653	599530	2955867	4670	7806173	35902225	463	1231046	7323803	12	62317	312490
3.5.	Gydymo paskirties pastatai	426	386055	1881156	193	118127	546560	1010	1909902	8290216	210	452796	1947296	5	3355	16108
3.6.	Pagalbinio ūkio paskirties pastatai	227438	-	29204456	261456	-	23353767	1037136	-	98225108	180440	-	25897271	2273	-	338734
3.7.	Žemės ūkio (fermų, ūkio, šiltnamių) paskirties pastatai	873	308536	1272687	1755	1195520	4407712	9230	9589541	38555507	1765	990326	4490613	54	28562	178413
3.8.	Sodų paskirties pastatai	11	420	1348	36	1200	3807	46296	2497111	8251175	29490	2045103	7281058	569	37594	140896
3.9.	Specialiosios, religinės ir kitos paskirties pastatai	1882	645911	5396792	1319	250261	1328646	13467	2750890	17358818	4129	639338	4153503	69	6398	38974

NEKILNOJAMOJO TURTO REGISTRE ĮREGISTRUOTŲ PASTATŲ (BE PAGALBINIO ŪKIO) PASISKIRSTYMAS PAGAL STATYBOS PABAIGOS METUS

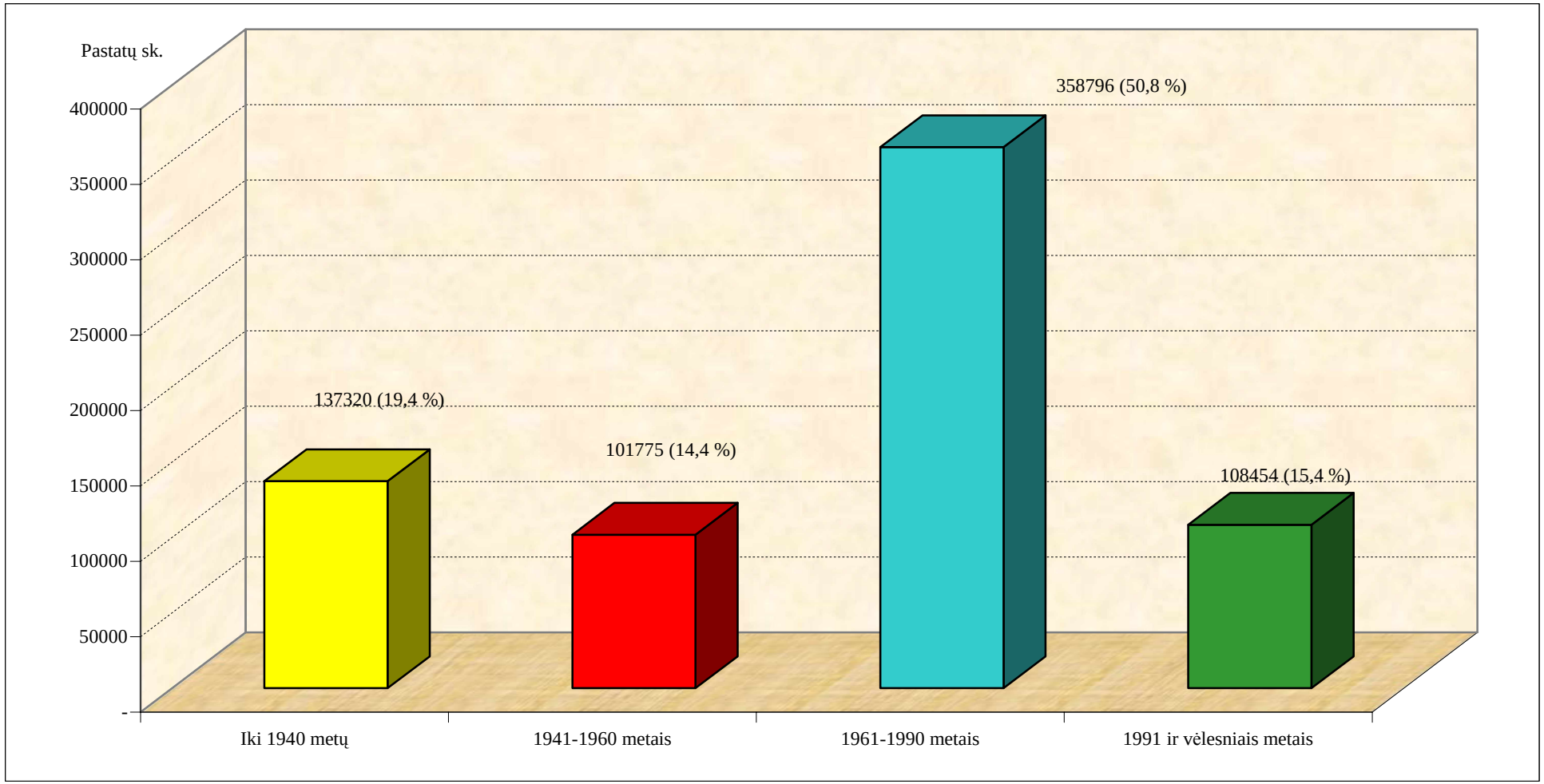

4.1. NEKILNOJAMOJO TURTO REGISTRE ĮREGISTRUOTI PASTATAI PAGAL STATYBOS PABAIGOS METUS, IŠ VISO

Apskritys ir savivaldybės	Iki 1940 metų			1941-1960 metais			1961-1990 metais			1991 ir vėlesniais metais			iš jų 2013 metais		
	skaičius	plotas m^2	tūris m^3	skaičius	plotas m^2	tūris m^3	skaičius	plotas m^2	tūris m^3	skaičius	plotas m^2	tūris m^3	skaičius	plotas m^2	tūris m^3
Respublikoje, iš viso	**364758**	**-**	**115750590**	**363231**	**-**	**89063797**	**1395932**	**-**	**672507617**	**288894**	**-**	**221865913**	**5279**	**-**	**5380520**
Alytaus apskr.	**24262**	**-**	**5637781**	**32057**	**-**	**5692152**	**102237**	**-**	**42278189**	**16989**	**-**	**9536416**	**193**	**-**	**135364**
Alytaus m.	890	-	661055	1145	-	416268	6261	-	15470623	2179	-	3336359	28	-	23891
Alytaus raj.	6148	-	1399432	10870	-	2006065	38901	-	8810244	6398	-	2070470	77	-	59729
Druskininkų	2685	-	692101	2462	-	587549	8470	-	5524977	2116	-	1829417	50	-	41372
Lazdijų raj.	5857	-	1388826	8220	-	1330671	24334	-	5350547	3481	-	1072132	12	-	3467
Varėnos raj.	8682	-	1496367	9360	-	1351599	24271	-	7121798	2815	-	1228038	26	-	6905
Kauno apskr.	**44625**	**-**	**20416981**	**58258**	**-**	**17409141**	**230905**	**-**	**137168126**	**53841**	**-**	**43108225**	**819**	**-**	**1139834**
Birštono	888	-	221416	968	-	204426	3279	-	1368861	588	-	284687	1	-	294
Jonavos raj.	2768	-	581133	3451	-	706806	20030	-	14128011	5289	-	2853027	58	-	23095
Kaišiadorių raj.	4907	-	1071977	8117	-	1359943	25466	-	9244919	4963	-	2812450	38	-	16191
Kauno m.	14474	-	12705991	10850	-	7736109	36129	-	58617183	11722	-	19258957	241	-	430061
Kauno raj.	6496	-	1659397	8892	-	2107776	50131	-	19628861	16122	-	10361263	347	-	578052
Kėdainių raj.	5257	-	1632765	8794	-	1880097	37608	-	16200451	4868	-	3373166	39	-	59187
Prienų raj.	6488	-	1560224	9046	-	1818637	24721	-	7694293	5599	-	1894514	53	-	16218
Raseinių raj.	3347	-	984078	8140	-	1595347	33541	-	10285547	4690	-	2270161	42	-	16736
Klaipėdos apskr.	**24010**	**-**	**11278623**	**16907**	**-**	**7275217**	**106190**	**-**	**65785331**	**27873**	**-**	**26709331**	**597**	**-**	**747373**
Klaipėdos m.	1724	-	3242682	1879	-	3164838	8343	-	27599985	3326	-	14027599	100	-	415028
Klaipėdos raj.	5262	-	1950277	2734	-	789334	26446	-	9349508	11964	-	5440637	325	-	201681
Kretingos raj.	4707	-	1544938	3680	-	1101526	24846	-	8577020	3949	-	1864878	39	-	18919
Neringos	168	-	132802	45	-	19269	621	-	909873	159	-	184729	-	-	-
Palangos m.	967	-	502013	975	-	423395	3687	-	4155571	1635	-	2124860	76	-	91624
Skuodo raj.	3985	-	962340	4271	-	775724	22657	-	5382775	3770	-	876339	11	-	2582
Šilutės raj.	7197	-	2943571	3323	-	1001131	19590	-	9810599	3070	-	2190289	46	-	17539
Marijampolės apskr.	**19627**	**-**	**5675622**	**27965**	**-**	**5393790**	**108866**	**-**	**38796432**	**15614**	**-**	**8661814**	**212**	**-**	**117452**
Kalvarijos	2202	-	623208	3022	-	637054	9844	-	2556899	1020	-	464549	8	-	3608
Kazlų Rūdos	2800	-	552737	4132	-	573536	9776	-	3287784	1367	-	841034	24	-	12132
Marijampolės	4568	-	1769267	5993	-	1493455	24699	-	14299383	5031	-	4075484	94	-	54304
Šakių raj.	6311	-	1436517	8679	-	1448692	31112	-	8870393	3992	-	1606706	49	-	25573
Vilkaviškio raj.	3746	-	1293893	6139	-	1241053	33435	-	9781973	4204	-	1674041	37	-	21835
Panevėžio apskr.	**46517**	**-**	**10958501**	**35547**	**-**	**7855405**	**159993**	**-**	**67446412**	**28967**	**-**	**16389875**	**640**	**-**	**358851**
Biržų raj.	7411	-	1784001	6902	-	1376638	28954	-	8346590	3885	-	1595963	59	-	57954
Kupiškio raj.	6934	-	1567902	4171	-	767787	19698	-	6322328	3070	-	1139681	48	-	13485
Panevėžio m.	2201	-	1363334	4047	-	1813129	12920	-	19715357	4830	-	6563798	94	-	123370
Panevėžio raj.	10334	-	2196833	7024	-	1481246	38555	-	13207965	9335	-	3869573	282	-	98712
Pasvalio raj.	6915	-	1416472	6182	-	1196380	30282	-	9374319	3234	-	1555388	57	-	24215
Rokiškio raj.	12722	-	2629959	7221	-	1220225	29584	-	10479853	4613	-	1665472	100	-	41115

Apskritys ir savivaldybės	Iki 1940 metų			1941-1960 metais			1961-1990 metais			1991 ir vėlesniais metais			iš jų 2013 metais		
	skaičius	plotas m^2	tūris m^3	skaičius	plotas m^2	tūris m^3	skaičius	plotas m^2	tūris m^3	skaičius	plotas m^2	tūris m^3	skaičius	plotas m^2	tūris m^3
Šiaulių apskr.	**37454**	**-**	**11009448**	**44802**	**-**	**11624700**	**191535**	**-**	**76800576**	**28785**	**-**	**17490492**	**511**	**-**	**610915**
Akmenės raj.	1721	-	447957	3605	-	1174525	16721	-	7937508	3039	-	1529361	40	-	353556
Joniškio raj.	5416	-	1549069	4954	-	848555	28211	-	8161974	2882	-	1413993	27	-	16354
Kelmės raj.	6629	-	1475483	10154	-	1780623	31972	-	8447350	4635	-	1361325	55	-	19264
Pakruojo raj.	5977	-	1562944	4566	-	886261	28955	-	7736632	2116	-	919034	31	-	39143
Radviliškio raj.	8175	-	2247340	7610	-	1734084	34979	-	12147973	3902	-	1771393	42	-	11696
Šiaulių m.	2496	-	1774950	5929	-	3490016	14814	-	20537940	5349	-	7470472	118	-	102688
Šiaulių raj.	7040	-	1951705	7984	-	1710636	35883	-	11831199	6862	-	3024914	198	-	68214
Tauragės apskr.	**18080**	**-**	**5577858**	**19161**	**-**	**4364384**	**80753**	**-**	**27678335**	**13760**	**-**	**5675578**	**177**	**-**	**59413**
Jurbarko raj.	6008	-	1736206	6314	-	1176768	24742	-	8736895	3450	-	1306388	34	-	9602
Pagėgių	2503	-	1199560	856	-	265982	5658	-	1923235	683	-	540381	8	-	9684
Šilalės raj.	4616	-	1097805	6084	-	1141471	22945	-	6166811	4255	-	1319980	71	-	19163
Tauragės raj.	4953	-	1544287	5907	-	1780163	27408	-	10851394	5372	-	2508829	64	-	20964
Telšių apskr.	**24496**	**-**	**5906202**	**21339**	**-**	**4030653**	**89036**	**-**	**34167379**	**19338**	**-**	**8428200**	**310**	**-**	**211167**
Mažeikių raj.	7738	-	1806811	6538	-	1224532	29814	-	13455708	7602	-	3379244	192	-	104777
Plungės raj.	7204	-	1724562	5616	-	1116629	23398	-	8611682	5664	-	2462513	58	-	50854
Rietavo	1797	-	397218	2117	-	361819	7558	-	2069391	1161	-	427435	4	-	16514
Telšių raj.	7757	-	1977611	7068	-	1327673	28266	-	10030598	4911	-	2159008	56	-	39022
Utenos apskr.	**52616**	**-**	**10389366**	**36388**	**-**	**5847988**	**114571**	**-**	**46690880**	**21876**	**-**	**9092524**	**335**	**-**	**136341**
Anykščių raj.	12254	-	2369609	9524	-	1574582	31581	-	8479757	4643	-	1596466	24	-	10130
Ignalinos raj.	9387	-	1731037	6843	-	1060863	18237	-	5329225	2724	-	807733	64	-	20430
Molėtų raj.	10879	-	2120646	7417	-	1116500	22840	-	6098830	4231	-	1381958	70	-	40656
Utenos raj.	12324	-	2469418	7265	-	1188681	23723	-	11227801	5520	-	3004939	101	-	38139
Visagino m.	68	-	12979	29	-	3545	1680	-	11140647	2130	-	1466451	29	-	18285
Zarasų raj.	7704	-	1685677	5310	-	903817	16510	-	4414620	2628	-	834977	47	-	8701
Vilniaus apskr.	**73071**	**-**	**28900208**	**70807**	**-**	**19570367**	**211846**	**-**	**135695957**	**61851**	**-**	**76773458**	**1485**	**-**	**1863810**
Elektrėnų	2898	-	520487	4116	-	737623	11449	-	7521752	2394	-	2700085	45	-	17133
Šalčininkų raj.	7691	-	1411981	11512	-	1543839	24748	-	6720541	2738	-	1325956	36	-	20333
Širvintų raj.	6434	-	1154359	5297	-	736712	17650	-	4543930	2551	-	996757	31	-	8418
Švenčionių raj.	10003	-	2048155	9204	-	1328550	20472	-	6388474	2612	-	1279921	39	-	19356
Trakų raj.	7936	-	1421353	9288	-	1419296	22215	-	6522306	4992	-	3755328	136	-	85755
Ukmergės raj.	9301	-	2058262	8633	-	1408100	27934	-	9913727	5022	-	2438308	73	-	16492
Vilniaus m.	11941	-	17071177	7738	-	9989780	38794	-	78100197	22660	-	52798921	652	-	1401911
Vilniaus raj.	16867	-	3214434	15019	-	2406467	48584	-	15985030	18882	-	11478182	473	-	294412

4.1.1. NEKILNOJAMOJO TURTO REGISTRE ĮREGISTRUOTI PASTATAI BE PAGALBINIO ŪKIO PASKIRTIES PASTATŲ PAGAL STATYBOS PABAIGOS METUS

Apskritys ir savivaldybės	Iki 1940 metų			1941-1960 metais			1961-1990 metais			1991 ir vėlesniais metais			iš jų 2013 metais		
	skaičius	plotas m^2	tūris m^3	skaičius	plotas m^2	tūris m^3	skaičius	plotas m^2	tūris m^3	skaičius	plotas m^2	tūris m^3	skaičius	plotas m^2	tūris m^3
Respublikoje, iš viso	**137320**	**20631476**	**86546134**	**101775**	**15608692**	**65710030**	**358796**	**128440696**	**574282509**	**108454**	**40518956**	**195968642**	**3006**	**921682**	**5041786**
Alytaus apskr.	**9502**	**984766**	**3803709**	**9380**	**928255**	**3518702**	**23686**	**7720331**	**34966535**	**5504**	**1699456**	**7834373**	**113**	**24149**	**121634**
Alytaus m.	650	142357	634766	621	87286	360722	3074	3057942	15196504	1341	689398	3206962	22	4944	23055
Alytaus raj.	2281	220142	809890	3352	333022	1177415	8392	1415799	5730196	1968	334865	1370855	47	9956	54665
Druskininkų	972	125148	496491	731	107195	438757	2751	1157956	5043633	819	312478	1687884	29	7323	36480
Lazdijų raj.	2416	234998	899015	2567	214176	772660	4404	846045	3514380	645	152436	627490	6	677	2649
Varėnos raj.	3183	262121	963547	2109	186576	769148	5065	1242589	5481822	731	210279	941182	9	1249	4785
Kauno apskr.	**21532**	**4003719**	**17506576**	**19578**	**3161090**	**13747360**	**71854**	**26901392**	**121637056**	**22274**	**7669436**	**38274564**	**543**	**176151**	**1103033**
Birštono	298	39722	149328	267	35060	137028	821	269193	1144620	173	50420	212530	-	-	-
Jonavos raj.	1088	104297	394239	1074	131324	519558	6941	2657638	12728371	2150	484908	2448301	28	4256	18623
Kaišiadorių raj.	1860	186783	716473	2101	219854	819130	6736	1778807	7496121	1493	341850	2342455	20	3411	13171
Kauno m.	10025	2689526	12360102	5512	1494439	7326151	15097	12068264	56706275	6913	3889903	18579904	178	88992	422543
Kauno raj.	2493	287079	1139836	2746	382164	1522839	19286	4021841	16596019	7598	1796942	9083214	248	64724	564860
Kėdainių raj.	2170	291919	1204957	2670	340466	1338005	9019	2994134	13717947	1401	505752	2878171	16	8019	56825
Prienų raj.	2208	238599	889097	2506	278642	1039141	5795	1308291	5611725	1449	263718	1122594	37	3402	13697
Raseinių raj.	1390	165794	652544	2702	279141	1045508	8159	1803224	7635978	1097	335943	1607395	16	3347	13314
Klaipėdos apskr.	**10538**	**2160999**	**8726075**	**5750**	**1432948**	**6044809**	**31834**	**13354201**	**58120225**	**11798**	**4734891**	**24663056**	**421**	**120285**	**724587**
Klaipėdos m.	1360	707241	3192012	1253	687074	3111340	4947	6074593	27281046	2334	2392090	13905359	81	50484	413255
Klaipėdos raj.	2149	335795	1269011	830	141969	552810	7980	1756859	7456495	5265	959286	4785033	230	41577	190319
Kretingos raj.	1984	291724	1101894	1208	213048	846785	6422	1618971	6821379	1358	357717	1492222	27	4259	16975
Neringos	146	37045	129449	29	4558	17220	485	220714	885223	135	43861	177435	-	-	-
Palangos m.	512	110902	434400	475	89024	372456	2197	939256	4035139	1076	495657	2057140	60	20317	89677
Skuodo raj.	1378	159949	584437	1040	126360	469281	4347	892209	3745607	520	108737	457343	1	194	676
Šilutės raj.	3009	518343	2014872	915	170915	674917	5456	1851599	7895336	1110	377543	1788524	22	3454	13685
Marijampolės apskr.	**7119**	**916697**	**3706293**	**7759**	**905727**	**3444832**	**25623**	**6825551**	**30067845**	**4510**	**1391127**	**6759392**	**110**	**20370**	**89667**
Kalvarijos	796	96299	375933	912	102779	415556	2163	422066	1775189	311	62015	326490	5	779	2833
Kazlų Rūdos	899	85174	308551	869	80117	287142	1867	520886	2582003	337	111475	681566	10	1324	5695
Marijampolės	1886	299717	1281799	2044	269689	1038071	6691	2644474	12024851	1998	722444	3478404	67	11613	49701
Šakių raj.	1960	220015	838279	2123	242156	875084	6327	1499164	6270682	843	226770	1072197	12	3815	20050
Vilkaviškio raj.	1578	215492	901731	1811	210986	828979	8575	1738961	7415120	1021	268423	1200735	16	2839	11388
Panevėžio apskr.	**13915**	**1653811**	**6553897**	**9307**	**1341614**	**5331902**	**39007**	**12285647**	**54225690**	**9324**	**2685428**	**13473416**	**272**	**60198**	**312560**
Biržų raj.	2159	255065	1024309	1754	219155	853248	6465	1428919	5931585	855	238666	1089930	16	8804	53862
Kupiškio raj.	1864	203321	800981	972	127235	450679	4403	1107110	4732315	591	153999	703377	11	1017	4046
Panevėžio m.	1384	285552	1268801	1774	361872	1627725	5039	3966910	18544561	2292	1163472	6181740	49	20688	118748
Panevėžio raj.	2975	313306	1178752	1676	251938	957263	10449	2393529	10105031	3729	624684	3132920	133	18594	80073
Pasvalio raj.	2020	214292	797618	1446	193260	738685	6321	1592729	6703444	844	240833	1190895	28	3903	21323
Rokiškio raj.	3513	382275	1483436	1685	188154	704302	6330	1796450	8208754	1013	263774	1174554	35	7192	34508

Apskritys ir savivaldybės	Iki 1940 metų			1941-1960 metais			1961-1990 metais			1991 ir vėlesniais metais			iš jų 2013 metais		
	skaičius	plotas m^2	tūris m^3	skaičius	plotas m^2	tūris m^3	skaičius	plotas m^2	tūris m^3	skaičius	plotas m^2	tūris m^3	skaičius	plotas m^2	tūris m^3
Šiaulių apskr.	**13607**	**1845709**	**7500349**	**13457**	**2110716**	**9069684**	**46180**	**14359986**	**64649133**	**9356**	**2968808**	**14944541**	**265**	**62546**	**577973**
Akmenės raj.	640	78711	309011	1074	187686	996783	4292	1311208	6933450	690	189290	1239693	17	14930	350288
Joniškio raj.	2044	249910	990295	1126	141413	541894	6411	1446605	6398747	814	224219	1132200	11	2056	13905
Kelmės raj.	2153	233592	896003	2776	297151	1108374	6307	1435906	6040737	904	192577	805354	19	3271	14160
Pakruojo raj.	1905	234560	922447	1025	150076	610862	5710	1311207	5968365	458	142695	672841	9	5891	35683
Radviliškio raj.	2909	366099	1444234	2149	302061	1261801	7874	2233445	9826975	942	288099	1330575	16	2313	8856
Šiaulių m.	1633	381310	1713946	2974	723248	3303786	6998	4478447	20032937	2810	1367968	7276237	79	20040	99183
Šiaulių raj.	2323	301527	1224413	2333	309081	1246184	8588	2143168	9447922	2738	563960	2487641	114	14045	55898
Tauragės apskr.	**7079**	**949689**	**3688412**	**5361**	**703641**	**2824822**	**18187**	**4829665**	**20573235**	**2861**	**827476**	**3759030**	**74**	**8831**	**39185**
Jurbarko raj.	2247	288054	1131436	1528	175893	660147	5612	1520840	6527762	738	194850	844642	16	1715	7247
Pagėgių	1209	227230	908852	243	48144	191241	1292	328251	1356819	154	71876	425501	1	752	5514
Šilalės raj.	1585	165586	608999	1665	172211	638135	4281	1013696	4107713	644	161633	685955	27	3121	11983
Tauragės raj.	2038	268819	1039125	1925	307393	1335299	7002	1966878	8580941	1325	399117	1802932	30	3243	14441
Telšių apskr.	**8194**	**1017815**	**3834817**	**5077**	**703770**	**2645985**	**19812**	**6315855**	**28087192**	**4505**	**1384888**	**6465936**	**121**	**34512**	**183548**
Mažeikių raj.	2705	304990	1121524	1619	217959	834939	6867	2461280	11636306	2017	571862	2740438	66	17003	91412
Plungės raj.	2338	298364	1111326	1233	185851	696437	4743	1541245	6773983	1110	380319	1811648	32	8544	46619
Rietavo	564	67904	254459	521	61841	224762	1364	351753	1504835	156	52541	275306	3	2536	12495
Telšių raj.	2587	346557	1347508	1704	238119	889847	6838	1961577	8172068	1222	380166	1638544	20	6429	33022
Utenos apskr.	**16452**	**1625761**	**6180527**	**8414**	**903504**	**3427628**	**23356**	**7892538**	**38293560**	**5844**	**1452769**	**6924085**	**112**	**20505**	**103943**
Anykščių raj.	3443	353018	1373199	2270	255714	977851	6271	1482960	6391532	965	210942	942314	8	1240	5879
Ignalinos raj.	2956	282254	1027681	1596	157263	577794	3382	832059	3901419	579	119260	519024	13	2717	11833
Molėtų raj.	3517	327253	1244837	1637	160197	593753	4214	1018507	4415777	1133	218280	993039	27	6231	35502
Utenos raj.	3683	370800	1386940	1686	183205	695818	5339	1993683	9300542	1660	498610	2485998	37	6730	29435
Visagino m.	24	2206	7570	6	529	1788	1106	1826114	11012957	890	274336	1409841	15	2632	17730
Zarasų raj.	2829	290230	1140300	1219	146596	580624	3044	739215	3271333	617	131341	573869	12	955	3564
Vilniaus apskr.	**29382**	**5472510**	**25045479**	**17692**	**3417427**	**15654306**	**59257**	**27955530**	**123662038**	**32478**	**15704677**	**72870249**	**975**	**394135**	**1785656**
Elektrėnų	1058	92670	352185	926	84926	501737	3050	1403237	6872550	1160	491988	2508756	27	3631	14837
Šalčininkų raj.	2647	256936	993911	2655	238233	870656	4902	1169703	5056013	932	231671	1065470	15	2550	10937
Širvintų raj.	1897	192618	722765	1057	111156	408185	3476	821445	3511115	629	151485	695384	10	1192	4810
Švenčionių raj.	3712	369292	1437744	2085	209154	808597	4470	1180986	5242714	744	215060	1054407	15	3233	16406
Trakų raj.	2906	272687	1037578	1965	221036	900897	5001	1187868	5192461	2283	632016	3336715	55	12304	70046
Ukmergės raj.	3254	378216	1480898	1956	227415	909663	6288	1828427	8219655	1501	416910	2015246	24	2801	10475
Vilniaus m.	8047	3329248	16798819	3592	1925393	9722722	20704	17329099	76683899	15046	11289330	51960562	516	305903	1387185
Vilniaus raj.	5861	580843	2221579	3456	400114	1531849	11366	3034765	12883631	10183	2276217	10233709	313	62521	270960

4.2.1. NEKILNOJAMOJO TURTO REGISTRE ĮREGISTRUOTI VIENO IR DVIEJŲ BUTŲ GYVENAMIEJI NAMAI PAGAL STATYBOS PABAIGOS METUS

Apskritys ir savivaldybės	Iki 1940 metų			1941-1960 metais			1961-1990 metais			1991 ir vėlesniais metais			iš jų 2013 metais		
	skaičius	plotas m^2	tūris m^3	skaičius	plotas m^2	tūris m^3	skaičius	plotas m^2	tūris m^3	skaičius	plotas m^2	tūris m^3	skaičius	plotas m^2	tūris m^3
Respublikoje, iš viso	**116042**	**10636976**	**37399407**	**87085**	**7471282**	**27223971**	**197877**	**25765084**	**96865130**	**50869**	**11745501**	**46023783**	**1891**	**371303**	**1538310**
Alytaus apskr.	**8879**	**737538**	**2561892**	**8711**	**682879**	**2491042**	**13367**	**1635119**	**6050809**	**2636**	**554908**	**2077914**	**77**	**13722**	**55130**
Alytaus m.	516	55364	211913	527	58067	227285	1122	214712	824894	844	219758	828888	15	3425	13681
Alytaus raj.	2164	184132	623988	3122	239622	808049	4739	543782	1976524	824	154842	571668	30	4539	19008
Druskininkų	875	78310	276326	638	56255	207827	1126	154373	591377	322	72267	281409	21	4129	16154
Lazdijų raj.	2271	185010	643980	2430	179973	630904	3122	362767	1340469	364	61633	224136	5	635	2477
Varėnos raj.	3053	234722	805685	1994	148962	616977	3258	359485	1317545	282	46408	171813	6	994	3810
Kauno apskr.	**16810**	**1690682**	**6165309**	**16781**	**1559533**	**5735797**	**35795**	**5100045**	**19197508**	**11558**	**2717655**	**10620907**	**410**	**78033**	**325451**
Birštono	265	25645	84523	247	22873	78038	400	52561	194209	87	17868	68915	-	-	-
Jonavos raj.	995	80088	279341	925	71450	259309	2867	356002	1345423	548	118586	453525	16	3339	13450
Kaišiadorių raj.	1709	146645	493317	1918	152886	531576	3738	461155	1717522	643	126081	477204	13	1726	7012
Kauno m.	6469	770838	3002486	4253	549771	2174899	5522	1028265	4004902	4494	1162408	4632317	149	30914	131070
Kauno raj.	2227	196853	677007	2324	198409	709316	7759	1291361	4834614	4134	959010	3746511	204	36152	150629
Kėdainių raj.	1881	175378	623401	2332	190777	685229	5657	683655	2540744	493	108750	410218	8	2377	9405
Prienų raj.	2031	182577	615094	2299	190713	660238	3910	497365	1822863	601	113648	421729	10	1494	5931
Raseinių raj.	1233	112658	390140	2483	182654	637192	5942	729681	2737231	558	111304	410488	10	2031	7954
Klaipėdos apskr.	**7609**	**847534**	**2952925**	**4188**	**440372**	**1619175**	**14841**	**2087737**	**7787170**	**4378**	**1026143**	**4081222**	**266**	**50230**	**206407**
Klaipėdos m.	304	54855	215280	586	78044	317509	780	138508	552769	928	257752	1063290	50	10535	44338
Klaipėdos raj.	1659	181414	636409	640	62664	220725	3491	489702	1843307	1597	326896	1310192	158	29493	120502
Kretingos raj.	1710	182637	609809	976	97731	349483	4180	613295	2253807	686	153818	588498	22	3966	15863
Neringos	47	7368	23447	9	1173	4341	33	6229	22133	19	4388	16549	-	-	-
Palangos m.	361	52529	187933	369	55368	218475	244	45204	176642	489	138448	554668	23	3831	16537
Skuodo raj.	1289	125414	405440	923	81570	281624	3126	385478	1446274	216	44863	167404	1	194	676
Šilutės raj.	2239	243317	874607	685	63822	227018	2987	409321	1492238	443	99978	380621	12	2211	8491
Marijampolės apskr.	**5975**	**512810**	**1744147**	**6787**	**543834**	**1933563**	**18050**	**2187935**	**8104094**	**2083**	**429926**	**1597025**	**74**	**14564**	**57588**
Kalvarijos	672	58194	204220	812	61826	222999	1622	182411	669728	83	14990	53715	2	355	1274
Kazlų Rūdos	808	62599	207730	806	60440	204906	1290	153561	558318	148	24915	90169	7	984	3858
Marijampolės	1563	146882	510027	1819	162511	597550	4157	565461	2099243	985	232865	871177	45	9237	37036
Šakių raj.	1732	145337	471708	1845	146180	497587	4533	573390	2057741	364	67194	248226	7	1336	4840
Vilkaviškio raj.	1200	99798	350462	1505	112877	410521	6448	713112	2719064	503	89962	333738	13	2652	10580
Panevėžio apskr.	**12461**	**1111054**	**3840569**	**8035**	**686528**	**2461178**	**24732**	**3043407**	**11394796**	**3906**	**882229**	**3375976**	**111**	**21790**	**85861**
Biržų raj.	1951	172756	604763	1556	120524	431509	4987	596432	2194618	382	75754	278607	7	977	3745
Kupiškio raj.	1705	154480	545744	871	72215	256262	3093	378119	1409408	269	52440	201430	5	611	2511
Panevėžio m.	1133	119825	435711	1520	168591	637879	2164	325798	1311812	1412	347765	1355152	36	7323	29778
Panevėžio raj.	2673	228914	775556	1352	109748	382389	5745	710197	2671631	1143	261516	1007153	40	7954	30955
Pasvalio raj.	1818	155093	532315	1255	97838	341221	4501	527261	1928819	313	64203	238806	9	1846	7421
Rokiškio raj.	3181	279986	946480	1481	117612	411918	4242	505600	1878508	387	80551	294828	14	3079	11451

Apskritys ir savivaldybės	Iki 1940 metų			1941-1960 metais			1961-1990 metais			1991 ir vėlesniais metais			iš jų 2013 metais		
	skaičius	plotas m^2	tūris m^3	skaičius	plotas m^2	tūris m^3	skaičius	plotas m^2	tūris m^3	skaičius	plotas m^2	tūris m^3	skaičius	plotas m^2	tūris m^3
Šiaulių apskr.	**11665**	**1042586**	**3635997**	**11115**	**936574**	**3463712**	**27965**	**3469729**	**13105592**	**4080**	**885537**	**3425163**	**137**	**25335**	**100852**
Akmenės raj.	553	51151	175818	787	65915	248738	2374	273146	1046961	221	51103	199503	3	552	2131
Joniškio raj.	1743	152025	536438	963	69217	254687	4265	459492	1745499	256	50793	190619	2	277	1011
Kelmės raj.	1925	161449	558265	2495	185633	656128	4456	558524	2083379	555	98348	372947	11	1577	6110
Pakruojo raj.	1608	144271	502880	868	66061	238263	4176	416832	1557402	207	36263	135939	1	236	960
Radviliškio raj.	2494	216265	742716	1771	140369	500259	4829	563440	2081266	406	85541	319694	11	1877	7170
Šiaulių m.	1318	143002	529919	2278	257301	1014578	2321	441179	1730327	1277	309864	1222404	53	10638	42275
Šiaulių raj.	2024	174423	589961	1953	152078	551059	5544	757116	2860758	1158	253625	984057	56	10178	41195
Tauragės apskr.	**5909**	**567051**	**2005141**	**4702**	**388960**	**1380111**	**11856**	**1638562**	**5959166**	**1545**	**328609**	**1231528**	**34**	**5965**	**23302**
Jurbarko raj.	1924	180407	632489	1337	104775	366757	3492	453162	1657198	419	88212	322181	8	960	3927
Pagėgių	764	93207	361115	145	12044	46955	821	113469	409178	46	9480	34766	-	-	-
Šilalės raj.	1492	130746	435689	1547	120089	415141	3110	391504	1386902	341	62800	233706	10	2277	8366
Tauragės raj.	1729	162691	575848	1673	152052	551258	4433	680427	2505888	739	168117	640875	16	2728	11009
Telšių apskr.	**7252**	**697297**	**2310429**	**4332**	**394064**	**1345616**	**11876**	**1648735**	**6035991**	**1951**	**442502**	**1665937**	**61**	**11738**	**46916**
Mažeikių raj.	2464	230460	775320	1348	110794	381523	3842	446096	1701246	830	179478	702170	35	5965	25258
Plungės raj.	2082	215835	700955	1065	107497	367860	2922	445780	1614490	519	120680	440108	16	4026	15388
Rietavo	509	48170	155285	439	39200	135389	951	125590	450362	68	13624	50706	-	-	-
Telšių raj.	2197	202832	678869	1480	136573	460844	4161	631269	2269893	534	128720	472953	10	1747	6270
Utenos apskr.	**15472**	**1341628**	**4703969**	**7631**	**621385**	**2221962**	**13660**	**1703270**	**6777302**	**2114**	**407217**	**1551762**	**52**	**6949**	**27349**
Anykščių raj.	3182	277429	981641	2055	164577	593669	4328	522409	1984725	420	84699	316702	4	615	2469
Ignalinos raj.	2803	247432	841296	1478	124119	430559	2198	254703	1272002	218	36926	141500	4	393	1427
Molėtų raj.	3366	276273	976945	1515	118400	424794	2477	302215	1161089	495	86171	333886	14	1649	6752
Utenos raj.	3474	309046	1085576	1540	130325	468712	2780	398860	1521203	692	153753	585723	23	3554	13876
Visagino m.	23	2195	7506	6	529	1788	2	302	1231	16	3264	13690	-	-	-
Zarasų raj.	2624	229253	811005	1037	83435	302440	1875	224781	837052	273	42404	160261	7	738	2825
Vilniaus apskr.	**24010**	**2088796**	**7479029**	**14803**	**1217153**	**4571815**	**25735**	**3250545**	**12452702**	**16618**	**4070775**	**16396349**	**669**	**142977**	**609454**
Elektrėnų	995	77413	261665	870	64982	411231	1526	172717	648136	492	107196	408137	15	2649	10825
Šalčininkų raj.	2453	185531	632968	2488	183856	629794	3472	388660	1497803	521	96606	370577	12	2415	10319
Širvintų raj.	1775	150046	516610	957	74246	259084	2255	273039	1011346	289	55053	213165	9	1160	4684
Švenčionių raj.	3339	267792	945128	1893	148251	533318	2803	294186	1139254	349	63063	237448	6	1175	4363
Trakų raj.	2658	199817	679360	1798	128720	442702	2840	367518	1376662	1137	257367	991062	38	7093	29213
Ukmergės raj.	2916	257750	913111	1788	141577	502105	3708	459703	1744898	626	137581	521170	12	1907	7082
Vilniaus m.	4415	508905	2016076	1971	229537	932033	2993	467260	1891536	7959	2094960	8583297	381	82415	353000
Vilniaus raj.	5459	441542	1514111	3038	245984	861548	6138	827462	3143067	5245	1258949	5071493	196	44163	189968

4.2.2. NEKILNOJAMOJO TURTO REGISTRE ĮREGISTRUOTI TRIJŲ IR DAUGIAU BUTŲ (DAUGIABUČIAI) GYVENAMIEJI NAMAI PAGAL STATYBOS PABAIGOS METUS

Apskritys ir savivaldybės	Iki 1940 metų			1941-1960 metais			1961-1990 metais			1991 ir vėlesniais metais			iš jų 2013 metais		
	skaičius	plotas m^2	tūris m^3	skaičius	plotas m^2	tūris m^3	skaičius	plotas m^2	tūris m^3	skaičius	plotas m^2	tūris m^3	skaičius	plotas m^2	tūris m^3
Respublikoje, iš viso	**10272**	**3821822**	**16345992**	**3747**	**2282613**	**9428298**	**20160**	**37355746**	**141013220**	**3358**	**8935652**	**35359212**	**38**	**88483**	**362603**
Alytaus apskr.	**177**	**47052**	**198795**	**96**	**33981**	**129041**	**1111**	**1834955**	**6940029**	**162**	**352152**	**1348796**	**-**	**-**	**-**
Alytaus m.	47	20117	91731	7	3928	15545	452	1097022	4050914	86	195532	734690	-	-	-
Alytaus raj.	34	6193	23923	22	4846	19830	132	85466	318902	7	5405	20885	-	-	-
Druskininkų	22	6244	25015	14	8214	34544	189	335987	1336538	33	92552	376415	-	-	-
Lazdijų raj.	35	7296	27908	30	7008	28592	133	95195	372285	9	13901	55338	-	-	-
Varėnos raj.	39	7202	30218	23	9985	30530	205	221285	861390	27	44762	161468	-	-	-
Kauno apskr.	**2674**	**950313**	**4090569**	**705**	**450139**	**1873196**	**3645**	**8229380**	**32049236**	**465**	**1131871**	**4434889**	**6**	**9026**	**35118**
Birštono	10	3032	12139	3	1174	4477	52	60974	277315	10	19427	81913	-	-	-
Jonavos raj.	25	4853	19276	28	11707	44140	381	808842	3086250	26	43730	168978	-	-	-
Kaišiadorių raj.	50	8083	31337	32	7335	27941	247	281763	1056067	18	21247	97317	-	-	-
Kauno m.	2303	861769	3730485	362	328943	1389210	1617	5434513	21432996	255	827354	3212134	3	7149	28269
Kauno raj.	110	23224	89638	104	37354	155914	448	508869	1935425	105	117374	458707	3	1877	6849
Kėdainių raj.	88	26991	121740	93	38983	154156	474	715287	2638093	28	59440	242997	-	-	-
Prienų raj.	53	14124	54964	35	10621	39599	168	177710	679255	8	10275	39917	-	-	-
Raseinių raj.	35	8237	30990	48	14022	57759	258	241422	943835	15	33024	132926	-	-	-
Klaipėdos apskr.	**1636**	**553055**	**2070602**	**407**	**360234**	**1349816**	**2228**	**4636084**	**17036368**	**439**	**1249462**	**4837515**	**4**	**10499**	**39794**
Klaipėdos m.	616	270405	1031437	227	298016	1108809	860	3209624	11765634	225	904855	3505442	1	4948	18920
Klaipėdos raj.	261	73741	271257	38	11655	47156	332	270634	996599	38	69262	255545	-	-	-
Kretingos raj.	139	36188	131547	50	18088	68244	254	253828	901294	31	59813	230593	-	-	-
Neringos	50	13135	44201	1	225	625	61	62220	237256	17	11088	44727	-	-	-
Palangos m.	49	11887	43917	21	10456	40433	196	283640	1088874	88	129842	519395	3	5551	20874
Skuodo raj.	18	4480	17197	21	7947	33003	126	120025	442455	7	11424	40837	-	-	-
Šilutės raj.	503	143219	531046	49	13847	51546	399	436113	1604256	33	63178	240976	-	-	-
Marijampolės apskr.	**516**	**133223**	**532722**	**228**	**74338**	**296104**	**1092**	**1396236**	**5270884**	**91**	**168336**	**638555**	**-**	**-**	**-**
Kalvarijos	70	18689	77369	15	6047	26117	79	60474	248845	4	2299	8070	-	-	-
Kazlų Rūdos	41	8086	29621	26	6417	26439	104	114243	432407	5	7216	26409	-	-	-
Marijampolės	139	38053	145423	39	19517	73788	392	752927	2812420	39	102885	390390	-	-	-
Šakių raj.	64	14355	55521	87	22149	84821	229	180744	669880	21	22202	82485	-	-	-
Vilkaviškio raj.	202	54040	224788	61	20208	84939	288	287848	1107332	22	33734	131201	-	-	-
Panevėžio apskr.	**481**	**131608**	**517523**	**308**	**129595**	**538741**	**1773**	**2866996**	**10766287**	**204**	**356420**	**1370873**	**1**	**284**	**1211**
Biržų raj.	80	21321	80987	29	9789	41514	144	182720	690905	16	29984	114132	-	-	-
Kupiškio raj.	29	5432	20756	19	7264	29095	179	187370	716232	22	26017	99504	-	-	-
Panevėžio m.	107	41628	170782	93	64422	274753	567	1739055	6526363	98	203312	790353	-	-	-
Panevėžio raj.	67	16176	63554	44	11841	47166	297	194189	682462	12	16533	60836	-	-	-
Pasvalio raj.	79	18842	77541	60	18995	75571	284	207334	802370	21	28749	106739	1	284	1211
Rokiškio raj.	119	28209	103903	63	17284	70642	302	356328	1347955	35	51825	199309	-	-	-

Apskritys ir savivaldybės	Iki 1940 metų			1941-1960 metais			1961-1990 metais			1991 ir vėlesniais metais			iš jų 2013 metais		
	skaičius	plotas m^2	tūris m^3	skaičius	plotas m^2	tūris m^3	skaičius	plotas m^2	tūris m^3	skaičius	plotas m^2	tūris m^3	skaičius	plotas m^2	tūris m^3
Šiaulių apskr.	**606**	**154358**	**611747**	**676**	**333225**	**1389027**	**2420**	**3595741**	**13342929**	**214**	**403398**	**1556549**	**-**	**-**	**-**
Akmenės raj.	18	3803	13086	89	37668	161042	236	370958	1349367	10	21686	80410	-	-	-
Joniškio raj.	101	21169	82460	30	9175	37582	228	196117	748639	18	18021	71314	-	-	-
Kelmės raj.	91	19074	71570	69	19350	79008	242	177990	688888	17	22241	84909	-	-	-
Pakruojo raj.	81	17547	67994	29	7537	29487	229	172934	650454	12	15976	57968	-	-	-
Radviliškio raj.	113	25172	92891	132	45416	188164	443	426165	1605998	27	45555	181115	-	-	-
Šiaulių m.	112	45086	194212	225	177961	740654	667	1976780	7243909	99	234956	907201	-	-	-
Šiaulių raj.	90	22507	89534	102	36118	153090	375	274797	1055674	31	44963	173632	-	-	-
Tauragės apskr.	**622**	**151425**	**560686**	**166**	**49994**	**199156**	**796**	**867041**	**3399915**	**56**	**107310**	**425926**	**-**	**-**	**-**
Jurbarko raj.	137	33438	124497	32	8404	33120	252	292896	1081537	12	24698	102407	-	-	-
Pagėgių	307	78175	294121	27	7080	26614	103	57832	216099	3	2811	11347	-	-	-
Šilalės raj.	12	2718	9571	23	6378	26057	169	141678	539909	15	20545	79758	-	-	-
Tauragės raj.	166	37094	132497	84	28132	113365	272	374635	1562370	26	59256	232414	-	-	-
Telšių apskr.	**377**	**98331**	**369470**	**173**	**57966**	**228599**	**1015**	**1569561**	**5861372**	**103**	**222523**	**918834**	**-**	**-**	**-**
Mažeikių raj.	68	17175	64287	24	7819	30634	345	775396	2912084	43	98779	432715	-	-	-
Plungės raj.	89	25461	93970	40	14949	58952	234	303376	1129257	29	63581	252708	-	-	-
Rietavo	30	6866	26853	47	9572	36322	92	61835	244307	6	5039	16676	-	-	-
Telšių raj.	190	48829	184360	62	25626	102691	344	428954	1575724	25	55124	216735	-	-	-
Utenos apskr.	**228**	**49940**	**200902**	**158**	**47808**	**195332**	**1461**	**1977172**	**7622840**	**133**	**220649**	**873769**	**-**	**-**	**-**
Anykščių raj.	59	11566	46131	49	14505	56459	250	223478	846165	24	25056	95081	-	-	-
Ignalinos raj.	34	5686	21760	26	7613	31970	222	215669	833688	10	14290	53333	-	-	-
Molėtų raj.	22	5455	22373	20	6568	26170	217	158774	615117	15	17483	69215	-	-	-
Utenos raj.	35	9030	37518	22	6899	30219	327	523584	2040429	55	96592	386157	-	-	-
Visagino m.	-	-	-	-	-	-	238	683430	2614643	13	40317	161155	-	-	-
Zarasų raj.	78	18203	73120	41	12223	50514	207	172237	672798	16	26911	108828	-	-	-
Vilniaus apskr.	**2955**	**1552517**	**7192976**	**830**	**745333**	**3229286**	**4619**	**10382580**	**38723360**	**1491**	**4723531**	**18953506**	**27**	**68674**	**286480**
Elektrėnų	17	3056	12012	10	2886	12906	271	388742	1434663	19	34116	128044	-	-	-
Šalčininkų raj.	76	15636	63785	54	17011	69049	228	193366	778189	23	28457	114424	-	-	-
Širvintų raj.	30	7556	26604	14	6387	25081	127	132779	520416	8	13315	50695	-	-	-
Švenčionių raj.	187	36292	140395	47	12200	51297	226	208333	793550	15	20106	74248	-	-	-
Trakų raj.	129	25145	98463	49	23335	99833	206	216969	943196	27	34243	135067	-	-	-
Ukmergės raj.	150	44923	187273	38	20061	81720	366	459246	1753225	32	48284	174231	-	-	-
Vilniaus m.	2225	1386737	6539195	512	635991	2786215	2694	8320339	30780024	1265	4435829	17863908	21	64708	270652
Vilniaus raj.	141	33172	125249	106	27462	103185	501	462806	1720097	102	109181	412889	6	3966	15828

4.2.3. NEKILNOJAMOJO TURTO REGISTRE ĮREGISTRUOTI GYVENAMIEJI NAMAI ĮVAIRIOMS SOCIALINĖMS GRUPĖMS PAGAL STATYBOS PABAIGOS METUS

Apskritys ir savivaldybės	Iki 1940 metų			1941-1960 metais			1961-1990 metais			1991 ir vėlesniais metais			iš jų 2013 metais		
	skaičius	plotas m^2	tūris m^3	skaičius	plotas m^2	tūris m^3	skaičius	plotas m^2	tūris m^3	skaičius	plotas m^2	tūris m^3	skaičius	plotas m^2	tūris m^3
Respublikoje, iš viso	**266**	**157720**	**741159**	**134**	**150830**	**641423**	**1284**	**3188684**	**12075654**	**91**	**140416**	**550842**	**1**	**297**	**1444**
Alytaus apskr.	**13**	**8463**	**38892**	**9**	**3398**	**14538**	**101**	**232701**	**864827**	**4**	**6626**	**27724**	**1**	**297**	**1444**
Alytaus m.	1	4226	20851	1	68	254	37	131129	479087	-	-	-	-	-	-
Alytaus raj.	2	704	2629	2	874	3662	10	16012	59067	-	-	-	-	-	-
Druskininkų	3	1195	4987	3	2207	9781	30	55062	204205	3	3878	15857	1	297	1444
Lazdijų raj.	3	1004	3909	-	-	-	11	13837	55317	-	-	-	-	-	-
Varėnos raj.	4	1334	6516	3	249	841	13	16661	67151	1	2748	11867	-	-	-
Kauno apskr.	**46**	**26607**	**131685**	**18**	**27361**	**115303**	**180**	**455216**	**1834722**	**14**	**21185**	**81271**	**-**	**-**	**-**
Birštono	1	114	437	-	-	-	3	3950	16734	-	-	-	-	-	-
Jonavos raj.	1	251	934	-	-	-	14	26150	104248	1	160	500	-	-	-
Kaišiadorių raj.	3	3813	24770	1	193	927	14	11194	43102	3	2701	10359	-	-	-
Kauno m.	22	14336	71292	11	23866	99011	71	255474	1072781	7	16524	63702	-	-	-
Kauno raj.	3	516	2093	1	433	1509	35	83296	327650	2	745	3173	-	-	-
Kėdainių raj.	3	3202	14389	2	2141	10864	22	44081	148809	-	-	-	-	-	-
Prienų raj.	6	2663	10938	1	392	1851	6	9714	38562	-	-	-	-	-	-
Raseinių raj.	7	1712	6832	2	336	1141	15	21357	82836	1	1055	3537	-	-	-
Klaipėdos apskr.	**25**	**14562**	**58917**	**11**	**21229**	**85827**	**157**	**367051**	**1368787**	**5**	**16293**	**67664**	**-**	**-**	**-**
Klaipėdos m.	7	6098	25107	7	20317	82771	63	209534	776084	4	11518	49195	-	-	-
Klaipėdos raj.	8	3776	14678	-	-	-	19	20496	77428	-	-	-	-	-	-
Kretingos raj.	2	747	2707	-	-	-	15	32558	118063	-	-	-	-	-	-
Neringos	-	-	-	1	30	115	6	5547	24941	-	-	-	-	-	-
Palangos m.	1	800	3447	1	368	1085	22	33070	126430	-	-	-	-	-	-
Skuodo raj.	1	232	800	1	213	748	8	7948	32964	-	-	-	-	-	-
Šilutės raj.	6	2909	12178	1	301	1108	24	57898	212877	1	4775	18469	-	-	-
Marijampolės apskr.	**17**	**10982**	**57738**	**7**	**4086**	**18357**	**39**	**82623**	**316121**	**8**	**6598**	**26469**	**-**	**-**	**-**
Kalvarijos	1	427	1884	4	2111	9096	3	3982	15076	-	-	-	-	-	-
Kazlų Rūdos	2	779	2890	-	-	-	4	4199	18878	1	272	961	-	-	-
Marijampolės	4	4124	24560	2	1707	7852	19	55045	205966	3	2964	12593	-	-	-
Šakių raj.	7	2281	9447	1	268	1409	6	9080	34908	3	1474	6226	-	-	-
Vilkaviškio raj.	3	3371	18957	-	-	-	7	10317	41293	1	1888	6689	-	-	-
Panevėžio apskr.	**15**	**7925**	**35353**	**14**	**9204**	**37131**	**125**	**311398**	**1129722**	**7**	**12468**	**47638**	**-**	**-**	**-**
Biržų raj.	2	973	4288	3	1077	4405	14	23416	87910	2	1186	4779	-	-	-
Kupiškio raj.	2	600	2537	1	186	762	10	12100	44315	1	2830	10159	-	-	-
Panevėžio m.	1	1478	7219	3	5355	21783	57	197730	706775	1	2884	12408	-	-	-
Panevėžio raj.	4	1980	10431	4	1973	7607	20	28849	108220	1	225	944	-	-	-
Pasvalio raj.	3	1944	7815	1	138	563	8	17372	63571	1	3288	12290	-	-	-
Rokiškio raj.	3	950	3063	2	475	2011	16	31931	118931	1	2055	7058	-	-	-

Apskritys ir savivaldybės	Iki 1940 metų			1941-1960 metais			1961-1990 metais			1991 ir vėlesniais metais			iš jų 2013 metais		
	skaičius	plotas m^2	tūris m^3	skaičius	plotas m^2	tūris m^3	skaičius	plotas m^2	tūris m^3	skaičius	plotas m^2	tūris m^3	skaičius	plotas m^2	tūris m^3
Šiaulių apskr.	**22**	**9166**	**40495**	**16**	**11299**	**49074**	**124**	**302533**	**1119207**	**4**	**11251**	**39439**	**-**	**-**	**-**
Akmenės raj.	-	-	-	1	185	737	6	6489	24500	1	5374	18356	-	-	-
Joniškio raj.	5	1719	7176	2	966	4172	14	21706	78313	-	-	-	-	-	-
Kelmės raj.	3	923	4149	-	-	-	14	25335	99241	1	114	460	-	-	-
Pakruojo raj.	5	1340	5587	1	613	2576	12	16282	64408	-	-	-	-	-	-
Radviliškio raj.	4	1714	7553	3	2822	13250	17	36074	135168	2	5763	20623	-	-	-
Šiaulių m.	1	741	2967	5	6167	26065	49	176092	643052	-	-	-	-	-	-
Šiaulių raj.	4	2729	13063	4	546	2274	12	20555	74525	-	-	-	-	-	-
Tauragės apskr.	**30**	**11941**	**44449**	**9**	**2135**	**7920**	**59**	**104733**	**393416**	**1**	**161**	**603**	**-**	**-**	**-**
Jurbarko raj.	9	2961	11051	5	1322	4542	17	35221	125788	1	161	603	-	-	-
Pagėgių	2	578	2415	-	-	-	1	1768	6440	-	-	-	-	-	-
Šilalės raj.	10	4052	11588	2	144	470	19	23330	97345	-	-	-	-	-	-
Tauragės raj.	9	4350	19395	2	669	2908	22	44414	163843	-	-	-	-	-	-
Telšių apskr.	**11**	**4064**	**16670**	**4**	**1792**	**8439**	**65**	**149748**	**555868**	**5**	**4817**	**17850**	**-**	**-**	**-**
Mažeikių raj.	7	2547	11153	2	1219	5556	20	48334	185921	1	1525	5756	-	-	-
Plungės raj.	2	805	2716	1	305	1141	19	43997	161945	3	2228	7964	-	-	-
Rietavo	-	-	-	-	-	-	4	3964	15268	1	1064	4130	-	-	-
Telšių raj.	2	712	2801	1	268	1742	22	53453	192734	-	-	-	-	-	-
Utenos apskr.	**14**	**5731**	**24396**	**3**	**876**	**3557**	**87**	**176094**	**690765**	**5**	**9723**	**42981**	**-**	**-**	**-**
Anykščių raj.	7	3141	12705	-	-	-	20	25670	100692	1	606	2640	-	-	-
Ignalinos raj.	-	-	-	1	414	1898	16	11971	48207	1	1759	7040	-	-	-
Molėtų raj.	1	317	843	-	-	-	9	8509	34253	2	2261	9260	-	-	-
Utenos raj.	5	1682	7433	1	243	880	26	78870	295210	1	5097	24041	-	-	-
Visagino m.	-	-	-	-	-	-	8	33250	138884	-	-	-	-	-	-
Zarasų raj.	1	591	3415	1	219	779	8	17824	73519	-	-	-	-	-	-
Vilniaus apskr.	**73**	**58279**	**292564**	**43**	**69450**	**301277**	**347**	**1006587**	**3802219**	**38**	**51294**	**199203**	**-**	**-**	**-**
Elektrėnų	2	545	2180	1	80	262	12	26341	102276	5	1257	4750	-	-	-
Šalčininkų raj.	1	202	916	-	-	-	9	12504	47994	1	488	2213	-	-	-
Širvintų raj.	6	2492	11167	1	98	324	13	15340	55714	1	301	1030	-	-	-
Švenčionių raj.	9	3931	18530	6	2158	9234	21	38520	148714	4	2652	10613	-	-	-
Trakų raj.	1	80	232	-	-	-	16	31570	110558	-	-	-	-	-	-
Ukmergės raj.	9	2110	9840	4	1438	5382	25	39020	145187	6	10116	38086	-	-	-
Vilniaus m.	38	45985	237010	26	63133	276785	218	778849	2952650	10	27163	106948	-	-	-
Vilniaus raj.	7	2934	12689	5	2543	9290	33	64443	239126	11	9317	35563	-	-	-

4.3.1. NEKILNOJAMOJO TURTO REGISTRE ĮREGISTRUOTI ADMINISTRACINĖS PASKIRTIES PASTATAI PAGAL STATYBOS PABAIGOS METUS

Apskritys ir savivaldybės	Iki 1940 metų			1941-1960 metais			1961-1990 metais			1991 ir vėlesniais metais			iš jų 2013 metais		
	skaičius	plotas m^2	tūris m^3	skaičius	plotas m^2	tūris m^3	skaičius	plotas m^2	tūris m^3	skaičius	plotas m^2	tūris m^3	skaičius	plotas m^2	tūris m^3
Respublikoje, iš viso	**1567**	**1186380**	**5876763**	**840**	**516519**	**2471996**	**6159**	**5525261**	**24614407**	**1437**	**1782062**	**7719072**	**22**	**84420**	**324375**
Alytaus apskr.	**49**	**26806**	**123563**	**52**	**21786**	**97631**	**424**	**284097**	**1238172**	**86**	**57423**	**259282**	**-**	**-**	**-**
Alytaus m.	22	18648	85433	16	5704	23591	126	148666	621930	43	37839	181884	-	-	-
Alytaus raj.	2	232	879	8	1933	8803	73	23971	109090	4	1417	6350	-	-	-
Druskininkų	10	3659	17276	7	6000	28012	48	35293	161733	13	5727	24742	-	-	-
Lazdijų raj.	6	1678	6683	9	1796	7980	62	25612	115555	16	8881	34862	-	-	-
Varėnos raj.	9	2589	13292	12	6353	29245	115	50555	229864	10	3559	11444	-	-	-
Kauno apskr.	**312**	**242970**	**1228225**	**176**	**95331**	**493182**	**1254**	**1138489**	**5044654**	**279**	**233166**	**1029711**	**5**	**18108**	**78697**
Birštono	2	324	1488	-	-	-	20	11286	46281	2	1108	5213	-	-	-
Jonavos raj.	9	2091	9162	10	4554	19476	144	131929	597218	23	9643	42661	-	-	-
Kaišiadorių raj.	6	2902	14854	7	1054	4462	93	45778	203321	15	18226	85733	1	220	890
Kauno m.	235	211649	1083469	105	65178	359748	531	665216	2941604	152	176530	773745	4	17888	77807
Kauno raj.	12	3893	15809	19	11359	50394	147	95441	426508	31	7757	32224	-	-	-
Kėdainių raj.	28	15770	76604	16	5646	24080	128	93173	410168	31	9926	42098	-	-	-
Prienų raj.	9	2704	11533	10	3093	13571	85	43952	195778	13	3510	14137	-	-	-
Raseinių raj.	11	3637	15306	9	4447	21451	106	51714	223776	12	6466	33900	-	-	-
Klaipėdos apskr.	**217**	**134284**	**594027**	**79**	**55358**	**257357**	**615**	**585205**	**2613753**	**155**	**156817**	**674060**	**4**	**240**	**1157**
Klaipėdos m.	142	94240	419396	39	39494	181577	220	337487	1490654	76	109750	465584	1	178	983
Klaipėdos raj.	16	7738	33720	10	2918	12661	84	45164	198537	24	13970	63364	3	62	174
Kretingos raj.	9	7539	32994	7	2611	11941	65	48020	204131	12	5478	21187	-	-	-
Neringos	2	539	2123	2	225	937	14	11182	51496	4	1337	5018	-	-	-
Palangos m.	11	6109	25005	3	4116	22819	50	38186	191066	18	12917	60862	-	-	-
Skuodo raj.	4	1397	6341	8	2179	9714	78	29928	130528	3	1453	6896	-	-	-
Šilutės raj.	33	16722	74448	10	3815	17708	104	75238	347341	18	11912	51149	-	-	-
Marijampolės apskr.	**73**	**32391**	**142722**	**49**	**21874**	**96319**	**338**	**227940**	**1008135**	**69**	**48920**	**214285**	**-**	**-**	**-**
Kalvarijos	8	2455	11822	8	2292	10727	19	8025	37927	4	4038	20256	-	-	-
Kazlų Rūdos	5	1025	3961	2	153	476	32	21640	94783	1	141	523	-	-	-
Marijampolės	29	15939	67811	19	8934	39170	102	107107	461451	38	31988	136059	-	-	-
Šakių raj.	13	3582	12613	11	6781	31003	90	42442	185329	12	3904	16984	-	-	-
Vilkaviškio raj.	18	9390	46515	9	3714	14943	95	48726	228645	14	8849	40463	-	-	-
Panevėžio apskr.	**117**	**61533**	**282487**	**66**	**30750**	**137546**	**554**	**439558**	**1950475**	**119**	**75038**	**323431**	**2**	**1045**	**4792**
Biržų raj.	19	11895	58305	13	4227	17578	65	29854	137325	14	4195	17438	-	-	-
Kupiškio raj.	13	8471	38359	4	772	3808	60	34282	158299	8	2062	9321	-	-	-
Panevėžio m.	40	25741	116663	18	15370	66800	172	223251	979708	43	42865	188699	1	437	2149
Panevėžio raj.	8	3266	14513	12	4397	19417	112	55954	246689	11	3971	15801	-	-	-
Pasvalio raj.	13	4726	20839	9	3071	14068	72	45449	193546	19	6693	28568	-	-	-
Rokiškio raj.	24	7434	33808	10	2913	15875	73	50768	234908	24	15252	63604	1	608	2643

Apskritys ir savivaldybės	Iki 1940 metų			1941-1960 metais			1961-1990 metais			1991 ir vėlesniais metais			iš jų 2013 metais		
	skaičius	plotas m^2	tūris m^3	skaičius	plotas m^2	tūris m^3	skaičius	plotas m^2	tūris m^3	skaičius	plotas m^2	tūris m^3	skaičius	plotas m^2	tūris m^3
Šiaulių apskr.	**125**	**66001**	**309778**	**126**	**62856**	**283477**	**831**	**504812**	**2275347**	**156**	**82768**	**372764**	**1**	**62**	**219**
Akmenės raj.	4	823	3223	13	8719	41351	104	69168	317366	10	1303	6029	-	-	-
Joniškio raj.	15	3233	14404	5	1325	5607	88	42690	189452	17	9436	41260	-	-	-
Kelmės raj.	7	2226	7852	11	5243	23083	92	38467	171866	10	4135	18183	-	-	-
Pakruojo raj.	12	4416	18262	6	1783	7698	81	35086	154444	14	4325	21713	1	62	219
Radviliškio raj.	21	12334	60418	11	1659	6185	136	66803	306339	21	9769	39195	-	-	-
Šiaulių m.	51	38321	187159	69	40597	183779	215	205946	921486	63	44914	203290	-	-	-
Šiaulių raj.	15	4648	18460	11	3530	15774	115	46652	214394	21	8886	43094	-	-	-
Tauragės apskr.	**68**	**29867**	**132696**	**20**	**6268**	**26496**	**214**	**148640**	**638445**	**41**	**16047**	**74299**	**-**	**-**	**-**
Jurbarko raj.	18	7132	30736	4	1238	5216	58	42370	184332	9	3385	14949	-	-	-
Pagėgių	15	8572	36398	2	814	3413	13	8035	36780	8	2912	13221	-	-	-
Šilalės raj.	6	1358	5229	6	2358	9672	51	31502	138221	8	2153	9448	-	-	-
Tauragės raj.	29	12805	60333	8	1858	8195	92	66733	279112	16	7597	36681	-	-	-
Telšių apskr.	**57**	**25577**	**116347**	**33**	**10751**	**50888**	**371**	**279069**	**1254179**	**90**	**46378**	**198772**	**-**	**-**	**-**
Mažeikių raj.	16	7495	35809	16	4824	21431	141	128330	555758	45	23378	102928	-	-	-
Plungės raj.	19	9204	39576	8	4192	20913	92	58306	261113	23	8234	33701	-	-	-
Rietavo	3	1708	9121	1	448	2083	17	8167	33238	4	1770	7698	-	-	-
Telšių raj.	19	7170	31841	8	1287	6461	121	84266	404070	18	12996	54445	-	-	-
Utenos apskr.	**66**	**21705**	**97824**	**46**	**14428**	**69168**	**426**	**333764**	**1523512**	**66**	**52983**	**236876**	**4**	**1837**	**8951**
Anykščių raj.	19	6279	28305	9	6445	31735	88	52304	239785	9	2927	12893	-	-	-
Ignalinos raj.	13	4560	20192	7	1528	7815	62	32046	142805	9	4419	18918	-	-	-
Molėtų raj.	7	1794	8626	7	1141	5662	64	35752	164869	6	2701	12005	1	48	120
Utenos raj.	17	6629	30461	12	3276	14728	103	111057	487255	18	10218	44717	3	1789	8831
Visagino m.	-	-	-	-	-	-	52	71500	345794	16	29985	136047	-	-	-
Zarasų raj.	10	2443	10240	11	2038	9228	57	31105	143004	8	2733	12296	-	-	-
Vilniaus apskr.	**483**	**545246**	**2849094**	**193**	**197117**	**959932**	**1132**	**1583687**	**7067735**	**376**	**1012522**	**4335592**	**6**	**63128**	**230559**
Elektrėnų	1	340	1543	1	140	604	43	32571	158631	18	10818	51849	1	53	158
Šalčininkų raj.	13	3171	16663	11	3176	15486	69	39036	172917	10	5847	25374	-	-	-
Širvintų raj.	4	2364	13268	6	2187	8751	54	26200	111211	13	4914	23236	-	-	-
Švenčionių raj.	18	7006	31546	15	4083	15613	73	39827	175575	13	3380	14824	-	-	-
Trakų raj.	24	7987	40735	8	2144	8867	61	32502	149802	29	14193	61971	-	-	-
Ukmergės raj.	34	16463	78537	6	2574	10557	114	58049	250533	17	8263	37846	-	-	-
Vilniaus m.	364	500584	2629907	132	177757	877197	603	1286298	5744773	230	925779	3951008	5	63075	230401
Vilniaus raj.	25	7331	36895	14	5056	22857	115	69204	304293	46	39328	169484	-	-	-

4.3.2. NEKILNOJAMOJO TURTO REGISTRE ĮREGISTRUOTI VIEŠBUČIŲ, PREKYBOS, PASLAUGŲ, MAITINIMO IR POILSIO PASKIRTIES PASTATAI PAGAL STATYBOS PABAIGOS METUS

Apskritys ir savivaldybės	Iki 1940 metų			1941-1960 metais			1961-1990 metais			1991 ir vėlesniais metais			iš jų 2013 metais		
	skaičius	plotas m^2	tūris m^3	skaičius	plotas m^2	tūris m^3	skaičius	plotas m^2	tūris m^3	skaičius	plotas m^2	tūris m^3	skaičius	plotas m^2	tūris m^3
Respublikoje, iš viso	**1437**	**605895**	**2748062**	**1115**	**384997**	**1785050**	**9827**	**4215221**	**19398918**	**5165**	**4108059**	**23906726**	**174**	**124500**	**728608**
Alytaus apskr.	**70**	**35847**	**159425**	**46**	**19732**	**85495**	**690**	**242945**	**994105**	**286**	**157626**	**1211200**	**5**	**1207**	**4942**
Alytaus m.	12	5339	23990	6	2354	10598	60	64313	245148	61	69966	457553	-	-	-
Alytaus raj.	7	1228	5101	16	2746	11432	153	35005	141250	56	9852	36475	4	1136	4673
Druskininkų	20	20771	91127	13	11872	52087	135	67923	288398	74	61990	646361	-	-	-
Lazdijų raj.	22	5264	22137	3	1282	5373	169	31102	122687	42	5356	24098	-	-	-
Varėnos raj.	9	3245	17070	8	1478	6005	173	44602	196622	53	10462	46713	1	71	269
Kauno apskr.	**219**	**108762**	**508005**	**194**	**60298**	**262763**	**1283**	**752095**	**3559793**	**1093**	**751666**	**4451493**	**29**	**22203**	**130184**
Birštono	2	998	3765	3	767	3358	108	33385	142931	13	5502	29782	-	-	-
Jonavos raj.	9	1164	5164	15	3406	16071	131	57874	254318	73	25460	113397	-	-	-
Kaišiadorių raj.	18	4008	18139	39	5896	22883	130	42815	192943	77	25791	123309	1	26	116
Kauno m.	116	81852	391070	40	22889	103560	334	404069	2025735	531	541800	3412517	8	16409	104275
Kauno raj.	21	5995	22105	26	6622	30206	197	62117	268472	152	57324	298399	4	3498	16106
Kėdainių raj.	24	7768	37938	29	8350	35337	136	81533	375419	82	38324	219177	-	-	-
Prienų raj.	17	4348	18779	21	8137	33766	104	26323	108825	81	22084	101761	15	1246	5406
Raseinių raj.	12	2629	11045	21	4231	17582	143	43979	191150	84	35381	153151	1	1024	4281
Klaipėdos apskr.	**231**	**97612**	**391248**	**149**	**62884**	**294860**	**2042**	**818914**	**3978125**	**729**	**523923**	**2932027**	**48**	**21875**	**100636**
Klaipėdos m.	60	34285	153293	52	33429	162032	273	309066	1799457	186	268313	1749403	10	8223	33879
Klaipėdos raj.	21	5940	23431	16	3292	15325	214	43828	172876	112	48711	297677	4	1847	10815
Kretingos raj.	26	8542	32544	11	4459	18362	106	35728	154115	67	18305	82320	1	41	187
Neringos	35	13441	47906	4	1000	3498	188	95341	375353	44	15690	61353	-	-	-
Palangos m.	49	20214	76592	39	10590	49627	998	259969	1157309	231	136106	557262	32	10901	52168
Skuodo raj.	2	534	2019	14	4745	19792	94	22759	94144	20	8048	43531	-	-	-
Šilutės raj.	38	14656	55463	13	5369	26224	169	52223	224871	69	28750	140481	1	863	3587
Marijampolės apskr.	**70**	**18250**	**77232**	**73**	**19666**	**88813**	**402**	**157949**	**695246**	**289**	**122800**	**660351**	**1**	**220**	**912**
Kalvarijos	9	2287	9359	10	5001	26239	36	9627	39337	39	7347	34311	-	-	-
Kazlų Rūdos	6	1512	5984	4	592	2082	23	6587	28461	32	8220	37480	-	-	-
Marijampolės	25	5807	23686	15	4321	18456	106	63573	286365	103	70211	416937	-	-	-
Šakių raj.	13	2571	10153	16	3223	13347	92	34266	144988	54	9187	45947	1	220	912
Vilkaviškio raj.	17	6073	28050	28	6529	28689	145	43896	196095	61	27835	125676	-	-	-
Panevėžio apskr.	**122**	**38238**	**168838**	**92**	**33446**	**152098**	**800**	**317134**	**1379932**	**354**	**276389**	**1735245**	**7**	**9916**	**49281**
Biržų raj.	12	4350	20207	14	3821	17272	106	27306	111469	51	16983	83573	2	1959	10920
Kupiškio raj.	21	4436	19406	15	5518	25007	111	34168	164653	20	12233	66366	-	-	-
Panevėžio m.	21	14018	60767	18	12285	58800	125	130394	565219	156	187710	1297929	2	4264	20231
Panevėžio raj.	14	2426	11184	13	4252	20057	169	40729	174168	40	22637	100738	3	3693	18130
Pasvalio raj.	23	4788	19988	10	3531	13845	128	36708	152884	29	13361	69370	-	-	-
Rokiškio raj.	31	8220	37286	22	4039	17117	161	47829	211539	58	23465	117269	-	-	-

Apskritys ir savivaldybės	Iki 1940 metų			1941-1960 metais			1961-1990 metais			1991 ir vėlesniais metais			iš jų 2013 metais		
	skaičius	plotas m^2	tūris m^3	skaičius	plotas m^2	tūris m^3	skaičius	plotas m^2	tūris m^3	skaičius	plotas m^2	tūris m^3	skaičius	plotas m^2	tūris m^3
Šiaulių apskr.	**151**	**47261**	**195000**	**149**	**50682**	**232650**	**904**	**349114**	**1597198**	**402**	**357266**	**2197463**	**11**	**5695**	**32469**
Akmenės raj.	2	530	2541	19	5678	26764	105	30287	127233	30	7848	46063	1	69	299
Joniškio raj.	21	4195	17977	12	1994	8437	94	32643	143055	34	16531	80065	-	-	-
Kelmės raj.	15	7390	33317	31	7446	32687	150	38320	166511	60	12709	55345	3	595	2461
Pakruojo raj.	40	9676	40724	14	4740	22240	79	26285	114289	26	7238	38079	-	-	-
Radviliškio raj.	24	7434	28784	22	8812	39588	137	47505	198870	60	22862	129761	-	-	-
Šiaulių m.	27	12890	51805	36	19914	93797	144	131012	661873	131	261942	1693346	4	4442	27470
Šiaulių raj.	22	5146	19852	15	2098	9137	195	43062	185367	61	28136	154804	3	589	2239
Tauragės apskr.	**71**	**20586**	**85333**	**38**	**11185**	**47046**	**379**	**127445**	**537453**	**183**	**73057**	**374995**	**9**	**826**	**3809**
Jurbarko raj.	22	4394	19268	12	3015	12468	111	42562	178785	44	14532	73135	2	221	1105
Pagėgių	26	7550	31482	4	1388	7139	49	8229	32276	8	2865	13773	-	-	-
Šilalės raj.	7	1598	6240	9	2152	8565	102	28476	114823	48	11783	54892	6	164	846
Tauragės raj.	16	7044	28343	13	4630	18874	117	48178	211569	83	43877	233195	1	441	1858
Telšių apskr.	**70**	**21764**	**87451**	**62**	**21939**	**104363**	**391**	**167652**	**754013**	**284**	**131740**	**720956**	**6**	**6566**	**44695**
Mažeikių raj.	18	4964	18998	18	7155	29135	136	84667	395614	81	53719	331702	2	5160	38879
Plungės raj.	26	7656	29909	17	4303	18252	122	36631	164455	109	41012	192119	4	1406	5816
Rietavo	1	166	567	8	2276	9419	29	7830	34130	17	3359	14487	-	-	-
Telšių raj.	25	8978	37977	19	8205	47557	104	38524	159814	77	33650	182648	-	-	-
Utenos apskr.	**148**	**28890**	**122195**	**99**	**21760**	**91246**	**1225**	**323582**	**1479771**	**446**	**142021**	**734087**	**22**	**3810**	**21453**
Anykščių raj.	43	6478	28227	20	5247	23200	163	43033	181890	56	13405	64500	3	289	1285
Ignalinos raj.	26	4095	15626	21	2912	11169	162	41333	175232	60	10139	46571	3	655	2728
Molėtų raj.	15	4424	19338	10	1756	7261	491	81050	331555	170	29245	109264	3	201	1024
Utenos raj.	35	7865	34244	20	4661	18171	189	67380	345741	104	56785	346271	7	720	2817
Visagino m.	-	-	-	-	-	-	53	54050	278731	23	27906	145940	1	1728	12860
Zarasų raj.	29	6028	24760	28	7184	31445	167	36736	166622	33	4541	21541	5	217	739
Vilniaus apskr.	**285**	**188685**	**953335**	**213**	**83405**	**425716**	**1711**	**958391**	**4423282**	**1099**	**1571571**	**8888909**	**36**	**52182**	**340227**
Elektrėnų	11	3413	21795	8	2650	11696	127	38473	169420	46	21370	119509	3	519	2220
Šalčininkų raj.	19	5359	22105	22	5634	25098	126	32560	138494	51	11300	48503	-	-	-
Širvintų raj.	8	1683	7884	4	418	1631	81	19292	76612	38	6242	24050	-	-	-
Švenčionių raj.	36	7462	32884	20	4800	21105	279	51227	210235	64	17028	82902	5	429	1534
Trakų raj.	20	5538	23064	18	5791	25352	264	47030	203689	180	66263	309893	2	88	309
Ukmergės raj.	36	11827	53030	17	2101	7654	154	49041	213196	75	44087	292428	2	330	1300
Vilniaus m.	136	149695	776460	92	56468	311149	463	643269	3091208	485	1324036	7615804	19	50060	331423
Vilniaus raj.	19	3708	16113	32	5543	22031	217	77499	320428	160	81245	395820	5	756	3441

4.3.3. NEKILNOJAMOJO TURTO REGISTRE ĮREGISTRUOTI GAMYBOS, PRAMONĖS, SANDĖLIAVIMO, TRANSPORTO IR GARAŽŲ PASKIRTIES PASTATAI PAGAL STATYBOS PABAIGOS METUS

Apskritys ir savivaldybės	Iki 1940 metų			1941-1960 metais			1961-1990 metais			1991 ir vėlesniais metais			iš jų 2013 metais		
	skaičius	plotas m^2	tūris m^3	skaičius	plotas m^2	tūris m^3	skaičius	plotas m^2	tūris m^3	skaičius	plotas m^2	tūris m^3	skaičius	plotas m^2	tūris m^3
Respublikoje, iš viso	**2987**	**1452393**	**7474825**	**4898**	**2637813**	**14916700**	**48816**	**27837083**	**171957239**	**11477**	**8448657**	**57212734**	**171**	**114453**	**1399565**
Alytaus apskr.	**106**	**28546**	**137027**	**275**	**77815**	**342826**	**3175**	**1944332**	**12060152**	**670**	**299540**	**1763991**	**12**	**6566**	**45545**
Alytaus m.	21	10637	51581	48	14189	67972	928	1089067	7446561	233	133748	849763	6	1512	9353
Alytaus raj.	26	6067	28046	99	35876	153115	693	229283	1203351	109	52044	306490	3	2420	18277
Druskininkų	10	2182	10924	31	8754	43064	379	177638	908782	96	32729	164563	3	2634	17915
Lazdijų raj.	22	5807	27340	61	10863	42148	527	155312	802536	98	18046	84289	-	-	-
Varėnos raj.	27	3853	19136	36	8133	36527	648	293032	1698922	134	62973	358886	-	-	-
Kauno apskr.	**646**	**352794**	**1802496**	**1039**	**619650**	**3653054**	**10648**	**6108195**	**37842095**	**2351**	**1934069**	**13195905**	**22**	**25317**	**403725**
Birštono	3	231	968	8	1669	6839	102	34209	155776	15	3181	14798	-	-	-
Jonavos raj.	20	6459	28507	51	15230	64851	1073	697673	4807194	312	177661	1128003	1	222	2149
Kaišiadorių raj.	31	7900	42295	47	22171	108207	968	391954	2023972	167	96304	1337553	3	1302	4707
Kauno m.	441	283848	1473477	563	427454	2760546	4503	2960595	19161318	933	867818	4596306	5	1990	11244
Kauno raj.	28	16126	90431	129	51168	236497	1424	695943	3810131	373	397687	3502237	12	21734	385391
Kėdainių raj.	58	20973	93489	102	47170	224721	1035	688619	4356890	264	231987	1660800	1	69	234
Prienų raj.	36	6681	28144	73	23352	106251	668	292220	1606072	96	49853	269013	-	-	-
Raseinių raj.	29	10576	45185	66	31436	145142	875	346982	1920742	191	109578	687195	-	-	-
Klaipėdos apskr.	**332**	**188200**	**991062**	**527**	**255690**	**1445439**	**5338**	**2666077**	**16206309**	**1446**	**1175990**	**9395504**	**17**	**29550**	**340785**
Klaipėdos m.	122	108449	629262	241	154202	960964	1725	1192909	8003656	605	690660	6184826	11	23948	299514
Klaipėdos raj.	69	19250	91641	64	21862	102119	949	431255	2368647	260	234017	1827410	5	5577	41199
Kretingos raj.	41	27049	124815	92	38266	190215	732	344840	2061123	187	67765	345376	-	-	-
Neringos	-	-	-	6	1649	6022	95	19234	72813	33	5734	20216	-	-	-
Palangos m.	6	1182	5745	26	5765	26890	309	113058	543667	79	38676	186368	1	25	72
Skuodo raj.	17	5355	23949	38	9333	45453	501	149273	803301	97	16276	78799	-	-	-
Šilutės raj.	77	26915	115650	60	24613	113776	1027	415508	2353102	185	122862	752509	-	-	-
Marijampolės apskr.	**178**	**78474**	**432443**	**309**	**89358**	**403516**	**2761**	**1424781**	**8709749**	**589**	**323688**	**2071641**	**9**	**3261**	**18320**
Kalvarijos	13	6499	31474	34	12931	69112	149	61217	337318	35	15234	115317	-	-	-
Kazlų Rūdos	9	3223	18008	15	4377	19329	214	160513	1177440	63	56447	458240	1	246	1427
Marijampolės	45	34897	223549	68	25240	108623	919	632601	4025846	214	139782	881672	5	1373	7480
Šakių raj.	36	11904	49514	79	20441	89625	681	261703	1449062	133	57930	320492	2	1576	9132
Vilkaviškio raj.	75	21951	109898	113	26369	116827	798	308747	1720083	144	54295	295920	1	66	281
Panevėžio apskr.	**266**	**115112**	**569910**	**366**	**186789**	**993738**	**4018**	**2643677**	**16059041**	**1062**	**679030**	**4712153**	**18**	**11953**	**88937**
Biržų raj.	35	12678	58144	48	22643	118916	556	246246	1299015	177	77138	413053	-	-	-
Kupiškio raj.	33	9360	45607	24	12194	55790	457	231021	1224941	83	33728	204057	1	132	562
Panevėžio m.	44	45099	255580	87	74079	458662	850	985894	6753027	353	289686	1984916	3	8440	65787
Panevėžio raj.	73	19766	79747	102	32749	147397	842	443709	2394499	172	166157	1375822	7	1557	9153
Pasvalio raj.	26	9255	42116	52	27265	131823	624	320613	1718283	150	56932	398432	1	526	6182
Rokiškio raj.	55	18954	88716	53	17859	81150	689	416194	2669276	127	55389	335873	6	1298	7253

Apskritys ir savivaldybės	Iki 1940 metų			1941-1960 metais			1961-1990 metais			1991 ir vėlesniais metais			iš jų 2013 metais		
	skaičius	plotas m^2	tūris m^3	skaičius	plotas m^2	tūris m^3	skaičius	plotas m^2	tūris m^3	skaičius	plotas m^2	tūris m^3	skaičius	plotas m^2	tūris m^3
Šiaulių apskr.	**483**	**241359**	**1242849**	**793**	**358054**	**2089524**	**7447**	**3365316**	**21196614**	**1500**	**734133**	**5053353**	**47**	**20625**	**389206**
Akmenės raj.	28	8641	33871	114	47192	414155	898	369750	3214112	160	71472	742674	12	14281	347746
Joniškio raj.	61	19613	87266	60	25269	108368	1150	338434	1993000	316	80634	495278	2	1028	8274
Kelmės raj.	31	10431	45248	70	23462	102980	775	276058	1472911	118	26447	139416	2	451	2900
Pakruojo raj.	79	29112	136321	54	24068	113019	700	309214	1937354	123	57755	308018	3	798	4665
Radviliškio raj.	136	51086	260010	124	45120	252901	1544	557673	3175212	225	69809	424042	1	20	61
Šiaulių m.	82	81437	435156	243	146211	874613	1450	1065972	6744915	366	342248	2405524	3	3029	21599
Šiaulių raj.	66	41039	244977	128	46732	223488	930	448215	2659110	192	85768	538401	24	1018	3961
Tauragės apskr.	**133**	**52937**	**234511**	**235**	**132131**	**702221**	**2100**	**1012514**	**5679992**	**413**	**173081**	**983106**	**2**	**457**	**1830**
Jurbarko raj.	48	14908	66081	78	25190	115089	704	332608	1900903	120	35855	201675	1	195	635
Pagėgių	39	12196	50680	38	10269	43816	166	56139	316250	38	24185	135691	-	-	-
Šilalės raj.	10	4017	19211	33	15389	64039	436	170972	901119	77	33089	165881	1	262	1195
Tauragės raj.	36	21816	98539	86	81283	479277	794	452795	2561720	178	79952	479859	-	-	-
Telšių apskr.	**126**	**36801**	**168767**	**258**	**105750**	**479767**	**2864**	**1385366**	**8858151**	**707**	**328953**	**1944409**	**11**	**5275**	**34976**
Mažeikių raj.	59	16598	72631	131	42680	195375	1186	591263	4270573	363	150883	912879	8	2699	11555
Plungės raj.	23	5010	22562	51	28558	130516	639	342909	2065845	143	95113	524256	2	2445	22988
Rietavo	6	3353	13811	16	5250	19696	169	78603	443525	31	17387	137760	1	131	433
Telšių raj.	38	11840	59763	60	29262	134180	870	372591	2078208	170	65570	369514	-	-	-
Utenos apskr.	**97**	**27300**	**137297**	**187**	**66046**	**326546**	**2938**	**1505992**	**9392552**	**619**	**325021**	**2144189**	**12**	**2334**	**13577**
Anykščių raj.	33	9437	46014	61	25989	123017	682	262903	1458287	103	34786	218505	1	336	2125
Ignalinos raj.	12	2694	10991	28	7054	36150	357	136218	798268	68	16444	97215	4	896	4345
Molėtų raj.	20	5821	27250	29	7520	31562	451	165141	946041	103	42360	290125	4	191	647
Utenos raj.	20	3743	15739	27	6656	41618	751	450491	2931127	156	87458	693021	1	509	3353
Visagino m.	-	-	-	-	-	-	304	368206	2473031	118	120233	717674	2	402	3107
Zarasų raj.	12	5605	37303	42	18827	94199	393	123033	785798	71	23740	127649	-	-	-
Vilniaus apskr.	**620**	**330870**	**1758463**	**909**	**746530**	**4480069**	**7527**	**5780833**	**35952584**	**2120**	**2475152**	**15948483**	**21**	**9115**	**62664**
Elektrėnų	8	1757	6763	22	9603	46069	302	365419	2824454	169	169513	1228299	1	68	326
Šalčininkų raj.	30	19087	100057	42	15583	78774	509	254382	1377201	100	37210	236644	1	32	103
Širvintų raj.	25	6406	28042	40	12821	55932	462	171666	906666	97	47951	276622	-	-	-
Švenčionių raj.	49	23273	121631	53	16852	84487	632	340957	1888532	94	62492	422502	2	869	5916
Trakų raj.	25	10155	43352	42	25063	177058	394	234652	1369232	144	171855	1444703	3	4199	36937
Ukmergės raj.	36	8798	38190	65	42454	231358	944	430694	2667051	180	105977	687261	-	-	-
Vilniaus m.	382	233505	1275005	526	579727	3579246	3260	3376667	21458538	1001	1575689	9397997	8	1906	10727
Vilniaus raj.	65	27889	145423	119	44427	227145	1024	606396	3460910	335	304465	2254455	6	2041	8655

4.3.4. NEKILNOJAMOJO TURTO REGISTRE ĮREGISTRUOTI KULTŪROS, MOKSLO IR SPORTO PASKIRTIES PASTATAI PAGAL STATYBOS PABAIGOS METUS

Apskritys ir savivaldybės	Iki 1940 metų			1941-1960 metais			1961-1990 metais			1991 ir vėlesniais metais			iš jų 2013 metais		
	skaičius	plotas m^2	tūris m^3	skaičius	plotas m^2	tūris m^3	skaičius	plotas m^2	tūris m^3	skaičius	plotas m^2	tūris m^3	skaičius	plotas m^2	tūris m^3
Respublikoje, iš viso	**1557**	**1429368**	**7407943**	**653**	**599530**	**2955867**	**4670**	**7806173**	**35902225**	**463**	**1231046**	**7323803**	**12**	**62317**	**312490**
Alytaus apskr.	**63**	**37735**	**180660**	**34**	**21422**	**103799**	**346**	**471445**	**2197358**	**26**	**50321**	**237717**	**-**	**-**	**-**
Alytaus m.	8	7672	38429	1	767	5245	73	194921	890075	5	25006	112886	-	-	-
Alytaus raj.	16	10630	49668	8	8603	38694	82	76711	365942	2	5983	28813	-	-	-
Druskininkų	12	3692	17621	6	3767	18119	39	59188	280822	5	1478	5474	-	-	-
Lazdijų raj.	20	13308	62334	9	4666	23826	72	57055	258405	4	3721	20196	-	-	-
Varėnos raj.	7	2433	12608	10	3619	17915	80	83570	402114	10	14133	70348	-	-	-
Kauno apskr.	**281**	**335549**	**1748197**	**121**	**117673**	**567393**	**866**	**1561333**	**7064004**	**73**	**166875**	**1101744**	**3**	**17860**	**105639**
Birštono	3	911	3355	3	6760	37973	13	14623	70112	-	-	-	-	-	-
Jonavos raj.	7	3380	15046	9	11278	54084	94	145680	635245	7	11809	65236	-	-	-
Kaišiadorių raj.	10	4728	20084	16	7681	36019	70	96841	437153	4	2813	13080	-	-	-
Kauno m.	165	261959	1406699	33	43335	207316	316	805291	3604148	29	102191	701678	2	12507	59184
Kauno raj.	22	16304	76487	17	10956	51930	110	180410	837025	10	18701	125993	-	-	-
Kėdainių raj.	35	23531	106169	22	17129	85101	104	160310	740297	4	6283	49223	1	5353	46455
Prienų raj.	21	13314	62827	12	15907	74240	64	58712	274672	14	16412	97822	-	-	-
Raseinių raj.	18	11422	57530	9	4627	20730	95	99466	465352	5	8666	48712	-	-	-
Klaipėdos apskr.	**176**	**179214**	**905232**	**65**	**62656**	**293913**	**510**	**855393**	**3968038**	**38**	**99885**	**603834**	**-**	**-**	**-**
Klaipėdos m.	55	93234	500276	25	40218	186137	171	418605	1967145	15	76753	488221	-	-	-
Klaipėdos raj.	41	13918	60719	10	3869	18838	75	90976	403386	8	5773	27869	-	-	-
Kretingos raj.	7	11248	50413	12	12551	62122	71	89738	404214	2	7021	37527	-	-	-
Neringos	7	1869	8580	2	196	647	21	10616	53432	3	2706	11577	-	-	-
Palangos m.	14	10635	49259	1	783	4746	45	66789	322713	6	5162	25459	-	-	-
Skuodo raj.	11	11699	57297	6	2182	8667	51	58819	268776	1	444	1471	-	-	-
Šilutės raj.	41	36611	178688	9	2857	12756	76	119850	548372	3	2026	11710	-	-	-
Marijampolės apskr.	**77**	**61622**	**301054**	**46**	**27879**	**136508**	**324**	**375690**	**1750249**	**30**	**57900**	**415727**	**-**	**-**	**-**
Kalvarijos	6	3330	16210	4	1606	7093	31	31122	144125	-	-	-	-	-	-
Kazlų Rūdos	12	3688	14920	5	4413	21146	25	23494	109879	2	239	1074	-	-	-
Marijampolės	24	29295	155997	10	7856	38798	104	143313	695807	8	31029	277784	-	-	-
Šakių raj.	23	18900	85124	11	4044	19054	76	75908	347377	10	9809	53676	-	-	-
Vilkaviškio raj.	12	6409	28803	16	9960	50417	88	101853	453061	10	16823	83193	-	-	-
Panevėžio apskr.	**125**	**82995**	**422050**	**47**	**30508**	**150779**	**443**	**684483**	**3234267**	**39**	**89242**	**594771**	**-**	**-**	**-**
Biržų raj.	12	17922	99620	7	6206	26958	72	83075	411211	6	6236	42980	-	-	-
Kupiškio raj.	18	7229	32351	9	2740	12704	58	74235	344933	5	6127	26370	-	-	-
Panevėžio m.	18	21777	119171	9	12524	71717	91	255064	1211382	13	51340	395653	-	-	-
Panevėžio raj.	30	12672	57259	8	2897	13193	78	75966	354659	8	13819	62582	-	-	-
Pasvalio raj.	14	6269	30042	5	1833	7254	69	88236	410806	4	9857	58475	-	-	-
Rokiškio raj.	33	17126	83607	9	4308	18953	75	107907	501276	3	1863	8711	-	-	-

Apskritys ir savivaldybės	Iki 1940 metų			1941-1960 metais			1961-1990 metais			1991 ir vėlesniais metais			iš jų 2013 metais		
	skaičius	plotas m^2	tūris m^3	skaičius	plotas m^2	tūris m^3	skaičius	plotas m^2	tūris m^3	skaičius	plotas m^2	tūris m^3	skaičius	plotas m^2	tūris m^3
Šiaulių apskr.	**170**	**132787**	**623711**	**90**	**104580**	**525707**	**528**	**808838**	**3671408**	**42**	**105577**	**584906**	**1**	**451**	**2018**
Akmenės raj.	6	4770	22499	11	8594	48588	47	69187	314805	1	1339	8842	-	-	-
Joniškio raj.	24	20854	98558	5	1951	8329	60	64888	300375	6	8956	56376	-	-	-
Kelmės raj.	25	11707	49825	13	13153	59088	75	81805	378419	5	6806	28925	1	451	2018
Pakruojo raj.	26	10971	50719	7	9424	49326	61	71728	334951	2	4481	19999	-	-	-
Radviliškio raj.	45	27536	125351	13	20248	104580	74	111454	513124	3	3814	15149	-	-	-
Šiaulių m.	19	39340	201175	32	41786	210544	141	304924	1332164	19	70803	409056	-	-	-
Šiaulių raj.	25	17609	75584	9	9424	45252	70	104852	497570	6	9378	46559	-	-	-
Tauragės apskr.	**74**	**56861**	**281927**	**22**	**24004**	**124471**	**225**	**275267**	**1267374**	**17**	**30327**	**235977**	**-**	**-**	**-**
Jurbarko raj.	35	24621	123285	7	6458	31507	82	99960	472541	6	14575	71931	-	-	-
Pagėgių	17	13910	72670	2	725	3788	15	16274	79201	3	6971	120973	-	-	-
Šilalės raj.	13	11492	49776	3	4824	21847	55	58250	260932	5	8068	39964	-	-	-
Tauragės raj.	9	6838	36196	10	11997	67329	73	100783	454700	3	713	3109	-	-	-
Telšių apskr.	**80**	**66490**	**328410**	**21**	**19828**	**92150**	**258**	**398243**	**1790895**	**25**	**39220**	**161745**	**1**	**2262**	**12195**
Mažeikių raj.	13	9553	50321	6	9969	47895	99	167927	734768	11	17433	71325	1	2262	12195
Plungės raj.	21	19231	94235	6	7491	33377	68	97549	465816	5	5415	21313	-	-	-
Rietavo	6	3761	17714	2	544	2696	17	30158	128544	1	39	124	-	-	-
Telšių raj.	40	33945	166140	7	1824	8182	74	102609	461767	8	16333	68983	-	-	-
Utenos apskr.	**142**	**67614**	**315076**	**64**	**34750**	**166980**	**319**	**459961**	**2221973**	**33**	**87208**	**433911**	**1**	**21**	**94**
Anykščių raj.	37	16110	74747	12	8753	40153	73	79727	395328	9	15348	85178	-	-	-
Ignalinos raj.	21	6789	30351	16	8665	39459	48	50563	238674	5	9796	40215	1	21	94
Molėtų raj.	30	19924	93028	13	7258	33508	59	63445	306875	7	5308	27554	-	-	-
Utenos raj.	30	11332	54393	9	5242	28507	61	105671	514837	5	30207	156772	-	-	-
Visagino m.	-	-	-	-	-	-	33	101366	487340	4	16882	77575	-	-	-
Zarasų raj.	24	13459	62557	14	4832	25353	45	59189	278919	3	9667	46617	-	-	-
Vilniaus apskr.	**369**	**408501**	**2301626**	**143**	**156230**	**794167**	**851**	**1915520**	**8736659**	**140**	**504491**	**2953471**	**6**	**41723**	**192544**
Elektrėnų	10	2465	11179	4	751	2772	34	65677	301596	3	6503	34071	-	-	-
Šalčininkų raj.	17	15341	73720	12	4680	24293	64	83958	395258	7	29417	163143	-	-	-
Širvintų raj.	15	13490	64858	11	3125	13955	44	34927	157499	3	2609	16024	-	-	-
Švenčionių raj.	25	13586	66650	15	9547	42398	53	62675	281561	11	11666	54535	1	726	4462
Trakų raj.	20	9596	48619	11	8646	42241	43	65329	299725	8	8611	59153	-	-	-
Ukmergės raj.	26	23546	119688	8	6437	29932	88	99654	462518	5	8702	45563	-	-	-
Vilniaus m.	199	295030	1750912	60	113015	586063	417	1362604	6197512	73	385336	2289249	2	37519	167272
Vilniaus raj.	57	35447	166000	22	10029	52513	108	140696	640990	30	51647	291733	3	3478	20810

4.3.5. NEKILNOJAMOJO TURTO REGISTRE ĮREGISTRUOTI GYDYMO PASKIRTIES PASTATAI PAGAL STATYBOS PABAIGOS METUS

Apskritys ir savivaldybės	Iki 1940 metų			1941-1960 metais			1961-1990 metais			1991 ir vėlesniais metais			iš jų 2013 metais		
	skaičius	plotas m^2	tūris m^3	skaičius	plotas m^2	tūris m^3	skaičius	plotas m^2	tūris m^3	skaičius	plotas m^2	tūris m^3	skaičius		tūris m^3
Respublikoje, iš viso	**426**	**386055**	**1881156**	**193**	**118127**	**546560**	**1010**	**1909902**	**8290216**	**210**	**452796**	**1947296**	**5**	**3355**	**16108**
Alytaus apskr.	**27**	**15745**	**72821**	**16**	**7825**	**38121**	**113**	**293311**	**1389594**	**6**	**21525**	**89728**	**-**	**-**	**-**
Alytaus m.	7	5968	28816	3	635	3219	21	57931	255148	-	-	-	-	-	-
Alytaus raj.	2	828	3514	-	-	-	15	5552	24028	1	14	50	-	-	-
Druskininkų	14	7169	31274	4	4602	23305	52	192959	960663	4	19797	82589	-	-	-
Lazdijų raj.	3	1729	9141	2	248	1087	9	13449	55363	-	-	-	-	-	-
Varėnos raj.	1	51	76	7	2340	10510	16	23420	94392	1	1714	7089	-	-	-
Kauno apskr.	**93**	**123528**	**558112**	**44**	**17289**	**74569**	**192**	**385095**	**1646458**	**42**	**56439**	**249384**	**2**	**1995**	**10158**
Birštono	7	6769	29224	-	-	-	13	30213	138403	-	-	-	-	-	-
Jonavos raj.	-	-	-	1	1016	4769	17	26239	106751	5	3768	15160	-	-	-
Kaišiadorių raj.	2	601	2379	3	1301	3802	16	18818	82281	1	842	3498	-	-	-
Kauno m.	56	101504	459523	14	4042	17880	70	224847	982893	26	46264	206971	2	1995	10158
Kauno raj.	11	3372	12961	8	5189	23792	24	34475	124091	2	2626	10843	-	-	-
Kėdainių raj.	7	3651	20471	7	1531	6602	22	29204	124828	2	405	1518	-	-	-
Prienų raj.	7	3206	12587	5	1884	7393	13	10599	45974	2	1613	7597	-	-	-
Raseinių raj.	3	4425	20967	6	2326	10331	17	10700	41237	4	921	3797	-	-	-
Klaipėdos apskr.	**60**	**55025**	**243330**	**22**	**16825**	**81285**	**104**	**210814**	**929889**	**25**	**67081**	**292195**	**-**	**-**	**-**
Klaipėdos m.	26	32167	145426	9	7032	35448	32	92197	413811	8	28146	122137	-	-	-
Klaipėdos raj.	7	5899	27061	3	1011	4191	14	7387	32431	8	10839	50671	-	-	-
Kretingos raj.	5	2126	8157	4	3290	17070	16	9860	41022	3	3276	13358	-	-	-
Neringos	1	266	888	-	-	-	1	1610	6545	-	-	-	-	-	-
Palangos m.	9	3978	15589	-	-	-	20	72461	313423	2	12439	52250	-	-	-
Skuodo raj.	1	404	1471	2	546	1806	4	4529	21227	1	9583	42117	-	-	-
Šilutės raj.	11	10185	44738	4	4946	22770	17	22770	101430	3	2798	11662	-	-	-
Marijampolės apskr.	**13**	**7406**	**33476**	**10**	**5667**	**26797**	**49**	**78766**	**347521**	**11**	**10822**	**47623**	**1**	**305**	**1178**
Kalvarijos	1	730	3815	3	2372	12032	3	1471	5957	1	305	1178	1	305	1178
Kazlų Rūdos	-	-	-	1	95	365	4	4755	22046	1	168	544	-	-	-
Marijampolės	5	5377	24534	1	33	131	21	42219	192853	3	6557	28114	-	-	-
Šakių raj.	3	543	2021	2	923	4611	11	14432	62376	2	1352	5971	-	-	-
Vilkaviškio raj.	4	756	3106	3	2244	9658	10	15889	64289	4	2440	11816	-	-	-
Panevėžio apskr.	**31**	**12273**	**55208**	**10**	**2847**	**11221**	**91**	**143146**	**601797**	**25**	**46948**	**212963**	**-**	**-**	**-**
Biržų raj.	3	1224	5212	2	477	1704	21	18286	74267	3	3829	17760	-	-	-
Kupiškio raj.	2	540	1994	-	-	-	12	15724	74387	5	6197	34626	-	-	-
Panevėžio m.	5	3366	16105	-	-	-	19	56942	233257	7	22762	93554	-	-	-
Panevėžio raj.	4	1503	7241	2	1265	5337	12	8461	37193	1	137	480	-	-	-
Pasvalio raj.	8	2225	10779	-	-	-	11	12682	55560	5	9319	42819	-	-	-
Rokiškio raj.	9	3415	13877	6	1105	4180	16	31051	127133	4	4704	23724	-	-	-

Apskritys ir savivaldybės	Iki 1940 metų			1941-1960 metais			1961-1990 metais			1991 ir vėlesniais metais			iš jų 2013 metais		
	skaičius	plotas m^2	tūris m^3	skaičius	plotas m^2	tūris m^3	skaičius	plotas m^2	tūris m^3	skaičius	plotas m^2	tūris m^3	skaičius	plotas m^2	tūris m^3
Šiaulių apskr.	**30**	**19532**	**88621**	**30**	**30783**	**141174**	**97**	**140494**	**593643**	**17**	**54594**	**216958**	**1**	**501**	**2127**
Akmenės raj.	-	-	-	5	3472	15824	12	16004	65533	1	8213	30213	-	-	-
Joniškio raj.	4	1396	6673	2	402	1965	15	20689	83867	4	2676	11753	-	-	-
Kelmės raj.	4	3408	16594	3	1979	9190	8	9840	42488	1	505	1965	-	-	-
Pakruojo raj.	8	1602	6002	1	633	3256	9	16518	69373	-	-	-	-	-	-
Radviliškio raj.	4	3257	13742	3	1060	4681	21	15589	74310	2	6972	29625	-	-	-
Šiaulių m.	4	8026	37585	8	19615	90296	20	53182	223804	7	33809	133750	1	501	2127
Šiaulių raj.	6	1843	8025	8	3622	15962	12	8672	34268	2	2419	9652	-	-	-
Tauragės apskr.	**15**	**8372**	**38133**	**3**	**637**	**2734**	**43**	**51036**	**225096**	**10**	**5008**	**20430**	**-**	**-**	**-**
Jurbarko raj.	7	3655	17638	1	400	1942	14	18579	77434	4	1427	5968	-	-	-
Pagėgių	2	377	1593	-	-	-	1	176	576	2	1689	7306	-	-	-
Šilalės raj.	1	380	1318	1	105	347	13	14760	73860	2	1356	5181	-	-	-
Tauragės raj.	5	3960	17584	1	132	445	15	17521	73226	2	536	1975	-	-	-
Telšių apskr.	**14**	**9946**	**46179**	**12**	**4447**	**21402**	**59**	**60756**	**255707**	**16**	**19253**	**73889**	**1**	**554**	**2645**
Mažeikių raj.	4	3706	17047	3	1413	6355	13	22889	94128	2	983	3871	-	-	-
Plungės raj.	2	437	1861	2	227	1100	20	21280	91466	3	2292	8802	-	-	-
Rietavo	-	-	-	3	2155	11064	2	1252	5620	1	499	1837	-	-	-
Telšių raj.	8	5803	27271	4	652	2883	24	15335	64493	10	15479	59379	1	554	2645
Utenos apskr.	**22**	**9280**	**43152**	**10**	**2102**	**5285**	**72**	**94792**	**416365**	**12**	**28717**	**115668**	**-**	**-**	**-**
Anykščių raj.	8	2428	10590	3	1096	1190	13	11905	51284	3	2417	10018	-	-	-
Ignalinos raj.	5	806	3599	1	174	610	12	8190	36320	1	6842	28537	-	-	-
Molėtų raj.	-	-	-	-	-	-	10	12500	51459	4	2141	7935	-	-	-
Utenos raj.	6	4035	19918	1	104	454	12	13341	57282	1	8920	33723	-	-	-
Visagino m.	-	-	-	-	-	-	16	39529	177441	2	1152	4314	-	-	-
Zarasų raj.	3	2011	9045	5	728	3031	9	9327	42579	1	7245	31141	-	-	-
Vilniaus apskr.	**121**	**124948**	**702124**	**36**	**29705**	**143972**	**190**	**451692**	**1884146**	**46**	**142409**	**628458**	**-**	**-**	**-**
Elektrėnų	1	125	523	-	-	-	19	27522	112890	2	248	975	-	-	-
Šalčininkų raj.	-	-	-	4	589	2580	15	12521	61843	1	4255	17763	-	-	-
Širvintų raj.	1	350	1372	1	574	2246	11	15843	66716	-	-	-	-	-	-
Švenčionių raj.	6	1619	6424	2	878	4312	8	6866	29303	3	11233	50157	-	-	-
Trakų raj.	4	2120	11085	-	-	-	8	9151	38217	2	2832	14053	-	-	-
Ukmergės raj.	3	1294	6556	-	-	-	16	28458	121012	1	1238	5426	-	-	-
Vilniaus m.	100	117781	667684	24	27008	132288	92	333490	1379741	27	113043	498137	-	-	-
Vilniaus raj.	6	1659	8480	5	656	2546	21	17841	74424	10	9560	41947	-	-	-

4.3.6. NEKILNOJAMOJO TURTO REGISTRE ĮREGISTRUOTI PAGALBINIO ŪKIO PASKIRTIES PASTATAI PAGAL STATYBOS PABAIGOS METUS

Apskritys ir savivaldybės	Iki 1940 metų			1941-1960 metais			1961-1990 metais			1991 ir vėlesniais metais			iš jų 2013 metais		
	skaičius	plotas m^2	tūris m^3	skaičius	plotas m^2	tūris m^3	skaičius	plotas m^2	tūris m^3	skaičius	plotas m^2	tūris m^3	skaičius	plotas m^2	tūris m^3
Respublikoje, iš viso	**227438**	**-**	**29204456**	**261456**	**-**	**23353767**	**1037136**	**-**	**98225108**	**180440**	**-**	**25897271**	**2273**	**-**	**338734**
Alytaus apskr.	**14760**	**-**	**1834072**	**22677**	**-**	**2173450**	**78551**	**-**	**7311654**	**11485**	**-**	**1702043**	**80**	**-**	**13730**
Alytaus m.	240	-	26289	524	-	55546	3187	-	274119	838	-	129397	6	-	836
Alytaus raj.	3867	-	589542	7518	-	828650	30509	-	3080048	4430	-	699615	30	-	5064
Druskininkų	1713	-	195610	1731	-	148792	5719	-	481344	1297	-	141533	21	-	4892
Lazdijų raj.	3441	-	489811	5653	-	558011	19930	-	1836167	2836	-	444642	6	-	818
Varėnos raj.	5499	-	532820	7251	-	582451	19206	-	1639976	2084	-	286856	17	-	2120
Kauno apskr.	**23093**	**-**	**2910405**	**38680**	**-**	**3661781**	**159051**	**-**	**15531070**	**31567**	**-**	**4833661**	**276**	**-**	**36801**
Birštono	590	-	72088	701	-	67398	2458	-	224241	415	-	72157	1	-	294
Jonavos raj.	1680	-	186894	2377	-	187248	13089	-	1399640	3139	-	404726	30	-	4472
Kaišiadorių raj.	3047	-	355504	6016	-	540813	18730	-	1748798	3470	-	469995	18	-	3020
Kauno m.	4449	-	345889	5338	-	409958	21032	-	1910908	4809	-	679053	63	-	7518
Kauno raj.	4003	-	519561	6146	-	584937	30845	-	3032842	8524	-	1278049	99	-	13192
Kėdainių raj.	3087	-	427808	6124	-	542092	28589	-	2482504	3467	-	494995	23	-	2362
Prienų raj.	4280	-	671127	6540	-	779496	18926	-	2082568	4150	-	771920	16	-	2521
Raseinių raj.	1957	-	331534	5438	-	549839	25382	-	2649569	3593	-	662766	26	-	3422
Klaipėdos apskr.	**13472**	**-**	**2552548**	**11157**	**-**	**1230408**	**74356**	**-**	**7665106**	**16075**	**-**	**2046275**	**176**	**-**	**22786**
Klaipėdos m.	364	-	50670	626	-	53498	3396	-	318939	992	-	122240	19	-	1773
Klaipėdos raj.	3113	-	681266	1904	-	236524	18466	-	1893013	6699	-	655604	95	-	11362
Kretingos raj.	2723	-	443044	2472	-	254741	18424	-	1755641	2591	-	372656	12	-	1944
Neringos	22	-	3353	16	-	2049	136	-	24650	24	-	7294	-	-	-
Palangos m.	455	-	67613	500	-	50939	1490	-	120432	559	-	67720	16	-	1947
Skuodo raj.	2607	-	377903	3231	-	306443	18310	-	1637168	3250	-	418996	10	-	1906
Šilutės raj.	4188	-	928699	2408	-	326214	14134	-	1915263	1960	-	401765	24	-	3854
Marijampolės apskr.	**12508**	**-**	**1969329**	**20206**	**-**	**1948958**	**83243**	**-**	**8728587**	**11104**	**-**	**1902422**	**102**	**-**	**27785**
Kalvarijos	1406	-	247275	2110	-	221498	7681	-	781710	709	-	138059	3	-	775
Kazlų Rūdos	1901	-	244186	3263	-	286394	7909	-	705781	1030	-	159468	14	-	6437
Marijampolės	2682	-	487468	3949	-	455384	18008	-	2274532	3033	-	597080	27	-	4603
Šakių raj.	4351	-	598238	6556	-	573608	24785	-	2599711	3149	-	534509	37	-	5523
Vilkaviškio raj.	2168	-	392162	4328	-	412074	24860	-	2366853	3183	-	473306	21	-	10447
Panevėžio apskr.	**32602**	**-**	**4404604**	**26240**	**-**	**2523503**	**120986**	**-**	**13220722**	**19643**	**-**	**2916459**	**368**	**-**	**46291**
Biržų raj.	5252	-	759692	5148	-	523390	22489	-	2415005	3030	-	506033	43	-	4092
Kupiškio raj.	5070	-	766921	3199	-	317108	15295	-	1590013	2479	-	436304	37	-	9439
Panevėžio m.	817	-	94533	2273	-	185404	7881	-	1170796	2538	-	382058	45	-	4622
Panevėžio raj.	7359	-	1018081	5348	-	523983	28106	-	3102934	5606	-	736653	149	-	18639
Pasvalio raj.	4895	-	618854	4736	-	457695	23961	-	2670875	2390	-	364493	29	-	2892
Rokiškio raj.	9209	-	1146523	5536	-	515923	23254	-	2271099	3600	-	490918	65	-	6607

Apskritys ir savivaldybės	Iki 1940 metų			1941-1960 metais			1961-1990 metais			1991 ir vėlesniais metais			iš jų 2013 metais		
	skaičius	plotas m^2	tūris m^3	skaičius	plotas m^2	tūris m^3	skaičius	plotas m^2	tūris m^3	skaičius	plotas m^2	tūris m^3	skaičius	plotas m^2	tūris m^3
Šiaulių apskr.	**23847**	**-**	**3509099**	**31345**	**-**	**2555016**	**145355**	**-**	**12151443**	**19429**	**-**	**2545951**	**246**	**-**	**32942**
Akmenės raj.	1081	-	138946	2531	-	177742	12429	-	1004058	2349	-	289668	23	-	3268
Joniškio raj.	3372	-	558774	3828	-	306661	21800	-	1763227	2068	-	281793	16	-	2449
Kelmės raj.	4476	-	579480	7378	-	672249	25665	-	2406613	3731	-	555971	36	-	5104
Pakruojo raj.	4072	-	640497	3541	-	275399	23245	-	1768267	1658	-	246193	22	-	3460
Radviliškio raj.	5266	-	803106	5461	-	472283	27105	-	2320998	2960	-	440818	26	-	2840
Šiaulių m.	863	-	61004	2955	-	186230	7816	-	505003	2539	-	194235	39	-	3505
Šiaulių raj.	4717	-	727292	5651	-	464452	27295	-	2383277	4124	-	537273	84	-	12316
Tauragės apskr.	**11001**	**-**	**1889446**	**13800**	**-**	**1539562**	**62566**	**-**	**7105100**	**10899**	**-**	**1916548**	**103**	**-**	**20228**
Jurbarko raj.	3761	-	604770	4786	-	516621	19130	-	2209133	2712	-	461746	18	-	2355
Pagėgių	1294	-	290708	613	-	74741	4366	-	566416	529	-	114880	7	-	4170
Šilalės raj.	3031	-	488806	4419	-	503336	18664	-	2059098	3611	-	634025	44	-	7180
Tauragės raj.	2915	-	505162	3982	-	444864	20406	-	2270453	4047	-	705897	34	-	6523
Telšių apskr.	**16302**	**-**	**2071385**	**16262**	**-**	**1384668**	**69224**	**-**	**6080187**	**14833**	**-**	**1962264**	**189**	**-**	**27619**
Mažeikių raj.	5033	-	685287	4919	-	389593	22947	-	1819402	5585	-	638806	126	-	13365
Plungės raj.	4866	-	613236	4383	-	420192	18655	-	1837699	4554	-	650865	26	-	4235
Rietavo	1233	-	142759	1596	-	137057	6194	-	564556	1005	-	152129	1	-	4019
Telšių raj.	5170	-	630103	5364	-	437826	21428	-	1858530	3689	-	520464	36	-	6000
Utenos apskr.	**36164**	**-**	**4208839**	**27974**	**-**	**2420360**	**91215**	**-**	**8397320**	**16032**	**-**	**2168439**	**223**	**-**	**32398**
Anykščių raj.	8811	-	996410	7254	-	596731	25310	-	2088225	3678	-	654152	16	-	4251
Ignalinos raj.	6431	-	703356	5247	-	483069	14855	-	1427806	2145	-	288709	51	-	8597
Molėtų raj.	7362	-	875809	5780	-	522747	18626	-	1683053	3098	-	388919	43	-	5154
Utenos raj.	8641	-	1082478	5579	-	492863	18384	-	1927259	3860	-	518941	64	-	8704
Visagino m.	44	-	5409	23	-	1757	574	-	127690	1240	-	56610	14	-	555
Zarasų raj.	4875	-	545377	4091	-	323193	13466	-	1143287	2011	-	261108	35	-	5137
Vilniaus apskr.	**43689**	**-**	**3854729**	**53115**	**-**	**3916061**	**152589**	**-**	**12033919**	**29373**	**-**	**3903209**	**510**	**-**	**78154**
Elektrėnų	1840	-	168302	3190	-	235886	8399	-	649202	1234	-	191329	18	-	2296
Šalčininkų raj.	5044	-	418070	8857	-	673183	19846	-	1664528	1806	-	260486	21	-	9396
Širvintų raj.	4537	-	431594	4240	-	328527	14174	-	1032815	1922	-	301373	21	-	3608
Švenčionių raj.	6291	-	610411	7119	-	519953	16002	-	1145760	1868	-	225514	24	-	2950
Trakų raj.	5030	-	383775	7323	-	518399	17214	-	1329845	2709	-	418613	81	-	15709
Ukmergės raj.	6047	-	577364	6677	-	498437	21646	-	1694072	3521	-	423062	49	-	6017
Vilniaus m.	3894	-	272358	4146	-	267058	18090	-	1416298	7614	-	838359	136	-	14726
Vilniaus raj.	11006	-	992855	11563	-	874618	37218	-	3101399	8699	-	1244473	160	-	23452

4.3.7. NEKILNOJAMOJO TURTO REGISTRE ĮREGISTRUOTI ŽEMĖS ŪKIO (FERMŲ, ŪKIO, ŠILTNAMIŲ) PASKIRTIES PASTATAI PAGAL STATYBOS PABAIGOS METUS

Apskritys ir savivaldybės	Iki 1940 metų			1941-1960 metais			1961-1990 metais			1991 ir vėlesniais metais			iš jų 2013 metais		
	skaičius	plotas m^2	tūris m^3	skaičius	plotas m^2	tūris m^3	skaičius	plotas m^2	tūris m^3	skaičius	plotas m^2	tūris m^3	skaičius	plotas m^2	tūris m^3
Respublikoje, iš viso	**873**	**308536**	**1272687**	**1755**	**1195520**	**4407712**	**9230**	**9589541**	**38555507**	**1765**	**990326**	**4490613**	**54**	**28562**	**178413**
Alytaus apskr.	**22**	**10189**	**43078**	**85**	**51208**	**180409**	**485**	**473041**	**1821209**	**70**	**86646**	**368088**	**1**	**109**	**1265**
Alytaus m.	2	423	1489	2	140	302	21	7990	26111	1	973	4889	-	-	-
Alytaus raj.	5	2405	9214	60	35744	124230	267	263520	1019197	30	51007	208612	1	109	1265
Druskininkų	-	-	-	4	3663	12067	21	21123	73489	6	616	2505	-	-	-
Lazdijų raj.	13	7252	32001	12	7182	27002	61	67602	273956	15	23281	108656	-	-	-
Varėnos raj.	2	109	374	7	4479	16808	115	112806	428456	18	10769	43426	-	-	-
Kauno apskr.	**70**	**20669**	**83913**	**206**	**145617**	**548735**	**1563**	**1718204**	**6897360**	**170**	**103359**	**488922**	**3**	**-**	**261**
Birštono	1	563	2262	2	1817	5785	22	20367	68638	2	645	2288	-	-	-
Jonavos raj.	5	1753	6850	17	7960	29111	168	177135	727909	22	15550	70899	-	-	-
Kaišiadorių raj.	7	1150	4885	16	10649	36421	322	307038	1212054	22	9222	42510	-	-	-
Kauno m.	14	1166	4051	10	5094	16980	89	41433	162938	6	1014	5104	-	-	-
Kauno raj.	14	4591	15966	47	42394	173021	359	463481	1757568	49	34046	170554	3	-	261
Kėdainių raj.	12	6076	26982	35	23373	85197	261	346696	1470394	22	16086	78320	-	-	-
Prienų raj.	4	1033	4013	32	21974	90045	133	136565	613317	17	10634	46799	-	-	-
Raseinių raj.	13	4337	18904	47	32356	112175	209	225489	884542	30	16162	72448	-	-	-
Klaipėdos apskr.	**100**	**41485**	**167664**	**174**	**133854**	**499278**	**717**	**740945**	**2592567**	**83**	**55425**	**256314**	**-**	**-**	**-**
Klaipėdos m.	3	946	4225	8	5280	20423	30	75764	28721	-	-	-	-	-	-
Klaipėdos raj.	47	19150	77919	39	30816	109857	168	184918	730858	26	16066	83427	-	-	-
Kretingos raj.	9	5017	21745	45	35074	123801	166	140730	484965	13	14062	60561	-	-	-
Neringos	1	129	477	-	-	-	4	533	1529	1	21	70	-	-	-
Palangos m.	7	2020	10456	1	252	995	8	5217	15079	3	75	3252	-	-	-
Skuodo raj.	5	770	2680	25	17549	68171	120	101909	455450	22	10301	51307	-	-	-
Šilutės raj.	28	13453	50162	56	44883	176031	221	231874	875965	18	14900	57697	-	-	-
Marijampolės apskr.	**74**	**19307**	**76319**	**155**	**101515**	**361789**	**715**	**723000**	**2984467**	**233**	**130726**	**661057**	**2**	**683**	**5166**
Kalvarijos	6	690	2254	9	6338	22887	46	47553	197220	17	8710	51105	-	-	-
Kazlų Rūdos	1	263	1571	2	2955	9753	30	15543	53163	23	8319	38764	-	-	-
Marijampolės	21	6043	24797	45	32333	121901	191	206823	848719	73	58071	259926	-	-	-
Šakių raj.	30	8337	31876	50	33571	115255	251	272130	1147713	83	42584	243667	2	683	5166
Vilkaviškio raj.	16	3974	15821	49	26318	91993	197	180951	737652	37	13042	67595	-	-	-
Panevėžio apskr.	**117**	**34774**	**136672**	**261**	**195440**	**704535**	**1300**	**1494374**	**6192251**	**173**	**94501**	**456470**	**15**	**10118**	**64531**
Biržų raj.	11	3746	15229	69	47176	164102	184	194236	793703	34	15413	84114	3	5795	38923
Kupiškio raj.	12	3252	11608	21	16605	57644	117	114892	482726	6	3369	15579	-	-	-
Panevėžio m.	3	1527	5207	6	4523	15378	10	6757	23825	3	502	1697	-	-	-
Panevėžio raj.	63	17570	69011	94	67091	244368	591	679096	2830504	71	28058	113930	9	1652	8655
Pasvalio raj.	19	7078	29182	46	38593	145988	245	296678	1164833	32	36423	188362	1	906	5251
Rokiškio raj.	9	1601	6435	25	21452	77055	153	202715	896660	27	10736	52788	2	1765	11702

Apskritys ir savivaldybės	Iki 1940 metų			1941-1960 metais			1961-1990 metais			1991 ir vėlesniais metais			iš jų 2013 metais		
	skaičius	plotas m^2	tūris m^3	skaičius	plotas m^2	tūris m^3	skaičius	plotas m^2	tūris m^3	skaičius	plotas m^2	tūris m^3	skaičius	plotas m^2	tūris m^3
Šiaulių apskr.	**193**	**85190**	**366287**	**265**	**194790**	**752769**	**1331**	**1517234**	**6342910**	**200**	**121783**	**600330**	**6**	**5560**	**34513**
Akmenės raj.	16	5473	21531	20	9276	33843	88	82017	348338	13	9823	52834	-	-	-
Joniškio raj.	42	19063	85650	33	30208	108025	201	250701	1023494	39	26564	139656	3	540	3829
Kelmės raj.	21	9433	36836	69	39318	140595	262	208096	830650	28	10269	42958	1	122	419
Pakruojo raj.	25	7943	30290	40	34100	139778	157	236351	1034721	18	13975	76043	1	4757	29711
Radviliškio raj.	38	12995	63976	45	32769	134457	327	379781	1596892	35	25958	124554	1	141	554
Šiaulių m.	3	4751	18866	6	2077	8348	14	8059	24070	19	1649	9853	-	-	-
Šiaulių raj.	48	25532	109138	52	47042	187723	282	352229	1484745	48	33545	154432	-	-	-
Tauragės apskr.	**53**	**24031**	**101521**	**122**	**81014**	**291334**	**484**	**466918**	**1859885**	**96**	**55499**	**247653**	**13**	**752**	**6858**
Jurbarko raj.	17	8027	34539	34	23167	80629	142	156644	662684	15	6538	29188	-	-	-
Pagėgių	21	8655	34907	20	14229	53241	69	57356	208052	18	18058	76341	1	752	5514
Šilalės raj.	7	2832	10050	35	18671	71623	135	137414	517573	25	14266	60873	-	-	-
Tauragės raj.	8	4517	22025	33	24947	85841	138	115504	471576	38	16637	81251	12	-	1344
Telšių apskr.	**34**	**12639**	**48965**	**130**	**80622**	**286774**	**501**	**464657**	**1763249**	**119**	**65159**	**280063**	**10**	**6454**	**35657**
Mažeikių raj.	16	3690	11668	48	29890	107372	138	138075	510804	16	7734	32189	-	-	-
Plungės raj.	4	1003	3472	30	16715	58112	138	140176	546721	40	23025	107287	3	178	632
Rietavo	2	1298	5865	2	1884	6096	32	28036	116276	11	9123	38254	2	2405	12062
Telšių raj.	12	6648	27960	50	32133	115194	193	158370	589448	52	25277	102333	5	3871	22963
Utenos apskr.	**102**	**24229**	**90800**	**168**	**88729**	**318983**	**977**	**705315**	**3060553**	**406**	**64063**	**303871**	**3**	**4713**	**29510**
Anykščių raj.	27	7921	25675	45	26689	97592	270	233577	1007992	54	16085	72427	-	-	-
Ignalinos raj.	9	1018	3493	15	4549	16956	99	65000	284957	65	6907	34097	1	752	3239
Molėtų raj.	29	5783	22833	32	16579	60503	229	172596	722695	115	17122	84788	2	3961	26271
Utenos raj.	26	7326	28084	48	25035	90356	283	185036	848095	82	15347	76039	-	-	-
Visagino m.	-	-	-	-	-	-	6	458	2326	7	1627	10007	-	-	-
Zarasų raj.	11	2181	10715	28	15877	53576	90	48648	194488	83	6975	26513	-	-	-
Vilniaus apskr.	**108**	**36023**	**157468**	**189**	**122731**	**463106**	**1157**	**1285853**	**5041056**	**215**	**213165**	**827845**	**1**	**173**	**652**
Elektrėnų	2	683	2304	3	2869	8869	69	129514	452188	35	101797	312045	-	-	-
Šalčininkų raj.	12	6091	21153	13	6961	22422	117	128202	468051	13	4580	18052	-	-	-
Širvintų raj.	9	3196	12293	19	10713	38003	136	113154	520262	38	13514	57288	-	-	-
Švenčionių raj.	8	992	3657	16	5878	22110	108	117911	477021	8	8284	34229	-	-	-
Trakų raj.	2	2608	14322	20	24502	92401	75	72363	260747	19	9704	60183	-	-	-
Ukmergės raj.	20	5776	26442	28	9934	38552	196	153769	639246	36	17642	81159	1	173	652
Vilniaus m.	22	3170	12740	16	8530	32805	78	41776	164401	21	5264	23850	-	-	-
Vilniaus raj.	33	13507	64557	74	53344	207944	378	529164	2059140	45	52380	241039	-	-	-

4.3.8. NEKILNOJAMOJO TURTO REGISTRE ĮREGISTRUOTI SODŲ PASKIRTIES PASTATAI PAGAL STATYBOS PABAIGOS METUS

Apskritys ir savivaldybės	Iki 1940 metų			1941-1960 metais			1961-1990 metais			1991 ir vėlesniais metais			iš jų 2013 metais		
	skaičius	plotas m^2	tūris m^3	skaičius	plotas m^2	tūris m^3	skaičius	plotas m^2	tūris m^3	skaičius	plotas m^2	tūris m^3	skaičius	plotas m^2	tūris m^3
Respublikoje, iš viso	**11**	**420**	**1348**	**36**	**1200**	**3807**	**46296**	**2497111**	**8251175**	**29490**	**2045103**	**7281058**	**569**	**37594**	**140896**
Alytaus apskr.	**1**	**69**	**274**	**-**	**-**	**-**	**2751**	**153732**	**502128**	**1223**	**75615**	**259333**	**14**	**894**	**3342**
Alytaus m.	-	-	-	-	-	-	-	-	-	-	-	-	-	-	-
Alytaus raj.	-	-	-	-	-	-	1808	95465	306640	840	49265	165594	7	405	1497
Druskininkų	-	-	-	-	-	-	596	41582	139595	215	16128	56854	4	263	967
Lazdijų raj.	-	-	-	-	-	-	85	4929	15346	43	2893	9649	1	42	172
Varėnos raj.	1	69	274	-	-	-	262	11756	40547	125	7329	27236	2	184	706
Kauno apskr.	**3**	**186**	**517**	**4**	**264**	**839**	**13342**	**766012**	**2483108**	**5286**	**349316**	**1202557**	**51**	**2960**	**10610**
Birštono	-	-	-	-	-	-	46	2699	8721	35	2409	8286	-	-	-
Jonavos raj.	-	-	-	-	-	-	1619	98291	321783	1007	63050	215523	9	495	1961
Kaišiadorių raj.	-	-	-	-	-	-	797	53181	174198	448	30331	104837	2	137	446
Kauno m.	-	-	-	-	-	-	1071	46347	149967	175	14463	49128	1	57	210
Kauno raj.	3	186	517	4	264	839	8286	500937	1621134	2560	183076	635814	20	1211	4342
Kėdainių raj.	-	-	-	-	-	-	753	28293	92646	360	17157	59154	5	197	643
Prienų raj.	-	-	-	-	-	-	442	24673	76409	558	32482	107886	9	571	1929
Raseinių raj.	-	-	-	-	-	-	328	11591	38250	143	6348	21929	5	292	1079
Klaipėdos apskr.	**1**	**6**	**-**	**8**	**155**	**476**	**4043**	**226409**	**772174**	**4064**	**292899**	**1063228**	**74**	**5594**	**21571**
Klaipėdos m.	-	-	-	7	109	298	398	17222	57628	115	9856	37258	4	423	1634
Klaipėdos raj.	-	-	-	-	-	-	2402	148803	505629	3092	223415	807725	60	4598	17629
Kretingos raj.	-	-	-	1	46	178	629	33831	115770	311	21681	78667	4	252	925
Neringos	-	-	-	-	-	-	-	-	-	-	-	-	-	-	-
Palangos m.	-	-	-	-	-	-	196	10281	36470	122	12581	46095	-	-	-
Skuodo raj.	-	-	-	-	-	-	179	6557	22844	134	5031	18043	-	-	-
Šilutės raj.	1	6	-	-	-	-	239	9715	33833	290	20335	75440	6	321	1383
Marijampolės apskr.	**-**	**-**	**-**	**1**	**23**	**62**	**860**	**38314**	**126879**	**750**	**41855**	**145256**	**18**	**1035**	**3835**
Kalvarijos	-	-	-	1	23	62	114	6431	21403	84	4394	15251	2	119	381
Kazlų Rūdos	-	-	-	-	-	-	59	2169	7198	27	1293	4352	1	62	266
Marijampolės	-	-	-	-	-	-	412	21788	72678	421	26497	92394	13	733	2661
Šakių raj.	-	-	-	-	-	-	116	2943	9656	88	2704	8545	-	-	-
Vilkaviškio raj.	-	-	-	-	-	-	159	4983	15944	130	6967	24714	2	121	527
Panevėžio apskr.	**3**	**72**	**263**	**5**	**143**	**447**	**4031**	**138412**	**455409**	**3106**	**144339**	**503690**	**108**	**4945**	**17426**
Biržų raj.	1	13	41	-	-	-	197	4745	15059	134	3966	13533	4	73	274
Kupiškio raj.	-	-	-	-	-	-	168	5612	17362	155	7303	25527	5	274	973
Panevėžio m.	-	-	-	3	33	103	858	17302	58215	147	7080	24199	7	224	803
Panevėžio raj.	1	40	147	2	110	344	2233	92898	306637	2189	107960	378125	74	3738	13180
Pasvalio raj.	1	19	75	-	-	-	208	5647	18079	208	7916	27647	8	241	922
Rokiškio raj.	-	-	-	-	-	-	367	12208	40057	273	10114	34659	10	395	1274

Apskritys ir savivaldybės	Iki 1940 metų			1941-1960 metais			1961-1990 metais			1991 ir vėlesniais metais			iš jų 2013 metais		
	skaičius	plotas m^2	tūris m^3	skaičius	plotas m^2	tūris m^3	skaičius	plotas m^2	tūris m^3	skaičius	plotas m^2	tūris m^3	skaičius	plotas m^2	tūris m^3
Šiaulių apskr.	**1**	**26**	**98**	**1**	**75**	**212**	**3378**	**147435**	**508855**	**2453**	**165614**	**597260**	**58**	**4223**	**16139**
Akmenės raj.	-	-	-	-	-	-	266	7417	25490	200	7493	26284	1	28	112
Joniškio raj.	-	-	-	-	-	-	172	4698	15081	78	3832	13878	3	143	439
Kelmės raj.	-	-	-	-	-	-	90	3511	13386	90	4948	17635	1	75	252
Pakruojo raj.	-	-	-	-	-	-	117	2415	7779	29	670	2259	1	12	50
Radviliškio raj.	-	-	-	-	-	-	195	10276	35255	137	9380	33348	3	275	1071
Šiaulių m.	1	26	98	1	75	212	1715	68037	234887	760	54027	196042	18	1430	5712
Šiaulių raj.	-	-	-	-	-	-	823	51081	176977	1159	85264	307814	31	2260	8503
Tauragės apskr.	**-**	**-**	**-**	**2**	**29**	**70**	**1546**	**60361**	**191336**	**309**	**16061**	**54174**	**4**	**309**	**1179**
Jurbarko raj.	-	-	-	2	29	70	578	23585	71864	63	3064	10393	1	53	205
Pagėgių	-	-	-	-	-	-	7	203	664	3	128	456	-	-	-
Šilalės raj.	-	-	-	-	-	-	111	5603	17552	80	3803	12904	2	182	744
Tauragės raj.	-	-	-	-	-	-	850	30970	101256	163	9066	30421	1	74	230
Telšių apskr.	**-**	**-**	**-**	**1**	**8**	**24**	**1820**	**75752**	**250868**	**993**	**60392**	**212647**	**25**	**1336**	**5170**
Mažeikių raj.	-	-	-	-	-	-	756	29340	95665	567	32307	115795	20	917	3525
Plungės raj.	-	-	-	-	-	-	311	14781	50097	167	10971	37975	2	183	593
Rietavo	-	-	-	-	-	-	9	160	492	3	107	414	-	-	-
Telšių raj.	-	-	-	1	8	24	744	31471	104614	256	17007	58463	3	236	1052
Utenos apskr.	**-**	**-**	**-**	**-**	**-**	**-**	**1637**	**83472**	**270812**	**1783**	**90533**	**312608**	**17**	**762**	**2688**
Anykščių raj.	-	-	-	-	-	-	261	13153	43356	249	12376	43005	-	-	-
Ignalinos raj.	-	-	-	-	-	-	164	10237	33094	100	6593	21873	-	-	-
Molėtų raj.	-	-	-	-	-	-	121	6830	22725	184	12373	43903	2	102	367
Utenos raj.	-	-	-	-	-	-	695	36840	117855	504	27188	94319	3	158	558
Visagino m.	-	-	-	-	-	-	254	10781	35738	644	26280	89731	12	502	1763
Zarasų raj.	-	-	-	-	-	-	142	5631	18044	102	5723	19777	-	-	-
Vilniaus apskr.	**2**	**61**	**196**	**14**	**503**	**1677**	**12888**	**807212**	**2689606**	**9523**	**808479**	**2930305**	**200**	**15536**	**58936**
Elektrėnų	-	-	-	-	-	-	384	28198	94453	283	22454	78291	5	317	1236
Šalčininkų raj.	-	-	-	-	-	-	86	4346	16507	137	9023	33821	1	73	379
Širvintų raj.	-	-	-	-	-	-	212	9139	30083	119	4807	17546	1	32	126
Švenčionių raj.	-	-	-	-	-	-	117	5277	17555	144	7011	25796	-	-	-
Trakų raj.	-	-	-	-	-	-	844	59797	197587	677	55807	196639	11	911	3547
Ukmergės raj.	-	-	-	-	-	-	548	27158	86899	471	24844	83173	8	376	1384
Vilniaus m.	2	61	196	7	210	670	8282	485427	1618131	3623	338417	1251990	79	6212	23678
Vilniaus raj.	-	-	-	7	293	1007	2415	187870	628391	4069	346116	1243049	95	7615	28586

4.3.9. NEKILNOJAMOJO TURTO REGISTRE ĮREGISTRUOTI SPECIALIOSIOS, RELIGINĖS IR KITOS PASKIRTIES PASTATAI PAGAL STATYBOS PABAIGOS METUS

Apskritys ir savivaldybės	Iki 1940 metų			1941-1960 metais			1961-1990 metais			1991 ir vėlesniais metais			iš jų 2013 metais		
	skaičius	plotas m^2	tūris m^3	skaičius	plotas m^2	tūris m^3	skaičius	plotas m^2	tūris m^3	skaičius	plotas m^2	tūris m^3	skaičius	plotas m^2	tūris m^3
Respublikoje, iš viso	**1882**	**645911**	**5396792**	**1319**	**250261**	**1328646**	**13467**	**2750890**	**17358818**	**4129**	**639338**	**4153503**	**69**	**6398**	**38974**
Alytaus apskr.	**95**	**36776**	**287282**	**56**	**8209**	**35800**	**1123**	**154653**	**908152**	**335**	**37074**	**190600**	**3**	**1354**	**9966**
Alytaus m.	14	13963	80533	10	1434	6711	234	52191	356636	68	6576	36409	1	7	21
Alytaus raj.	23	7723	62928	15	2778	9600	420	41032	206205	95	5036	25918	2	1347	9945
Druskininkų	6	1926	21941	11	1861	9951	136	16828	98031	48	5316	31115	-	-	-
Lazdijų raj.	21	6650	63582	11	1158	5748	153	19185	102461	54	14724	66266	-	-	-
Varėnos raj.	31	6514	58298	9	978	3790	180	25417	144819	70	5422	30892	-	-	-
Kauno apskr.	**378**	**151659**	**1189548**	**290**	**67935**	**422529**	**3086**	**687328**	**4018118**	**943**	**203835**	**1417781**	**12**	**649**	**3190**
Birštono	4	1135	11167	1	-	558	42	4926	25500	9	280	1335	-	-	-
Jonavos raj.	17	4258	29959	18	4723	27747	433	131823	742032	126	15491	174419	2	200	1063
Kaišiadorių raj.	24	6953	64413	22	10688	46892	341	68270	353508	95	8292	47055	-	-	-
Kauno m.	204	100605	737550	121	23867	197001	973	202214	1166993	305	133537	926302	4	83	326
Kauno raj.	42	16019	136822	67	18016	89421	497	105511	653401	180	18596	98759	2	252	1282
Kėdainių raj.	34	8579	83774	32	5366	26718	427	123283	819659	115	17394	114666	1	23	88
Prienų raj.	24	7949	70218	18	2569	12187	202	30458	149998	59	3207	15933	3	91	431
Raseinių raj.	29	6161	55645	11	2706	22005	171	20843	107027	54	7038	39312	-	-	-
Klaipėdos apskr.	**151**	**50022**	**351068**	**120**	**23691**	**117383**	**1239**	**159572**	**867045**	**436**	**70973**	**459493**	**8**	**2297**	**14237**
Klaipėdos m.	25	12562	68310	52	10933	55372	395	73677	425487	172	34487	240003	4	2229	13987
Klaipėdos raj.	20	4969	32176	10	3882	21938	232	23696	126797	100	10337	61153	-	-	-
Kretingos raj.	36	10631	87163	10	932	5369	188	16543	82875	46	6498	34135	-	-	-
Neringos	3	298	1827	4	60	1035	62	8202	39725	14	2897	17925	-	-	-
Palangos m.	5	1548	16457	14	1326	7386	109	11381	63466	38	9411	51529	1	9	26
Skuodo raj.	30	9664	67243	2	96	303	60	4984	27644	19	1314	6938	-	-	-
Šilutės raj.	32	10350	77892	28	6462	25980	193	21089	101051	47	6029	47810	3	59	224
Marijampolės apskr.	**126**	**42232**	**308440**	**94**	**17487**	**83004**	**993**	**132317**	**754500**	**357**	**49556**	**281403**	**5**	**302**	**2668**
Kalvarijos	10	2998	17526	12	2232	9192	61	9753	58253	44	4698	27287	-	-	-
Kazlų Rūdos	15	3999	23866	8	675	2646	82	14182	79430	34	4245	23050	1	32	144
Marijampolės	31	13300	81415	26	7237	31802	268	53617	323503	111	19595	111358	4	270	2524
Šakių raj.	39	12205	110302	21	4576	18372	242	32126	161652	73	8430	39978	-	-	-
Vilkaviškio raj.	31	9730	75331	27	2767	20992	340	22639	131662	95	12588	79730	-	-	-
Panevėžio apskr.	**177**	**58227**	**525024**	**103**	**36364**	**144488**	**1140**	**203062**	**1061713**	**329**	**28824**	**140206**	**10**	**147**	**521**
Biržų raj.	33	8187	77513	13	3215	29290	119	22603	116103	36	3982	19961	-	-	-
Kupiškio raj.	29	9521	82619	8	9741	9607	138	19587	95059	17	1693	10438	-	-	-
Panevėžio m.	12	11093	81596	17	4690	21850	126	28723	174978	59	7566	37180	-	-	-
Panevėžio raj.	38	8993	90109	43	15615	69988	350	63481	298369	81	3671	16509	-	-	-
Pasvalio raj.	16	4053	26926	8	1996	8352	171	34749	194693	62	4092	19387	8	100	336
Rokiškio raj.	49	16380	166261	14	1107	5401	236	33919	182511	74	7820	36731	2	47	185

Apskritys ir savivaldybės	Iki 1940 metų			1941-1960 metais			1961-1990 metais			1991 ir vėlesniais metais			iš jų 2013 metais		
	skaičius	plotas m^2	tūris m^3	skaičius	plotas m^2	tūris m^3	skaičius	plotas m^2	tūris m^3	skaičius	plotas m^2	tūris m^3	skaičius	plotas m^2	tūris m^3
Šiaulių apskr.	**161**	**47443**	**385766**	**196**	**27798**	**142358**	**1155**	**158740**	**895430**	**288**	**46887**	**300356**	**3**	**94**	**430**
Akmenės raj.	13	3520	36442	15	987	5741	156	16785	99745	43	3636	28485	-	-	-
Joniškio raj.	28	6643	53693	14	906	4722	124	14547	77972	46	6776	32001	1	68	352
Kelmės raj.	31	7551	72347	15	1567	5615	143	17960	92998	19	6055	42611	-	-	-
Pakruojo raj.	21	7682	63668	5	1117	5219	89	7562	43190	27	2012	12823	2	26	78
Radviliškio raj.	30	8306	48793	25	3786	17736	151	18685	104541	24	2676	13469	-	-	-
Šiaulių m.	15	7690	55004	71	11544	60900	262	47264	272450	69	13756	95771	-	-	-
Šiaulių raj.	23	6051	55819	51	7891	42425	230	35937	204534	60	11976	75196	-	-	-
Tauragės apskr.	**104**	**26618**	**204015**	**42**	**7284**	**43263**	**485**	**77148**	**421157**	**190**	**22316**	**110339**	**12**	**522**	**2207**
Jurbarko raj.	30	8511	71852	16	1895	8807	162	23253	114696	45	2403	12212	4	286	1375
Pagėgių	16	4010	23471	5	1595	6275	47	8770	51303	25	2777	11627	-	-	-
Šilalės raj.	27	6393	60327	6	2101	20374	80	10207	59477	43	3770	23348	8	236	832
Tauragės raj.	31	7704	48365	15	1693	7807	196	34918	195681	77	13366	63152	-	-	-
Telšių apskr.	**173**	**44906**	**342129**	**51**	**6603**	**27963**	**592**	**116316**	**706899**	**212**	**23951**	**270834**	**6**	**327**	**1294**
Mažeikių raj.	40	8802	64290	23	2196	9663	191	28963	179745	58	5643	29108	-	-	-
Plungės raj.	70	13722	122070	13	1614	6214	178	36460	222778	69	7768	185415	5	306	1202
Rietavo	7	2582	25243	3	512	1997	42	6158	33073	13	530	3220	-	-	-
Telšių raj.	56	19800	130526	12	2281	10089	181	44735	271303	72	10010	53091	1	21	92
Utenos apskr.	**161**	**49444**	**444916**	**48**	**5620**	**28569**	**554**	**529124**	**4837115**	**227**	**24634**	**174363**	**1**	**79**	**321**
Anykščių raj.	28	12229	119164	16	2413	10836	123	14801	82028	37	3237	21365	-	-	-
Ignalinos raj.	33	9174	80373	3	235	1208	42	6129	38172	42	5145	29725	-	-	-
Molėtų raj.	27	7462	73601	11	975	4293	86	11695	59099	32	1115	5104	1	79	321
Utenos raj.	35	10112	73574	6	764	2173	112	22553	141508	42	7045	45215	-	-	-
Visagino m.	1	11	64	-	-	-	140	463242	4457798	47	6690	53708	-	-	-
Zarasų raj.	37	10456	98140	12	1233	10059	51	10704	58510	27	1402	19246	-	-	-
Vilniaus apskr.	**356**	**138584**	**1358604**	**319**	**49270**	**283289**	**3100**	**532630**	**2888689**	**812**	**131288**	**808128**	**9**	**627**	**4140**
Elektrėnų	11	2873	32221	7	965	7328	263	128063	573843	88	16716	142786	2	25	72
Šalčininkų raj.	26	6518	62544	9	743	3160	207	20168	101756	68	4488	34956	1	30	136
Širvintų raj.	24	5035	40667	4	587	3178	81	10066	54590	23	2779	15728	-	-	-
Švenčionių raj.	35	7339	70899	18	4507	24723	150	15207	81414	39	8145	47153	1	34	131
Trakų raj.	23	9641	78346	19	2835	12443	250	50987	243046	60	11141	63991	1	13	40
Ukmergės raj.	24	5729	48231	2	839	2403	129	23635	135890	52	10176	48903	1	15	57
Vilniaus m.	164	87795	893634	226	34017	208271	1604	233120	1405385	352	63814	378374	1	8	32
Vilniaus raj.	49	13654	132062	34	4777	21783	416	51384	292765	130	14029	76237	2	502	3672

5. NEKILNOJAMOJO TURTO REGISTRE ĮREGISTRUOTI PASTATAI PAGAL SIENŲ MEDŽIAGAS

Eil. Nr.	Pastatų naudojimo paskirtis	Sienos														
		Plytų ir blokelių			Gelžbetonio plokščių			Monolitinio betono			Rąstų			Kitos		
		skaičius	plotas m^2	tūris m^3	skaičius	plotas m^2	tūris m^3	skaičius	plotas m^2	tūris m^3	skaičius	plotas m^2	tūris m^3	skaičius	plotas m^2	tūris m^3
1.	**Pastatų, iš viso**	**911188**	**-**	**619430360**	**36496**	**-**	**180912090**	**37418**	**-**	**21415721**	**549002**	**-**	**114179757**	**878711**	**-**	**163249992**
1.1.	Pastatai be pagalbinio ūkio paskirties pastatų	340435	124053743	548231129	21616	36722775	177505311	5691	3547160	19035094	250120	23238724	81278966	88483	17637438	96456815
1.1.1	Negyvenamieji pastatai be pagalbinio ūkio paskirties pastatų	145531	60144172	294633974	10918	17092015	105780111	1602	1989539	13057487	11271	1512714	5748869	45838	12809056	79618782
2.	**Gyvenamieji pastatai**	**194904**	**63909571**	**253597155**	**10698**	**19630760**	**71725200**	**4089**	**1557621**	**5977607**	**238849**	**21726010**	**75530097**	**42645**	**4828382**	**16838033**
2.1.	Vieno buto ir dviejų butų gyvenamieji namai	169243	29363916	116322575	4707	857534	2969233	3755	501106	1918281	232774	20419678	70779111	41394	4476596	15523092
2.2.	Trijų ir daugiau butų (daugiabučiai) gyvenamieji namai	24215	31180088	124276624	5912	18589613	68077975	330	1042329	4008928	5889	1256821	4559696	1191	327002	1223499
2.3.	Gyvenamieji namai įvairioms socialinėms grupėms	1446	3365567	12997956	79	183613	677992	4	14186	50398	186	49511	191290	60	24784	91442
3.	**Negyvenamieji pastatai**	**716284**	**-**	**365833205**	**25798**	**-**	**109186890**	**33329**	**-**	**15438114**	**310153**	**-**	**38649660**	**836066**	**-**	**146411959**
3.1.	Administracinės paskirties pastata	8151	6595705	30376964	753	1450696	6286749	58	409037	1728533	424	84999	320167	617	469774	1969825
3.2.	Viešbučių, prekybos, paslaugų, maitinino ir poilsio paskirties pastatai	9512	5431354	24834426	923	1058500	6064344	127	166185	784757	1681	238582	868030	5301	2419555	15287199
3.3.	Gamybos, pramonės, sandėliavimo, transporto ir garažų paskirties pastatai	52323	24729345	134216128	5109	8544907	65945739	665	699086	4756092	829	178961	658484	9252	6223646	45985055
3.4.	Kultūros, mokslo ir sporto paskirties pastatai	4881	7315352	36175654	1102	2938141	12613918	48	102558	594432	861	253867	1023209	451	456201	3182625
3.5.	Gydymo paskirties pastatai	1464	2350458	10445536	90	410330	1711328	7	37679	241162	170	46029	183500	108	22381	83702
3.6.	Pagalbinio ūkio paskirties pastatai	570753	-	71199231	14880	-	3406779	31727	-	2380627	298882	-	32900791	790228	-	66793177
3.7.	Žemės ūkio (fermų, ūkio, šiltnamių) paskirties pastatai	8734	7742231	30335129	1342	2154316	9175543	175	123407	551086	840	195427	686578	2532	1868547	7978183
3.8.	Sodų paskirties pastatai	45065	3155632	11108409	267	21500	75517	134	9652	34124	5595	361089	1189235	24772	995954	3130102
3.9.	Specialiosios, religinės ir kitos paskirties pastatai	15401	2824095	17141728	1332	513625	3906973	388	441935	4367301	871	153760	819666	2805	352998	2002091

NEKILNOJAMOJO TURTO REGISTRE ĮREGISTRUOTŲ PASTATŲ (BE PAGALBINIO ŪKIO) PASISKIRSTYMAS PAGAL SIENŲ MEDŽIAGAS

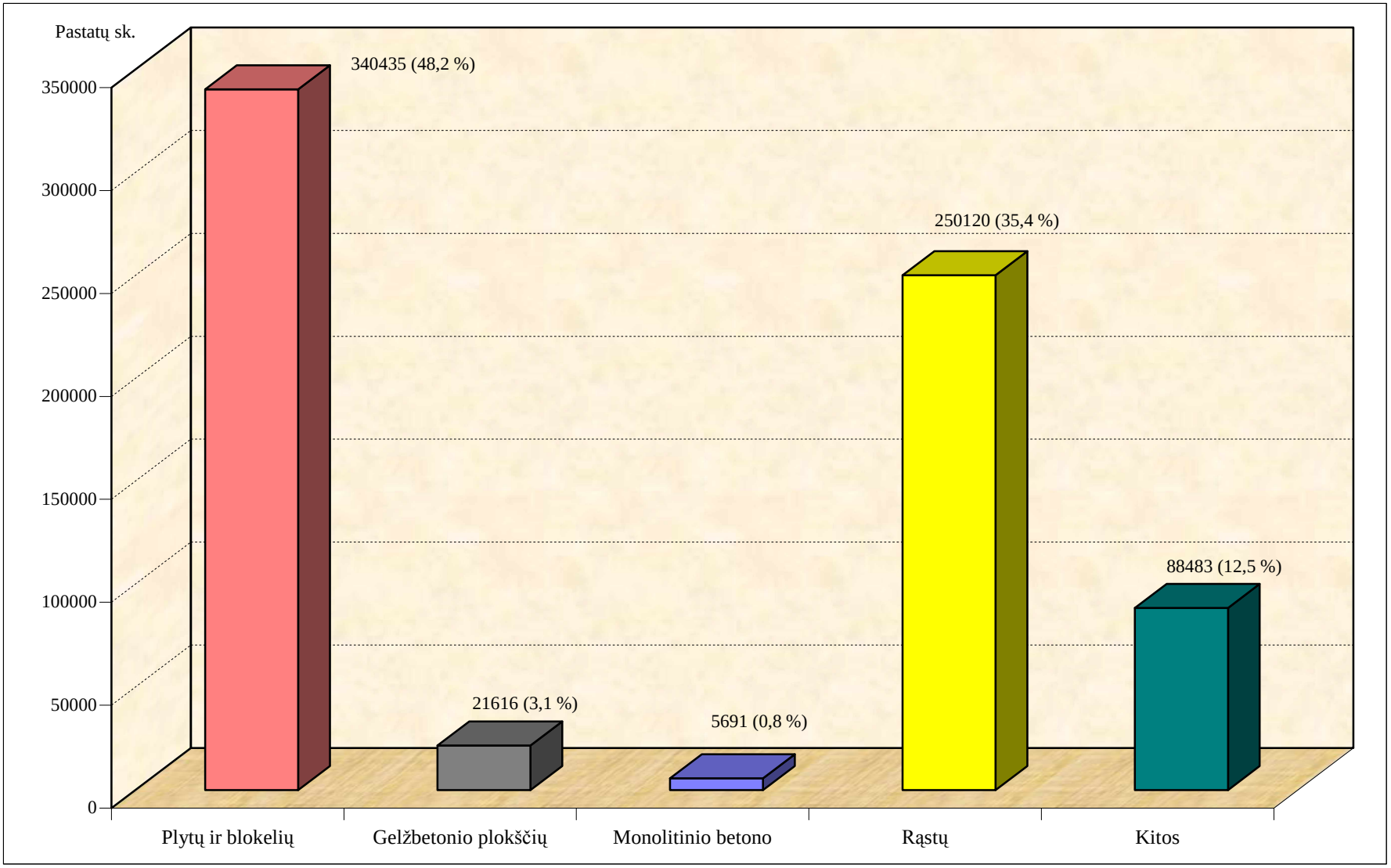

5.1. NEKILNOJAMOJO TURTO REGISTRE ĮREGISTRUOTI PASTATAI PAGAL SIENŲ MEDŽIAGAS, IŠ VISO

Apskritys ir savivaldybės	Sienos														
	Plytų ir blokelių			Gelžbetonio plokščių			Monolitinio betono			Rąstų			Kitos		
	skaičius	plotas m^2	tūris m^3	skaičius	plotas m^2	tūris m^3	skaičius	plotas m^2	tūris m^3	skaičius	plotas m^2	tūris m^3	skaičius	plotas m^2	tūris m^3
Respublikoje, iš viso	**911188**	**-**	**619430360**	**36496**	**-**	**180912090**	**37418**	**-**	**21415721**	**549002**	**-**	**114179757**	**878711**	**-**	**163249992**
Alytaus apskr.	**57127**	**-**	**33408841**	**1383**	**-**	**9052239**	**2280**	**-**	**932410**	**55609**	**-**	**11051927**	**59146**	**-**	**8699122**
Alytaus m.	6612	-	10521700	445	-	7039899	164	-	390002	1113	-	428947	2141	-	1503757
Alytaus raj.	21363	-	7132212	440	-	665843	708	-	111799	16932	-	3400340	22874	-	2976017
Druskininkų	5919	-	5822095	94	-	330016	276	-	262122	4821	-	1105446	4623	-	1114366
Lazdijų raj.	12837	-	4363008	179	-	356148	651	-	108713	12135	-	2545432	16090	-	1768875
Varėnos raj.	10396	-	5569826	225	-	660333	481	-	59774	20608	-	3571762	13418	-	1336107
Kauno apskr.	**165591**	**-**	**128732992**	**5996**	**-**	**39083453**	**4180**	**-**	**2512259**	**77059**	**-**	**18199237**	**134803**	**-**	**29574534**
Birštono	1715	-	1415945	29	-	31434	58	-	12428	1763	-	384386	2158	-	235197
Jonavos raj.	12860	-	10468419	760	-	4551546	332	-	70632	6852	-	1234147	10734	-	1944233
Kaišiadorių raj.	12961	-	7318118	499	-	2523003	465	-	56078	14177	-	2742681	15351	-	1849409
Kauno m.	41700	-	59579674	2094	-	24497730	949	-	1323254	9553	-	4076818	18879	-	8840765
Kauno raj.	37346	-	21170717	1031	-	1842323	830	-	589225	12257	-	2685954	30177	-	7469079
Kėdainių raj.	24232	-	13117995	537	-	3839096	397	-	203076	10594	-	2225335	20767	-	3700977
Prienų raj.	14444	-	6825799	298	-	546681	488	-	162559	12189	-	2684867	18435	-	2747762
Raseinių raj.	20333	-	8836325	748	-	1251640	661	-	95007	9674	-	2165049	18302	-	2787112
Klaipėdos apskr.	**92004**	**-**	**70037016**	**2471**	**-**	**17094409**	**1451**	**-**	**2170901**	**19627**	**-**	**5419242**	**59427**	**-**	**16326934**
Klaipėdos m.	11609	-	27613605	876	-	13160530	138	-	1546339	300	-	78819	2349	-	5635811
Klaipėdos raj.	26267	-	11539777	358	-	975696	330	-	304748	4155	-	1059083	15296	-	3650452
Kretingos raj.	19004	-	8693833	354	-	731983	280	-	72539	5466	-	1499584	12078	-	2090423
Neringos	588	-	1062760	11	-	5893	4	-	459	132	-	79780	258	-	97781
Palangos m.	3928	-	5961331	46	-	202899	46	-	129004	819	-	361500	2425	-	551105
Skuodo raj.	14071	-	4696841	305	-	355376	357	-	54499	5258	-	1253488	14692	-	1636974
Šilutės raj.	16537	-	10468869	521	-	1662032	296	-	63313	3497	-	1086988	12329	-	2664388
Marijampolės apskr.	**69272**	**-**	**33064259**	**2159**	**-**	**7937947**	**1821**	**-**	**356562**	**28924**	**-**	**6663722**	**69896**	**-**	**10505169**
Kalvarijos	6756	-	2443401	214	-	305143	297	-	26677	2342	-	583587	6479	-	922902
Kazlų Rūdos	4735	-	2482585	174	-	660477	187	-	38013	4510	-	917896	8469	-	1156120
Marijampolės	17189	-	11957177	850	-	4554087	283	-	106174	6958	-	1744276	15011	-	3275876
Šakių raj.	17726	-	6907798	524	-	1462924	355	-	32085	10009	-	2144886	21480	-	2814615
Vilkaviškio raj.	22866	-	9273298	397	-	955316	699	-	153613	5105	-	1273077	18457	-	2335656
Panevėžio apskr.	**102978**	**-**	**57652848**	**2923**	**-**	**13073888**	**3388**	**-**	**940979**	**59982**	**-**	**11966253**	**101753**	**-**	**19016225**
Biržų raj.	17657	-	7557890	477	-	783614	770	-	98215	8624	-	1648876	19624	-	3014597
Kupiškio raj.	11606	-	5328656	361	-	700037	382	-	88690	9671	-	1910915	11853	-	1769400
Panevėžio m.	12639	-	17176558	621	-	7591579	209	-	462934	3671	-	1189172	6858	-	3035375
Panevėžio raj.	25998	-	11161279	671	-	1417727	700	-	116502	14040	-	2801860	23839	-	5258249
Pasvalio raj.	18304	-	8127991	285	-	594084	527	-	52110	8812	-	1574507	18685	-	3193867
Rokiškio raj.	16774	-	8300474	508	-	1986847	800	-	122528	15164	-	2840923	20894	-	2744737

Apskritys ir savivaldybės	Sienos														
	Plytų ir blokelių			Gelžbetonio plokščių			Monolitinio betono			Rąstų			Kitos		
	skaičius	plotas m^2	tūris m^3	skaičius	plotas m^2	tūris m^3	skaičius	plotas m^2	tūris m^3	skaičius	plotas m^2	tūris m^3	skaičius	plotas m^2	tūris m^3
Šiaulių apskr.	**127607**	**-**	**67990990**	**4813**	**-**	**17368033**	**7025**	**-**	**2912525**	**42168**	**-**	**8852170**	**120963**	**-**	**19801499**
Akmenės raj.	12935	-	6369445	566	-	2138782	537	-	636765	2533	-	539254	8515	-	1405105
Joniškio raj.	19099	-	7195115	593	-	1129036	733	-	145718	4632	-	936192	16406	-	2567530
Kelmės raj.	18705	-	7426440	685	-	760474	1188	-	267621	10093	-	2130223	22719	-	2480023
Pakruojo raj.	15336	-	5989401	578	-	889617	1205	-	250515	5145	-	997969	19350	-	2977369
Radviliškio raj.	20350	-	10609952	763	-	1427479	1196	-	302350	9184	-	1896736	23173	-	3664273
Šiaulių m.	16150	-	18997364	890	-	9334861	696	-	737441	2169	-	662514	8683	-	3541199
Šiaulių raj.	25032	-	11403273	738	-	1687784	1470	-	572115	8412	-	1689282	22117	-	3166000
Tauragės apskr.	**49096**	**-**	**25327229**	**2566**	**-**	**4353909**	**1995**	**-**	**336829**	**24080**	**-**	**5918823**	**54017**	**-**	**7359365**
Jurbarko raj.	12643	-	6896793	1064	-	1705577	569	-	64606	8568	-	2050275	17670	-	2239006
Pagėgių	5302	-	2721587	242	-	335745	116	-	23463	654	-	236014	3386	-	612349
Šilalės raj.	11788	-	4977153	666	-	646354	715	-	79547	8258	-	1908052	16473	-	2114961
Tauragės raj.	19363	-	10731696	594	-	1666233	595	-	169213	6600	-	1724482	16488	-	2393049
Telšių apskr.	**60118**	**-**	**27379138**	**2792**	**-**	**10038939**	**1964**	**-**	**350654**	**26345**	**-**	**6094498**	**62990**	**-**	**8669205**
Mažeikių raj.	21001	-	9367586	890	-	5721394	1007	-	191083	7165	-	1632199	21629	-	2954033
Plungės raj.	15658	-	7165788	569	-	2115309	354	-	78567	7739	-	1898106	17562	-	2657616
Rietavo	4053	-	1663736	165	-	205258	89	-	18411	2715	-	606560	5611	-	761898
Telšių raj.	19406	-	9182028	1168	-	1996978	514	-	62593	8726	-	1957633	18188	-	2295658
Utenos apskr.	**53859**	**-**	**30714744**	**3131**	**-**	**11595308**	**4509**	**-**	**4137169**	**81810**	**-**	**15161833**	**82142**	**-**	**10411704**
Anykščių raj.	18001	-	7653683	466	-	599860	861	-	68257	17651	-	3192030	21023	-	2506584
Ignalinos raj.	6230	-	3722637	396	-	716048	921	-	72954	16981	-	3090065	12663	-	1327154
Molėtų raj.	9776	-	4847238	455	-	593556	831	-	87676	17565	-	3236757	16740	-	1952707
Utenos raj.	11574	-	7851552	984	-	3850072	1220	-	150784	17154	-	3355025	17900	-	2683406
Visagino m.	1655	-	2909629	400	-	5344503	21	-	3694419	284	-	41848	1547	-	633223
Zarasų raj.	6623	-	3730005	430	-	491269	655	-	63079	12175	-	2246108	12269	-	1308630
Vilniaus apskr.	**133536**	**-**	**145122303**	**8262**	**-**	**51313965**	**8805**	**-**	**6765433**	**133398**	**-**	**24852052**	**133574**	**-**	**32886235**
Elektrėnų	5365	-	4383272	544	-	3538648	373	-	110750	7369	-	1286264	7206	-	2161013
Šalčininkų raj.	9387	-	5215862	659	-	922172	936	-	67947	19561	-	3279739	16146	-	1516597
Širvintų raj.	8978	-	3878222	593	-	466543	325	-	32178	11120	-	1845201	10916	-	1209614
Švenčionių raj.	7671	-	5055122	297	-	937113	891	-	131550	19610	-	3469148	13822	-	1452167
Trakų raj.	9878	-	6555048	514	-	922556	1387	-	164653	16929	-	2887702	15723	-	2588323
Ukmergės raj.	16748	-	8450826	841	-	1800392	830	-	114077	14635	-	2713673	17836	-	2739429
Vilniaus m.	44990	-	93355820	3486	-	39858396	1518	-	5809734	10684	-	3250514	20455	-	15685611
Vilniaus raj.	30519	-	18228131	1328	-	2868145	2545	-	334544	33490	-	6119811	31470	-	5533481

5.1.1. NEKILNOJAMOJO TURTO REGISTRE ĮREGISTRUOTI PASTATAI BE PAGALBINIO ŪKIO PASKIRTIES PASTATŲ PAGAL SIENŲ MEDŽIAGAS

Apskritys ir savivaldybės	Sienos														
	Plytų ir blokelių			Gelžbetonio plokščių			Monolitinio betono			Rąstų			Kitos		
	skaičius	plotas m^2	tūris m^3	skaičius	plotas m^2	tūris m^3	skaičius	plotas m^2	tūris m^3	skaičius	plotas m^2	tūris m^3	skaičius	plotas m^2	tūris m^3
Respublikoje, iš viso	**340435**	**124053743**	**548231129**	**21616**	**36722775**	**177505311**	**5691**	**3547160**	**19035094**	**250120**	**23238724**	**81278966**	**88483**	**17637438**	**96456815**
Alytaus apskr.	**18475**	**6785774**	**28881180**	**924**	**1522669**	**8876323**	**287**	**181247**	**812444**	**23267**	**1996368**	**7074815**	**5119**	**846743**	**4478557**
Alytaus m.	3657	2403929	10254553	413	1145455	6959263	80	101435	383676	922	107029	406115	614	219131	1395347
Alytaus raj.	6229	1265433	5157128	208	127121	612958	59	14824	69749	7212	609327	2073927	2285	287124	1174594
Druskininkų	2450	1271960	5457323	66	70900	325214	72	38782	247369	2065	206358	752966	620	114778	883893
Lazdijų raj.	2981	752970	3202810	96	68595	332268	41	17354	75085	5994	490425	1710408	920	118310	492974
Varėnos raj.	3158	1091482	4809366	141	110598	646620	35	8852	36565	7074	583229	2131399	680	107400	531749
Kauno apskr.	**70828**	**26491717**	**117044483**	**3979**	**7332685**	**38564560**	**902**	**404439**	**2272757**	**39584**	**3840694**	**13612488**	**19945**	**3666083**	**19671268**
Birštono	671	296473	1279934	12	5699	27246	7	1443	8501	710	71652	247171	159	19126	80654
Jonavos raj.	6062	2200542	9661526	456	706825	4469105	69	15504	55760	2900	243942	856982	1766	211353	1047096
Kaišiadorių raj.	5162	1494415	6364319	311	360054	2473951	48	6788	28491	5434	479564	1667197	1235	186468	840221
Kauno m.	22461	12545616	57515470	1864	4893838	24373097	386	270422	1274869	8077	1057340	3953992	4759	1374915	7855004
Kauno raj.	18197	4509608	18585422	533	333581	1745281	178	51624	537261	6302	581748	2022679	6913	1011468	5451265
Kėdainių raj.	7431	2516602	11272354	383	709973	3809046	53	23504	179339	5476	477298	1663072	1917	404890	2215269
Prienų raj.	4616	1283778	5446008	136	92097	510941	71	19831	131749	5542	501898	1714381	1593	191641	859478
Raseinių raj.	6228	1644683	6919450	284	230618	1155893	90	15323	56787	5143	427252	1487014	1603	266222	1322281
Klaipėdos apskr.	**37827**	**14250831**	**62670180**	**1669**	**3824818**	**16945357**	**379**	**335715**	**2073822**	**11865**	**1306268**	**4422703**	**8180**	**1965426**	**11442103**
Klaipėdos m.	7870	5884302	27176638	834	2957039	13154660	100	233220	1543779	148	20144	72538	942	766296	5542142
Klaipėdos raj.	11335	2266437	9521162	208	218418	955844	73	38501	282068	2337	250755	841069	2271	419807	2463206
Kretingos raj.	6324	1684414	7144039	188	164699	714091	63	13555	52072	3244	356473	1205563	1153	262318	1146515
Neringos	504	256158	1041428	9	1364	5664	-	-	-	123	24498	78212	159	24158	84023
Palangos m.	2282	1353775	5768422	38	40698	202436	20	32233	126861	611	93902	336490	1309	114235	464926
Skuodo raj.	3568	810423	3475337	101	76525	319561	58	7900	30253	2876	283011	949591	682	109400	481926
Šilutės raj.	5944	1995322	8543154	291	366075	1593101	65	10306	38789	2526	277485	939240	1664	269212	1259365
Marijampolės apskr.	**20421**	**6055568**	**26626707**	**1250**	**1493645**	**7326574**	**369**	**59839**	**243126**	**16481**	**1485498**	**5088730**	**6490**	**944557**	**4693225**
Kalvarijos	1788	412109	1839105	112	57761	268688	25	2543	9088	1648	140829	488111	609	69919	288176
Kazlų Rūdos	1191	419863	2088698	105	107070	639723	17	5821	30170	2170	187665	647396	489	77241	453275
Marijampolės	6141	2340286	10278833	543	842210	4195272	67	22685	88001	4073	387775	1345621	1795	343367	1915398
Šakių raj.	4388	1227863	5143100	266	273854	1308285	24	3314	13612	5018	456253	1524030	1557	226819	1067215
Vilkaviškio raj.	6913	1655447	7276971	224	212750	914606	236	25476	102255	3572	312976	1083572	2040	227211	969161
Panevėžio apskr.	**32661**	**10895735**	**48028199**	**1539**	**2590980**	**12753512**	**334**	**158477**	**653668**	**27113**	**2518679**	**8721175**	**9906**	**1802621**	**9428351**
Biržų raj.	5347	1390358	5944359	153	163594	728468	54	10917	41005	4077	355350	1221180	1602	221589	964060
Kupiškio raj.	3059	943923	4157047	146	150677	662364	44	13662	59350	3795	364815	1284789	786	118586	523802
Panevėžio m.	5672	3461721	16118237	521	1526871	7513804	68	100254	402610	2703	310647	1121455	1525	378309	2466721
Panevėžio raj.	9121	2093109	8786536	309	293521	1345372	83	17300	73735	6243	561465	1930768	3073	618063	3237555
Pasvalio raj.	4811	1490932	6344161	162	124202	568175	34	4484	18358	4037	346360	1162756	1587	275134	1337192
Rokiškio raj.	4651	1515692	6677859	248	332115	1935329	51	11860	58610	6258	580042	2000227	1333	190940	899021

Apskritys ir savivaldybės	Sienos														
	Plytų ir blokelių			Gelžbetonio plokščių			Monolitinio betono			Rąstų			Kitos		
	skaičius	plotas m^2	tūris m^3	skaičius	plotas m^2	tūris m^3	skaičius	plotas m^2	tūris m^3	skaičius	plotas m^2	tūris m^3	skaičius	plotas m^2	tūris m^3
Šiaulių apskr.	**44409**	**13264548**	**58893058**	**2371**	**3590076**	**17058524**	**1637**	**421480**	**2446544**	**23471**	**2034220**	**7073961**	**10712**	**1974897**	**10691620**
Akmenės raj.	4060	1130414	5524935	257	347718	2102947	106	29900	555744	1526	131836	461192	747	127027	834119
Joniškio raj.	5837	1354613	5885884	257	220050	1086271	162	23860	97282	2787	230434	799054	1352	233193	1194645
Kelmės raj.	5274	1358743	5690403	188	148679	692564	124	39687	187865	5236	433038	1513981	1318	179077	765655
Pakruojo raj.	4212	1119957	4900314	196	161320	837022	320	41150	165466	2869	244970	835356	1501	271145	1436357
Radviliškio raj.	6473	2046388	8999354	365	309319	1378383	256	49789	234357	4886	430302	1489850	1894	353908	1761641
Šiaulių m.	9708	4055141	18447302	783	2074009	9323106	224	133500	710490	1642	175026	628691	2058	513292	3217317
Šiaulių raj.	8845	2199292	9444866	325	328981	1638231	445	103594	495340	4525	388614	1345837	1842	297255	1481886
Tauragės apskr.	**15594**	**4692363**	**20020936**	**1052**	**809911**	**4035740**	**186**	**34216**	**157634**	**12841**	**1196328**	**4136017**	**3815**	**577652**	**2495172**
Jurbarko raj.	3949	1274368	5448604	470	324669	1590315	30	6635	30345	4328	394617	1368901	1348	179349	725822
Pagėgių	1934	490223	2071368	111	47343	306380	25	3346	12831	475	59685	206706	353	74905	285128
Šilalės raj.	2946	874924	3607803	206	128015	540395	25	5205	34992	4177	366408	1248435	821	138572	609177
Tauragės raj.	6765	2052848	8893161	265	309884	1598650	106	19030	79466	3861	375618	1311975	1293	184826	875045
Telšių apskr.	**17850**	**5302582**	**22727083**	**1505**	**1995066**	**9850187**	**276**	**47587**	**219819**	**13983**	**1400197**	**4696359**	**3974**	**676907**	**3540482**
Mažeikių raj.	6470	1740202	7765013	636	1120578	5674483	187	26926	121046	4234	396785	1337174	1681	271603	1435491
Plungės raj.	4268	1381461	5869715	305	398588	2069102	39	9002	49873	3969	436357	1453980	843	180375	950724
Rietavo	999	307639	1320310	76	41400	183326	11	3384	14220	1293	132804	449402	226	48815	292104
Telšių raj.	6113	1873280	7772045	488	434500	1923276	39	8275	34680	4487	434251	1455803	1224	176114	862163
Utenos apskr.	**16900**	**5833114**	**26029067**	**1597**	**2137647**	**11247537**	**159**	**390596**	**3844514**	**29596**	**2687444**	**9548904**	**5814**	**825779**	**4155778**
Anykščių raj.	4891	1426541	6243166	170	109731	547177	27	5175	17979	6720	596767	2132621	1141	164419	743953
Ignalinos raj.	1870	624040	3122013	201	148450	672607	19	4180	17308	5749	524089	1817206	674	90082	396784
Molėtų raj.	2883	894071	3938845	184	114061	545706	30	9404	41934	6131	536735	1908498	1273	169964	812423
Utenos raj.	4139	1533266	6748345	477	692957	3709079	46	10719	49471	6295	593234	2117228	1411	216123	1245175
Visagino m.	1150	677674	2853743	380	975601	5314590	10	356450	3693972	93	8316	29620	393	85143	540231
Zarasų raj.	1967	677522	3122955	185	96847	458378	27	4668	23850	4608	428303	1543731	922	100048	417212
Vilniaus apskr.	**65470**	**30481511**	**137310236**	**5730**	**11425278**	**50846997**	**1162**	**1513564**	**6310766**	**51919**	**4773028**	**16903814**	**14528**	**4356773**	**25860259**
Elektrėnų	2416	889374	4025333	378	587895	3515145	34	18323	92126	2716	231254	808598	650	345979	1794026
Šalčininkų raj.	3159	985890	4442006	371	191068	877093	32	5203	20669	6828	573780	1986273	746	140607	660009
Širvintų raj.	2514	754727	3269678	256	99904	432986	9	1859	8009	3673	323405	1124847	607	96805	501929
Švenčionių raj.	2913	1011917	4538682	140	177894	915709	88	15332	85665	7016	623580	2232583	854	145773	770823
Trakų raj.	4306	1314755	5870089	292	180380	887121	111	21962	94848	6244	540711	1875839	1202	255801	1739754
Ukmergės raj.	5269	1686442	7357986	344	342864	1730754	39	9792	65474	6022	527404	1856604	1325	284472	1614644
Vilniaus m.	30679	20043282	91846268	3173	9261522	39727940	651	1398816	5751937	6898	795856	2969671	5988	2373590	14870186
Vilniaus raj.	14214	3795124	15960194	776	583751	2760249	198	42277	192038	12522	1157038	4049399	3156	713746	3908888

5.2.1. NEKILNOJAMOJO TURTO REGISTRE ĮREGISTRUOTI VIENO IR DVIEJŲ BUTŲ GYVENAMIEJI NAMAI PAGAL SIENŲ MEDŽIAGAS

Apskritys ir savivaldybės	Sienos														
	Plytų ir blokelių			Gelžbetonio plokščių			Monolitinio betono			Rąstų			Kitos		
	skaičius	plotas m^2	tūris m^3	skaičius	plotas m^2	tūris m^3	skaičius	plotas m^2	tūris m^3	skaičius	plotas m^2	tūris m^3	skaičius	plotas m^2	tūris m^3
Respublikoje, iš viso	**169243**	**29363916**	**116322575**	**4707**	**857534**	**2969233**	**3755**	**501106**	**1918281**	**232774**	**20419678**	**70779111**	**41394**	**4476596**	**15523092**
Alytaus apskr.	**8586**	**1474515**	**5659171**	**147**	**26532**	**90802**	**150**	**23942**	**88961**	**22269**	**1820561**	**6410214**	**2441**	**264889**	**932509**
Alytaus m.	1734	403536	1545663	16	3424	12986	36	8259	30573	863	89359	336838	360	43321	166920
Alytaus raj.	2886	443582	1681099	59	10341	34696	27	4329	15090	6858	556763	1881933	1019	107363	367411
Druskininkų	890	166136	653838	9	1808	6072	51	6984	27818	1885	170571	613371	126	15706	55840
Lazdijų raj.	1755	265467	1013539	24	3959	13711	20	2106	8139	5817	458914	1594796	571	58936	209304
Varėnos raj.	1321	195794	765032	39	7000	23337	16	2264	7341	6846	544954	1983276	365	39563	133034
Kauno apskr.	**34774**	**6616956**	**25984140**	**812**	**156500**	**557394**	**574**	**89379**	**339273**	**36164**	**3283718**	**11564072**	**8620**	**921358**	**3274642**
Birštono	289	50738	192537	-	-	-	4	742	2611	644	61781	209053	62	5684	21484
Jonavos raj.	2058	333860	1329095	49	8993	29776	36	4441	16940	2578	205588	722971	614	73246	238816
Kaišiadorių raj.	2264	375312	1461646	59	10798	36568	29	3897	14447	5130	436163	1504166	526	60596	202792
Kauno m.	10659	2342260	9415741	220	43723	164480	240	41175	160118	6856	793810	2966540	2763	290314	1107725
Kauno raj.	9106	1911511	7394356	256	51981	185354	118	19540	73086	5388	485382	1684102	1576	177218	630550
Kėdainių raj.	3690	565066	2208890	77	14664	50903	30	4729	18560	5279	443027	1538890	1287	131073	442349
Prienų raj.	2694	430531	1632844	50	7781	26209	42	4914	17765	5319	463998	1575856	736	77077	267250
Raseinių raj.	4014	607678	2349031	101	18560	64104	75	9941	35746	4970	393969	1362494	1056	106150	363676
Klaipėdos apskr.	**16312**	**2797038**	**11006691**	**237**	**39858**	**139812**	**187**	**26760**	**99384**	**10932**	**1137759**	**3831701**	**3348**	**400371**	**1362904**
Klaipėdos m.	2363	496711	2028378	16	3032	12012	19	3615	14402	97	12230	43845	103	13572	50211
Klaipėdos raj.	4481	740650	2934931	33	5294	19109	34	4775	17496	2045	216605	721448	794	93352	317649
Kretingos raj.	3696	629734	2398692	60	10008	32723	36	5187	19119	3072	317828	1070335	688	84723	280728
Neringos	37	7433	28508	-	-	-	-	-	-	52	8406	25825	19	3318	12137
Palangos m.	790	195764	792849	9	1201	4804	6	1199	5253	513	72537	258855	145	20848	75957
Skuodo raj.	2240	312121	1214726	23	2909	10668	43	4772	17733	2800	269471	898413	448	48053	159202
Šilutės raj.	2705	414625	1608607	96	17414	60496	49	7212	25381	2353	240682	812980	1151	136505	467020
Marijampolės apskr.	**12400**	**1832324**	**7074408**	**378**	**71693**	**243835**	**328**	**34570**	**135963**	**15764**	**1354245**	**4599634**	**4025**	**381670**	**1324989**
Kalvarijos	1129	139113	535124	49	8151	26876	24	2462	8785	1582	130191	448556	405	37502	131321
Kazlų Rūdos	652	101010	382215	29	6188	20772	12	1401	5598	2054	166747	563189	305	26171	89349
Marijampolės	3500	626976	2399621	159	32418	111432	58	7097	27332	3873	351455	1214704	934	89772	324908
Šakių raj.	2621	398912	1522451	85	15289	50904	15	1802	6362	4825	416938	1375948	928	99159	319597
Vilkaviškio raj.	4498	566313	2234997	56	9647	33851	219	21808	87886	3430	288914	997237	1453	129066	459814
Panevėžio apskr.	**17808**	**2799779**	**11019035**	**294**	**53478**	**186753**	**207**	**28811**	**109351**	**25622**	**2284918**	**7841848**	**5203**	**556227**	**1915532**
Biržų raj.	3689	510123	1958884	32	5172	17809	37	3689	14196	3952	328844	1117587	1166	117636	401021
Kupiškio raj.	1633	239355	953706	43	7232	24483	26	2778	10587	3677	342709	1201711	559	65178	222357
Panevėžio m.	2739	571135	2321069	38	9704	37097	38	8120	31040	2602	288797	1034658	812	84222	316690
Panevėžio raj.	4381	717193	2818660	74	13605	47008	45	7004	26136	5569	480786	1633954	844	91787	310971
Pasvalio raj.	2836	391505	1530303	42	6863	23203	31	3674	14337	3891	322057	1073699	1087	120296	399619
Rokiškio raj.	2530	370468	1436413	65	10902	37153	30	3546	13055	5931	521725	1780239	735	77108	264874

Apskritys ir savivaldybės	Sienos														
	Plytų ir blokelių			Gelžbetonio plokščių			Monolitinio betono			Rąstų			Kitos		
	skaičius	plotas m^2	tūris m^3	skaičius	plotas m^2	tūris m^3	skaičius	plotas m^2	tūris m^3	skaičius	plotas m^2	tūris m^3	skaičius	plotas m^2	tūris m^3
Šiaulių apskr.	**24275**	**3653077**	**14344486**	**487**	**76796**	**263920**	**1254**	**136833**	**518234**	**22292**	**1818946**	**6253403**	**6517**	**648773**	**2250421**
Akmenės raj.	1965	264145	1056170	42	6472	22144	81	8608	32714	1457	122017	422019	390	40071	137973
Joniškio raj.	3384	406939	1602709	78	11836	38962	139	13354	50685	2672	211282	729143	954	88116	305744
Kelmės raj.	3337	504341	1944513	44	6724	22780	83	11498	42136	5025	388770	1343421	942	92619	317869
Pakruojo raj.	2712	301472	1192855	68	8943	32008	285	24244	93238	2744	222472	750815	1050	106297	365568
Radviliškio raj.	3222	449985	1749635	138	23535	79901	209	23903	87623	4626	377152	1284608	1305	131041	442168
Šiaulių m.	4575	882355	3510841	13	2263	8386	112	14158	57180	1513	156238	560069	981	96331	360752
Šiaulių raj.	5080	843840	3287763	104	17023	59739	345	41068	154658	4255	341015	1163328	895	94298	320347
Tauragės apskr.	**8904**	**1483430**	**5661383**	**480**	**87607**	**290140**	**146**	**18639**	**68768**	**12238**	**1080028**	**3711090**	**2244**	**253479**	**844565**
Jurbarko raj.	2062	340828	1321251	245	45728	153228	16	2192	8081	4128	354572	1219179	721	83235	276886
Pagėgių	1050	139656	547544	66	11901	39540	22	2599	9341	394	42699	150846	244	31345	104743
Šilalės raj.	1738	274678	1023270	88	15214	50265	15	1703	6023	4073	346835	1170851	576	66710	221029
Tauragės raj.	4054	728268	2769318	81	14764	47107	93	12145	45323	3643	335922	1170214	703	72189	241907
Telšių apskr.	**9748**	**1650420**	**6278223**	**394**	**64262**	**217357**	**225**	**25308**	**93599**	**13168**	**1242783**	**4096609**	**1876**	**199825**	**672185**
Mažeikių raj.	3510	510778	2018677	40	6189	23643	158	15779	60546	4053	365195	1218306	723	68885	239087
Plungės raj.	2323	434108	1629061	99	16232	53635	33	4630	16394	3725	388358	1269652	408	46464	154671
Rietavo	574	88816	333819	36	6111	20383	7	629	2105	1210	116472	386526	140	14557	48909
Telšių raj.	3341	616718	2296666	219	35730	119696	27	4270	14554	4180	372758	1222125	605	69919	229518
Utenos apskr.	**8055**	**1263711**	**5406139**	**348**	**61444**	**207268**	**88**	**12818**	**47485**	**27656**	**2410782**	**8491974**	**2730**	**324745**	**1102129**
Anykščių raj.	2866	420589	1664772	23	4027	14051	15	1771	6596	6406	546063	1933795	675	76664	257523
Ignalinos raj.	820	122017	835130	51	9741	33247	15	2202	7734	5376	476009	1628517	435	53212	180729
Molėtų raj.	1513	228216	933198	52	9013	30786	8	1538	5348	5737	479530	1707515	543	64760	219867
Utenos raj.	1962	365252	1459669	140	24980	82001	30	4538	16986	5838	533262	1884899	516	63953	217659
Visagino m.	15	3062	13181	1	262	895	-	-	-	30	2868	9777	1	97	362
Zarasų raj.	879	124575	500189	81	13421	46288	20	2769	10821	4269	373050	1327471	560	66059	225989
Vilniaus apskr.	**28381**	**5792666**	**23888899**	**1130**	**219364**	**771952**	**596**	**104046**	**417263**	**46669**	**3985938**	**13978566**	**4390**	**525259**	**1843216**
Elektrėnų	1000	175561	882785	66	13499	47272	18	3058	10786	2576	206620	707801	223	23571	80525
Šalčininkų raj.	1716	251306	1062620	168	29156	101662	26	3527	12549	6572	518316	1772194	452	52348	182117
Širvintų raj.	1318	198634	787012	162	28284	90944	4	543	2154	3451	288626	997872	341	36296	122223
Švenčionių raj.	1307	167408	705648	24	3785	12969	61	5963	24931	6553	548666	1953834	439	47468	157766
Trakų raj.	2097	414638	1634533	147	28842	98478	75	11284	42910	5737	455424	1563483	377	43237	150382
Ukmergės raj.	2616	426210	1698710	90	15328	53753	20	2064	8590	5669	476721	1668887	643	76289	251344
Vilniaus m.	10780	2554528	10619264	172	40013	154529	257	55226	226332	5063	517634	1929179	1066	133262	493639
Vilniaus raj.	7547	1604381	6498327	301	60457	212345	135	22381	89011	11048	973931	3385316	849	112788	405220

5.2.2. NEKILNOJAMOJO TURTO REGISTRE ĮREGISTRUOTI TRIJŲ IR DAUGIAU BUTŲ (DAUGIABUČIAI) GYVENAMIEJI NAMAI PAGAL SIENŲ MEDŽIAGAS

Apskritys ir savivaldybės	Sienos														
	Plytų ir blokelių			Gelžbetonio plokščių			Monolitinio betono			Rąstų			Kitos		
	skaičius	plotas m^2	tūris m^3	skaičius	plotas m^2	tūris m^3	skaičius	plotas m^2	tūris m^3	skaičius	plotas m^2	tūris m^3	skaičius	plotas m^2	tūris m^3
Respublikoje, iš viso	**24215**	**31180088**	**124276624**	**5912**	**18589613**	**68077975**	**330**	**1042329**	**4008928**	**5889**	**1256821**	**4559696**	**1191**	**327002**	**1223499**
Alytaus apskr.	**1140**	**1777716**	**6847704**	**152**	**348897**	**1252310**	**25**	**87448**	**314617**	**201**	**45041**	**168590**	**28**	**9040**	**33440**
Alytaus m.	383	874979	3300286	142	342273	1230834	23	85762	308624	40	12410	48807	4	1176	4329
Alytaus raj.	151	92060	348932	3	1945	6644	1	879	3148	37	6367	22642	3	659	2174
Druskininkų	222	430672	1725679	1	393	1761	1	807	2845	22	6270	23710	12	4856	18517
Lazdijų raj.	149	111600	441536	1	735	2511	-	-	-	53	9941	36004	4	1124	4072
Varėnos raj.	235	268405	1031271	5	3551	10560	-	-	-	49	10053	37427	5	1225	4348
Kauno apskr.	**4744**	**6838532**	**27244786**	**944**	**3366511**	**13127450**	**37**	**149749**	**548442**	**1468**	**316286**	**1172743**	**296**	**90625**	**354469**
Birštono	59	78535	353041	3	2055	7561	-	-	-	13	4018	15242	-	-	-
Jonavos raj.	329	616283	2414319	89	232881	832724	3	8435	28024	31	10223	39082	8	1309	4495
Kaišiadorių raj.	253	250570	963766	23	55158	200649	1	502	1861	63	10784	41103	7	1414	5283
Kauno m.	2524	4272187	17243632	682	2735049	10852186	31	139934	515495	1090	235395	874164	210	70015	279348
Kauno raj.	598	619163	2396821	26	34114	120288	-	-	-	106	22781	83585	37	10763	38990
Kėdainių raj.	504	538213	2061235	97	285581	1033966	1	753	2473	60	11969	43221	21	4185	16091
Prienų raj.	184	186340	710625	10	11339	48087	1	125	589	60	12619	46430	9	2306	8004
Raseinių raj.	293	277241	1101347	14	10334	31989	-	-	-	45	8497	29916	4	633	2258
Klaipėdos apskr.	**3453**	**3991404**	**15179782**	**651**	**2579499**	**9296452**	**14**	**94632**	**362246**	**387**	**89142**	**296600**	**205**	**44162**	**159221**
Klaipėdos m.	1427	2440268	9227657	467	2143206	7804490	11	93221	357156	12	3218	11559	11	2987	10460
Klaipėdos raj.	520	295981	1139964	53	109711	365973	-	-	-	70	14133	45157	26	5469	19463
Kretingos raj.	324	263697	981770	39	78394	263076	3	1411	5090	87	19994	65818	21	4422	15924
Neringos	92	76627	293881	-	-	-	-	-	-	32	8704	28286	5	1337	4642
Palangos m.	310	414536	1615845	8	11460	41995	-	-	-	30	8225	29049	6	1604	5730
Skuodo raj.	128	104581	395183	13	32358	112776	-	-	-	25	5079	17878	6	1858	7655
Šilutės raj.	652	395714	1525482	71	204370	708142	-	-	-	131	29789	98853	130	26485	95347
Marijampolės apskr.	**1296**	**1163393**	**4574134**	**201**	**507028**	**1808350**	**7**	**16000**	**57555**	**366**	**70103**	**244240**	**57**	**15612**	**53986**
Kalvarijos	120	67930	294183	5	8520	27875	-	-	-	37	6297	22514	6	4762	15829
Kazlų Rūdos	92	93499	360812	15	27911	102917	1	2826	9873	52	8812	31007	16	2917	10267
Marijampolės	391	535813	2069020	110	342320	1226854	3	11560	41872	99	22596	79783	6	1093	4492
Šakių raj.	246	162799	632534	38	54270	182378	1	537	1944	99	18797	64431	17	3046	11420
Vilkaviškio raj.	447	303352	1217585	33	74007	268326	2	1077	3866	79	13601	46505	12	3794	11978
Panevėžio apskr.	**1892**	**2229876**	**8619185**	**357**	**1064289**	**3859489**	**24**	**76512**	**301197**	**442**	**96003**	**347878**	**51**	**17944**	**65675**
Biržų raj.	192	195811	751850	16	30763	113361	-	-	-	50	14160	52050	11	3081	10277
Kupiškio raj.	196	190243	735465	12	27507	100024	1	218	1140	38	7504	26633	2	612	2325
Panevėžio m.	522	1077376	4193179	243	871436	3181251	23	76294	300057	62	15345	58880	15	7967	28884
Panevėžio raj.	308	202429	728212	23	17190	54903	-	-	-	83	17405	64813	6	1717	6090
Pasvalio raj.	347	244663	957876	14	12712	45836	-	-	-	76	14784	51919	7	1762	6590
Rokiškio raj.	327	319354	1252603	49	104681	364114	-	-	-	133	26805	93583	10	2805	11509

Apskritys ir savivaldybės	Sienos														
	Plytų ir blokelių			Gelžbetonio plokščių			Monolitinio betono			Rąstų			Kitos		
	skaičius	plotas m^2	tūris m^3	skaičius	plotas m^2	tūris m^3	skaičius	plotas m^2	tūris m^3	skaičius	plotas m^2	tūris m^3	skaičius	plotas m^2	tūris m^3
Šiaulių apskr.	**2547**	**2406380**	**9529669**	**626**	**1849615**	**6514230**	**80**	**86301**	**336521**	**532**	**110639**	**395934**	**131**	**33787**	**123898**
Akmenės raj.	271	258882	995893	48	165474	573968	1	712	2472	21	4840	16453	12	4207	15119
Joniškio raj.	289	188632	746958	21	39485	134602	2	3052	10988	59	11682	41492	6	1632	5955
Kelmės raj.	269	171683	681732	26	36875	132147	10	5961	22791	98	20284	73341	16	3853	14364
Pakruojo raj.	252	178926	686046	19	17759	61221	2	1289	5096	58	10983	37064	20	5036	16476
Radviliškio raj.	484	385742	1509536	52	110885	394360	10	8965	31278	137	28624	102912	32	8092	30082
Šiaulių m.	563	957488	3843721	418	1396235	4924211	50	64345	256178	57	12752	46322	15	3963	15544
Šiaulių raj.	419	265027	1065783	42	82902	293721	5	1977	7718	102	21474	78350	30	7004	26358
Tauragės apskr.	**1130**	**853692**	**3265293**	**112**	**241412**	**1046730**	**-**	**-**	**-**	**338**	**68431**	**232144**	**60**	**12236**	**41516**
Jurbarko raj.	282	240495	927269	43	95007	331833	-	-	-	95	20628	71240	13	3307	11219
Pagėgių	333	119890	463235	9	6145	20138	-	-	-	75	15519	50200	23	4346	14608
Šilalės raj.	182	150613	579850	15	15763	58204	-	-	-	20	4343	15031	2	600	2210
Tauragės raj.	333	342694	1294939	45	124497	636555	-	-	-	148	27941	95673	22	3983	13479
Telšių apskr.	**871**	**845932**	**3310202**	**368**	**1001828**	**3724710**	**3**	**2335**	**8875**	**378**	**85172**	**289839**	**48**	**13116**	**44649**
Mažeikių raj.	195	243107	943957	218	636286	2424849	3	2335	8875	57	14185	50279	7	3257	11760
Plungės raj.	221	200163	781859	64	179104	658577	-	-	-	90	22600	76547	17	5500	17904
Rietavo	95	59374	238938	8	10598	40023	-	-	-	64	12278	41716	8	1063	3481
Telšių raj.	360	343288	1345448	78	175840	601261	-	-	-	167	36109	121297	16	3296	11504
Utenos apskr.	**1262**	**1360957**	**5444600**	**400**	**868626**	**3200601**	**2**	**852**	**3542**	**276**	**57425**	**214878**	**40**	**7708**	**29222**
Anykščių raj.	286	246362	948368	20	14876	46301	1	520	2012	70	12050	44201	5	797	2954
Ignalinos raj.	200	174303	688787	47	61148	222616	-	-	-	41	7391	27767	4	415	1581
Molėtų raj.	221	168188	660418	19	11744	41628	1	332	1530	27	6019	21534	6	1997	7765
Utenos raj.	296	426747	1733164	98	198761	720150	-	-	-	44	10479	40604	1	120	405
Visagino m.	47	147315	622856	203	573923	2143983	-	-	-	1	2508	8959	-	-	-
Zarasų raj.	212	198042	791007	13	8174	25923	-	-	-	93	18978	71813	24	4379	16517
Vilniaus apskr.	**5880**	**9712206**	**40261269**	**2101**	**6761908**	**24247653**	**138**	**528500**	**2075933**	**1501**	**318579**	**1196850**	**275**	**82772**	**317423**
Elektrėnų	143	130180	513537	148	288581	1036575	3	3420	12379	20	3881	14201	3	2739	10933
Šalčininkų raj.	233	196109	814447	44	34717	121125	-	-	-	77	15469	58926	27	8176	30949
Širvintų raj.	144	144593	569830	5	8474	28309	-	-	-	30	6970	24657	-	-	-
Švenčionių raj.	261	215961	835053	9	22680	81799	1	257	938	200	37234	138496	4	799	3204
Trakų raj.	240	236761	1044299	36	38457	141556	1	148	789	131	23896	88351	3	431	1564
Ukmergės raj.	417	423245	1669030	66	124475	436017	1	163	658	90	20220	74172	12	4412	16572
Vilniaus m.	3899	7908410	33058593	1687	6111215	21948731	131	523758	2058593	798	179446	687738	181	56067	215687
Vilniaus raj.	543	456947	1756480	106	133309	453541	1	754	2576	155	31463	110309	45	10148	38514

5.2.3. NEKILNOJAMOJO TURTO REGISTRE ĮREGISTRUOTI GYVENAMIEJI NAMAI ĮVAIRIOMS SOCIALINĖMS GRUPĖMS PAGAL SIENŲ MEDŽIAGAS

Apskritys ir savivaldybės	Sienos														
	Plytų ir blokelių			Gelžbetonio plokščių			Monolitinio betono			Rąstų			Kitos		
	skaičius	plotas m^2	tūris m^3	skaičius	plotas m^2	tūris m^3	skaičius	plotas m^2	tūris m^3	skaičius	plotas m^2	tūris m^3	skaičius	plotas m^2	tūris m^3
Respublikoje, iš viso	**1446**	**3365567**	**12997956**	**79**	**183613**	**677992**	**4**	**14186**	**50398**	**186**	**49511**	**191290**	**60**	**24784**	**91442**
Alytaus apskr.	**109**	**245699**	**925248**	**-**	**-**	**-**	**-**	**-**	**-**	**15**	**4937**	**19159**	**3**	**552**	**1574**
Alytaus m.	37	134764	497949	-	-	-	-	-	-	1	449	1656	1	210	587
Alytaus raj.	12	16886	62729	-	-	-	-	-	-	2	704	2629	-	-	-
Druskininkų	34	60088	226100	-	-	-	-	-	-	5	2254	8730	-	-	-
Lazdijų raj.	12	14054	56227	-	-	-	-	-	-	1	506	2207	1	281	792
Varėnos raj.	14	19907	82243	-	-	-	-	-	-	6	1024	3937	1	61	195
Kauno apskr.	**203**	**471237**	**1949967**	**16**	**35919**	**128743**	**2**	**10671**	**37332**	**20**	**5084**	**18703**	**17**	**7456**	**28236**
Birštono	2	3745	15941	-	-	-	-	-	-	2	319	1230	-	-	-
Jonavos raj.	12	22221	88195	3	4088	16553	-	-	-	1	251	934	-	-	-
Kaišiadorių raj.	12	16457	74092	-	-	-	-	-	-	2	421	1461	7	1022	3605
Kauno m.	99	280389	1200609	6	14352	50736	2	10671	37332	1	348	838	3	4441	17271
Kauno raj.	33	77687	306730	3	5834	22064	-	-	-	3	516	2093	2	952	3538
Kėdainių raj.	20	36824	131003	4	11645	39390	-	-	-	2	611	2460	1	343	1209
Prienų raj.	7	11142	45206	-	-	-	-	-	-	4	1490	5646	2	138	499
Raseinių raj.	18	22772	88191	-	-	-	-	-	-	5	1128	4041	2	560	2114
Klaipėdos apskr.	**180**	**401605**	**1516471**	**2**	**7859**	**29507**	**-**	**-**	**-**	**10**	**2735**	**9854**	**6**	**6940**	**25363**
Klaipėdos m.	80	242029	913300	1	5439	19857	-	-	-	-	-	-	-	-	-
Klaipėdos raj.	22	23247	88764	-	-	-	-	-	-	4	829	2742	1	196	600
Kretingos raj.	12	24189	86202	1	2420	9650	-	-	-	2	747	2707	2	5949	22211
Neringos	7	5578	25056	-	-	-	-	-	-	-	-	-	-	-	-
Palangos m.	23	33870	129877	-	-	-	-	-	-	-	-	-	1	368	1085
Skuodo raj.	7	7475	31070	-	-	-	-	-	-	3	919	3442	-	-	-
Šilutės raj.	29	65217	242202	-	-	-	-	-	-	1	240	963	2	427	1467
Marijampolės apskr.	**57**	**95512**	**382382**	**5**	**5594**	**24255**	**-**	**-**	**-**	**6**	**2135**	**8197**	**3**	**1051**	**3851**
Kalvarijos	7	5822	23734	1	698	2322	-	-	-	-	-	-	-	-	-
Kazlų Rūdos	2	2220	9377	2	1980	9501	-	-	-	-	-	-	3	1051	3851
Marijampolės	26	62820	246832	-	-	-	-	-	-	2	1019	4139	-	-	-
Šakių raj.	14	12305	49177	-	-	-	-	-	-	3	799	2813	-	-	-
Vilkaviškio raj.	8	12345	53262	2	2916	12432	-	-	-	1	317	1245	-	-	-
Panevėžio apskr.	**133**	**323502**	**1188864**	**8**	**9357**	**30480**	**1**	**2845**	**10279**	**14**	**4275**	**16978**	**5**	**1014**	**3243**
Biržų raj.	15	23465	89904	3	2483	8823	-	-	-	2	636	2429	1	68	226
Kupiškio raj.	8	11305	41469	1	593	2156	1	2845	10279	3	879	3457	1	94	412
Panevėžio m.	61	205220	743373	1	2227	4812	-	-	-	-	-	-	-	-	-
Panevėžio raj.	19	27449	106478	2	2959	10539	-	-	-	6	2087	8329	2	530	1856
Pasvalio raj.	12	21647	80089	1	1095	4150	-	-	-	-	-	-	-	-	-
Rokiškio raj.	18	34416	127551	-	-	-	-	-	-	3	673	2763	1	322	749

Apskritys ir savivaldybės	Sienos														
	Plytų ir blokelių			Gelžbetonio plokščių			Monolitinio betono			Rąstų			Kitos		
	skaičius	plotas m^2	tūris m^3	skaičius	plotas m^2	tūris m^3	skaičius	plotas m^2	tūris m^3	skaičius	plotas m^2	tūris m^3	skaičius	plotas m^2	tūris m^3
Šiaulių apskr.	**139**	**314853**	**1176182**	**5**	**13715**	**48979**	**-**	**-**	**-**	**16**	**3403**	**13172**	**6**	**2282**	**9882**
Akmenės raj.	5	6330	24180	1	5374	18356	-	-	-	2	345	1057	-	-	-
Joniškio raj.	16	17772	64924	2	5637	20637	-	-	-	2	585	2420	1	398	1680
Kelmės raj.	13	23871	94174	1	1576	5763	-	-	-	3	763	3382	1	162	531
Pakruojo raj.	13	16895	66984	-	-	-	-	-	-	3	694	2521	2	646	3066
Radviliškio raj.	23	45171	171370	-	-	-	-	-	-	2	407	1666	1	796	3558
Šiaulių m.	54	181872	667861	1	1128	4223	-	-	-	-	-	-	-	-	-
Šiaulių raj.	15	22942	86689	-	-	-	-	-	-	4	609	2126	1	280	1047
Tauragės apskr.	**67**	**106576**	**401754**	**4**	**5917**	**21964**	**-**	**-**	**-**	**27**	**6031**	**21270**	**1**	**444**	**1400**
Jurbarko raj.	20	34024	123275	2	3185	10851	-	-	-	9	2012	6458	1	444	1400
Pagėgių	3	2345	8855	-	-	-	-	-	-	-	-	-	-	-	-
Šilalės raj.	17	22092	87873	2	2732	11113	-	-	-	12	2701	10417	-	-	-
Tauragės raj.	27	48115	181751	-	-	-	-	-	-	6	1318	4395	-	-	-
Telšių apskr.	**67**	**146982**	**549024**	**6**	**9762**	**36417**	**-**	**-**	**-**	**11**	**3254**	**11813**	**1**	**426**	**1573**
Mažeikių raj.	24	49956	195554	1	2432	8152	-	-	-	5	1238	4680	-	-	-
Plungės raj.	18	42950	157443	2	2739	10537	-	-	-	4	1221	4213	1	426	1573
Rietavo	4	4376	16993	-	-	-	-	-	-	1	653	2405	-	-	-
Telšių raj.	21	49700	179034	3	4591	17728	-	-	-	1	142	515	-	-	-
Utenos apskr.	**79**	**166221**	**658797**	**7**	**19341**	**74705**	**-**	**-**	**-**	**18**	**6044**	**25280**	**5**	**820**	**2917**
Anykščių raj.	21	27218	107317	-	-	-	-	-	-	6	1829	7167	1	370	1553
Ignalinos raj.	12	11217	45324	1	1759	7040	-	-	-	2	966	4112	3	202	669
Molėtų raj.	8	9677	39133	1	649	3034	-	-	-	2	514	1494	1	248	695
Utenos raj.	25	77627	295020	2	6340	24231	-	-	-	6	1925	8313	-	-	-
Visagino m.	6	26520	112372	2	6730	26512	-	-	-	-	-	-	-	-	-
Zarasų raj.	7	13962	59631	1	3863	13888	-	-	-	2	810	4194	-	-	-
Vilniaus apskr.	**412**	**1093380**	**4249267**	**26**	**76149**	**282942**	**1**	**670**	**2787**	**49**	**11613**	**46864**	**13**	**3799**	**13403**
Elektrėnų	9	19622	77310	3	6719	24966	-	-	-	3	626	2442	5	1257	4750
Šalčininkų raj.	8	11144	43321	2	1972	7507	-	-	-	1	78	295	-	-	-
Širvintų raj.	11	15577	58386	1	699	2474	-	-	-	8	1777	6806	1	178	569
Švenčionių raj.	31	43138	171116	1	1497	5313	1	670	2787	7	1957	7875	-	-	-
Trakų raj.	13	25854	90183	2	5405	19246	-	-	-	2	390	1361	-	-	-
Ukmergės raj.	31	50036	188968	-	-	-	-	-	-	9	1282	4815	4	1366	4712
Vilniaus m.	268	860029	3365712	13	52201	194732	-	-	-	9	2133	10278	2	768	2671
Vilniaus raj.	41	67980	254271	4	7656	28704	-	-	-	10	3370	12992	1	230	701

5.3.1. NEKILNOJAMOJO TURTO REGISTRE ĮREGISTRUOTI ADMINISTRACINĖS PASKIRTIES PASTATAI PAGAL SIENŲ MEDŽIAGAS

Apskritys ir savivaldybės	Sienos														
	Plytų ir blokelių			Gelžbetonio plokščių			Monolitinio betono			Rąstų			Kitos		
	skaičius	plotas m^2	tūris m^3	skaičius	plotas m^2	tūris m^3	skaičius	plotas m^2	tūris m^3	skaičius	plotas m^2	tūris m^3	skaičius	plotas m^2	tūris m^3
Respublikoje, iš viso	**8151**	**6595705**	**30376964**	**753**	**1450696**	**6286749**	**58**	**409037**	**1728533**	**424**	**84999**	**320167**	**617**	**469774**	**1969825**
Alytaus apskr.	**482**	**281403**	**1261306**	**49**	**83747**	**349222**	**2**	**4174**	**16904**	**31**	**4520**	**17503**	**47**	**16267**	**73713**
Alytaus m.	154	120064	528939	36	76352	315882	1	1873	7529	2	236	888	14	12332	59600
Alytaus raj.	70	22478	102533	3	3174	15434	-	-	-	8	1112	4457	6	789	2698
Druskininkų	64	48291	222709	-	-	-	-	-	-	4	1173	4895	10	1215	4159
Lazdijų raj.	72	33723	148194	5	2663	10864	-	-	-	7	773	2675	9	808	3347
Varėnos raj.	122	56847	258931	5	1558	7042	1	2301	9375	10	1226	4588	8	1123	3909
Kauno apskr.	**1645**	**1257657**	**5839465**	**166**	**351480**	**1515785**	**5**	**3406**	**14514**	**65**	**11283**	**41589**	**140**	**86129**	**384419**
Birštono	18	11267	47090	1	412	1833	-	-	-	2	640	2720	3	400	1339
Jonavos raj.	147	101532	462275	22	44087	196075	-	-	-	9	1349	5423	8	1249	4744
Kaišiadorių raj.	103	62057	283471	5	3380	15028	-	-	-	6	671	2778	7	1851	7093
Kauno m.	828	777254	3680025	101	262146	1130658	4	3117	13579	20	3795	14080	70	72261	320224
Kauno raj.	173	101444	451867	11	10790	45404	-	-	-	8	1308	4468	17	4907	23196
Kėdainių raj.	174	107571	485366	12	14501	59003	-	-	-	7	1110	3864	10	1333	4717
Prienų raj.	90	43940	199833	3	6416	25057	1	289	935	4	1055	3797	19	1560	5397
Raseinių raj.	112	52592	229538	11	9748	42727	-	-	-	9	1355	4459	6	2568	17709
Klaipėdos apskr.	**914**	**735083**	**3332184**	**60**	**132890**	**547215**	**9**	**36527**	**145154**	**17**	**3845**	**13295**	**66**	**23318**	**101349**
Klaipėdos m.	411	428390	1935773	35	103091	420303	7	36006	143164	1	354	1243	23	13130	56728
Klaipėdos raj.	108	58288	257138	5	4698	19290	1	404	1650	3	610	2107	17	5790	28097
Kretingos raj.	80	56300	241226	5	4563	18785	-	-	-	4	1364	4632	4	1420	5610
Neringos	17	12620	57204	-	-	-	-	-	-	-	-	-	5	663	2370
Palangos m.	70	58175	286752	4	2014	9112	-	-	-	2	475	1659	6	664	2229
Skuodo raj.	80	32254	142801	3	1270	5233	-	-	-	7	1042	3654	3	391	1791
Šilutės raj.	148	89056	411290	8	17254	74492	1	117	340	-	-	-	8	1260	4524
Marijampolės apskr.	**422**	**264044**	**1187872**	**44**	**52854**	**221846**	**-**	**-**	**-**	**29**	**6511**	**22696**	**34**	**7719**	**29047**
Kalvarijos	35	16254	78525	1	50	163	-	-	-	2	233	854	1	274	1190
Kazlų Rūdos	30	21089	92793	2	357	1401	-	-	-	6	1207	4334	2	308	1215
Marijampolės	139	115511	501828	26	42339	180338	-	-	-	6	2062	7381	17	4055	14944
Šakių raj.	104	49462	219370	6	4412	16924	-	-	-	9	1781	5560	7	1055	4075
Vilkaviškio raj.	114	61728	295356	9	5696	23020	-	-	-	6	1228	4567	7	2027	7623
Panevėžio apskr.	**714**	**520636**	**2340889**	**40**	**61490**	**251624**	**1**	**38**	**157**	**54**	**12794**	**51326**	**47**	**11923**	**49943**
Biržų raj.	93	45429	212233	-	-	-	-	-	-	13	2315	8555	5	2427	9858
Kupiškio raj.	75	43271	200495	1	404	2526	-	-	-	6	1782	6351	3	130	415
Panevėžio m.	227	256846	1143659	23	44060	180015	-	-	-	8	3027	14392	15	3293	13804
Panevėžio raj.	118	55666	248021	6	7287	30123	1	38	157	8	1985	7385	10	2613	10734
Pasvalio raj.	99	55797	241263	3	2222	8364	-	-	-	3	994	3946	8	927	3448
Rokiškio raj.	102	63627	295218	7	7517	30596	-	-	-	16	2691	10697	6	2533	11684

Apskritys ir savivaldybės	Sienos														
	Plytų ir blokelių			Gelžbetonio plokščių			Monolitinio betono			Rąstų			Kitos		
	skaičius	plotas m^2	tūris m^3	skaičius	plotas m^2	tūris m^3	skaičius	plotas m^2	tūris m^3	skaičius	plotas m^2	tūris m^3	skaičius	plotas m^2	tūris m^3
Šiaulių apskr.	**1056**	**602294**	**2759612**	**58**	**82603**	**357135**	**8**	**7896**	**33979**	**40**	**9188**	**34019**	**76**	**14453**	**56621**
Akmenės raj.	108	60015	276432	16	19034	87889	-	-	-	3	677	2588	4	287	1060
Joniškio raj.	111	52391	232942	3	1499	6146	2	471	1976	5	677	2532	4	1645	7127
Kelmės raj.	103	46646	208617	4	1434	5633	-	-	-	6	1418	4800	7	573	1934
Pakruojo raj.	94	37648	169383	5	5271	21854	-	-	-	2	43	140	12	2648	10740
Radviliškio raj.	164	87160	400599	1	207	688	-	-	-	14	2799	9440	10	398	1410
Šiaulių m.	345	267075	1233162	22	49121	206251	3	4640	20983	5	935	3930	23	8007	31388
Šiaulių raj.	131	51359	238477	7	6037	28674	3	2785	11020	5	2639	10589	16	895	2962
Tauragės apskr.	**285**	**178638**	**773048**	**19**	**14592**	**68802**	**-**	**-**	**-**	**20**	**3940**	**14085**	**19**	**3653**	**16001**
Jurbarko raj.	69	44879	191715	7	7011	35605	-	-	-	11	2044	7290	2	190	623
Pagėgių	34	19117	84916	2	1010	4119	-	-	-	-	-	-	2	206	777
Šilalės raj.	59	34278	151427	3	1289	4820	-	-	-	4	759	2695	5	1045	3628
Tauragės raj.	123	80364	344990	7	5282	24258	-	-	-	5	1137	4100	10	2212	10973
Telšių apskr.	**442**	**243589**	**1116552**	**69**	**107242**	**454292**	**-**	**-**	**-**	**15**	**2790**	**10143**	**25**	**8151**	**39199**
Mažeikių raj.	155	86540	389228	48	71468	295482	-	-	-	5	929	3305	10	5090	27911
Plungės raj.	118	57806	253906	10	18437	87542	-	-	-	6	1078	4006	8	2613	9849
Rietavo	21	10478	46330	2	1531	5549	-	-	-	-	-	-	2	84	261
Telšių raj.	148	88765	427088	9	15806	65719	-	-	-	4	783	2832	5	364	1178
Utenos apskr.	**448**	**302071**	**1380904**	**58**	**103001**	**478278**	**1**	**966**	**5162**	**59**	**11169**	**41918**	**38**	**5669**	**21118**
Anykščių raj.	96	59984	275356	4	3972	21709	-	-	-	15	3199	12584	10	799	3069
Ignalinos raj.	66	36207	163872	5	1788	7434	1	966	5162	12	2556	9630	7	1035	3632
Molėtų raj.	68	38365	179993	6	2022	7501	-	-	-	5	512	1931	5	489	1737
Utenos raj.	108	78989	359007	20	48527	204850	-	-	-	12	2140	7826	10	1523	5478
Visagino m.	44	53580	240771	20	46128	234055	-	-	-	-	-	-	4	1776	7015
Zarasų raj.	66	34946	161905	3	564	2729	-	-	-	15	2762	9947	2	47	187
Vilniaus apskr.	**1743**	**2210290**	**10385132**	**190**	**460797**	**2042550**	**32**	**356030**	**1512663**	**94**	**18959**	**73593**	**125**	**292492**	**1198415**
Elektrėnų	39	25431	111781	13	12784	72972	1	346	1024	3	874	3736	7	4434	23114
Šalčininkų raj.	76	40726	184946	5	6432	28368	-	-	-	11	1398	5357	11	2674	11769
Širvintų raj.	65	32999	146534	3	1153	4581	-	-	-	6	1361	4848	3	151	503
Švenčionių raj.	92	50481	223850	4	67	252	-	-	-	17	2801	10346	6	946	3110
Trakų raj.	86	44789	213782	9	3205	12687	-	-	-	19	4694	18045	8	4137	16861
Ukmergės raj.	144	72601	327827	12	11037	43507	-	-	-	7	1385	4902	8	326	1237
Vilniaus m.	1094	1859872	8797232	129	409585	1811202	31	355684	1511639	14	3777	16022	61	261500	1066790
Vilniaus raj.	147	83391	379180	15	16534	68981	-	-	-	17	2669	10337	21	18324	75031

5.3.2. NEKILNOJAMOJO TURTO REGISTRE ĮREGISTRUOTI VIEŠBUČIŲ, PREKYBOS, PASLAUGŲ, MAITINIMO IR POILSIO PASKIRTIES PASTATAI PAGAL SIENŲ MEDŽIAGAS

Apskritys ir savivaldybės	Sienos														
	Plytų ir blokelių			Gelžbetonio plokščių			Monolitinio betono			Rąstų			Kitos		
	skaičius	plotas m^2	tūris m^3	skaičius	plotas m^2	tūris m^3	skaičius	plotas m^2	tūris m^3	skaičius	plotas m^2	tūris m^3	skaičius	plotas m^2	tūris m^3
Respublikoje, iš viso	**9512**	**5431354**	**24834426**	**923**	**1058500**	**6064344**	**127**	**166185**	**784757**	**1681**	**238582**	**868030**	**5301**	**2419555**	**15287199**
Alytaus apskr.	**548**	**287885**	**1225526**	**43**	**25148**	**102500**	**20**	**6751**	**26399**	**123**	**20294**	**75985**	**358**	**116072**	**1019815**
Alytaus m.	87	78492	320692	10	14468	55995	-	-	-	4	1400	4895	38	47611	355707
Alytaus raj.	121	35788	147360	13	3414	13114	7	1094	3896	30	4111	14157	61	4425	15731
Druskininkų	102	99275	425620	6	4654	23608	4	3833	16447	28	7866	31995	102	46927	580303
Lazdijų raj.	103	28133	119344	5	1376	5012	2	681	2364	25	2655	10125	101	10158	37450
Varėnos raj.	135	46197	212510	9	1236	4771	7	1143	3692	36	4262	14813	56	6951	30624
Kauno apskr.	**1610**	**935531**	**4357027**	**130**	**292956**	**1887734**	**13**	**21028**	**91927**	**218**	**30449**	**110755**	**818**	**392856**	**2334611**
Birštono	43	33619	145582	-	-	-	-	-	-	34	1646	5304	49	5385	28950
Jonavos raj.	163	65516	293415	18	13296	58178	1	317	1194	16	1911	6508	30	6865	29655
Kaišiadorių raj.	147	54165	242244	8	4537	20720	-	-	-	38	5527	21850	71	14282	72460
Kauno m.	616	503231	2458938	45	247009	1675775	4	18122	78001	19	5012	20312	337	277236	1699856
Kauno raj.	199	81155	354190	18	3823	15001	-	-	-	30	4648	17453	149	42433	232538
Kėdainių raj.	172	88232	392428	15	17407	88979	2	841	4246	28	3678	11353	54	25816	170865
Prienų raj.	111	46410	203889	8	2840	11994	5	1648	8155	23	3349	12172	76	6645	26921
Raseinių raj.	159	63203	266341	18	4044	17087	1	100	331	30	4678	15803	52	14194	73366
Klaipėdos apskr.	**1517**	**1001956**	**4456912**	**58**	**134566**	**976178**	**20**	**29208**	**119667**	**148**	**20897**	**72537**	**1408**	**316710**	**1970966**
Klaipėdos m.	379	316772	1484943	30	130350	959691	4	5146	21831	4	339	1187	154	192489	1396533
Klaipėdos raj.	201	66635	288046	3	467	1778	1	704	2976	33	2326	8545	125	31639	207964
Kretingos raj.	152	52641	221897	5	419	1746	2	1187	5012	18	2467	8416	33	10319	50270
Neringos	138	104048	417243	-	-	-	-	-	-	37	7067	23050	96	14357	47817
Palangos m.	349	346230	1532077	-	-	-	9	21585	87516	42	6530	23908	917	52534	197289
Skuodo raj.	93	26898	113441	9	1823	7623	3	404	1676	4	749	2653	21	6212	34093
Šilutės raj.	205	88732	399265	11	1507	5340	1	182	656	10	1419	4778	62	9160	37000
Marijampolės apskr.	**467**	**189989**	**840884**	**45**	**34734**	**153373**	**2**	**708**	**2838**	**69**	**10324**	**37811**	**251**	**82911**	**486736**
Kalvarijos	53	17497	78786	4	840	2858	-	-	-	4	514	1643	33	5413	25959
Kazlų Rūdos	22	9072	41930	7	1938	7516	-	-	-	19	3061	11582	17	2840	12979
Marijampolės	150	67094	297801	12	22307	100302	1	604	2346	18	2041	7355	68	51867	337640
Šakių raj.	103	37480	160742	8	2108	9664	-	-	-	16	2355	8118	48	7304	35911
Vilkaviškio raj.	139	58846	261625	14	7541	33033	1	104	492	12	2353	9113	85	15487	74247
Panevėžio apskr.	**869**	**394806**	**1766621**	**105**	**66653**	**261499**	**13**	**5105**	**24186**	**126**	**15819**	**55214**	**255**	**182823**	**1328593**
Biržų raj.	113	37409	165953	18	6037	25341	3	885	3759	11	1358	4668	38	6770	32800
Kupiškio raj.	122	43739	209233	13	2013	7715	1	238	933	18	1818	6586	13	8548	50965
Panevėžio m.	213	165965	758875	23	46579	179094	1	1544	7542	5	752	2768	78	129567	1034436
Panevėžio raj.	163	48625	199462	12	2520	9357	-	-	-	28	4175	12933	33	14725	84395
Pasvalio raj.	124	44347	186865	24	5025	21657	1	138	494	16	2020	7242	25	6856	39829
Rokiškio raj.	134	54721	246233	15	4479	18335	7	2300	11458	48	5696	21017	68	16357	86168

Apskritys ir savivaldybės	Sienos														
	Plytų ir blokelių			Gelžbetonio plokščių			Monolitinio betono			Rąstų			Kitos		
	skaičius	plotas m^2	tūris m^3	skaičius	plotas m^2	tūris m^3	skaičius	plotas m^2	tūris m^3	skaičius	plotas m^2	tūris m^3	skaičius	plotas m^2	tūris m^3
Šiaulių apskr.	**990**	**438834**	**1974651**	**143**	**86722**	**451889**	**16**	**7764**	**59879**	**125**	**16769**	**61233**	**332**	**254237**	**1674659**
Akmenės raj.	96	33755	153962	15	4559	17013	1	49	363	4	614	1999	40	5367	29264
Joniškio raj.	112	38138	170362	25	8110	32448	2	267	1050	5	1314	5338	17	7537	40336
Kelmės raj.	128	51074	226789	17	2074	7380	3	327	1227	42	4851	18274	66	7540	34190
Pakruojo raj.	96	35903	166474	17	3796	14324	3	348	1214	21	3000	10221	22	4893	23099
Radviliškio raj.	154	60012	257041	17	5616	22251	2	287	1014	27	3027	11179	43	17672	105518
Šiaulių m.	234	170395	780392	25	56323	334334	4	6294	54341	5	759	2783	70	191984	1328971
Šiaulių raj.	170	49557	219631	27	6244	24139	1	192	670	21	3204	11439	74	19244	113281
Tauragės apskr.	**454**	**164339**	**702145**	**48**	**17341**	**73214**	**2**	**361**	**1436**	**40**	**5777**	**19733**	**127**	**44451**	**248299**
Jurbarko raj.	119	47519	206448	24	7291	29807	-	-	-	11	1460	4879	35	8231	42522
Pagėgių	60	17926	77634	1	98	350	1	255	1010	2	639	2107	23	1113	3569
Šilalės raj.	107	33162	134581	9	1603	5783	1	106	426	16	2245	7830	33	6892	35900
Tauragės raj.	168	65732	283482	14	8349	37274	-	-	-	11	1433	4917	36	28215	166308
Telšių apskr.	**468**	**206050**	**925749**	**74**	**48921**	**230258**	**3**	**1265**	**5561**	**93**	**13465**	**50299**	**169**	**73396**	**454916**
Mažeikių raj.	151	71880	328442	38	34755	161340	1	1138	5073	22	3436	12407	41	39298	268187
Plungės raj.	142	60085	261986	15	7448	35955	-	-	-	40	5553	20833	77	16516	85961
Rietavo	34	9500	41902	4	435	1478	-	-	-	8	1195	4205	9	2501	11018
Telšių raj.	141	64585	293419	17	6283	31485	2	127	488	23	3281	12854	42	15081	89750
Utenos apskr.	**740**	**290362**	**1326269**	**112**	**61685**	**321747**	**7**	**2621**	**12312**	**392**	**47655**	**159365**	**667**	**113936**	**607606**
Anykščių raj.	163	50468	219423	15	2360	8671	-	-	-	54	5663	21645	50	9673	48078
Ignalinos raj.	114	33385	146350	23	6169	26159	-	-	-	76	10079	35542	56	8848	40547
Molėtų raj.	158	62943	275902	20	2869	10685	2	1350	6837	134	17454	47148	372	31859	126846
Utenos raj.	141	48863	232975	30	34021	187106	4	1203	5246	86	9928	37676	87	42676	281424
Visagino m.	65	61420	291035	4	8694	59702	-	-	-	-	-	-	7	11843	73934
Zarasų raj.	99	33283	160584	20	7572	29424	1	68	229	42	4531	17354	95	9037	36777
Vilniaus apskr.	**1849**	**1521602**	**7258642**	**165**	**289774**	**1605952**	**31**	**91374**	**440552**	**347**	**57133**	**225098**	**916**	**842163**	**5160998**
Elektrėnų	89	33389	146026	10	9124	45508	-	-	-	27	5187	27267	66	18206	103619
Šalčininkų raj.	127	41320	178706	24	4642	18852	-	-	-	40	4508	16264	27	4384	20378
Širvintų raj.	70	21547	88868	15	2159	7594	-	-	-	23	1748	6232	23	2178	7483
Švenčionių raj.	162	51019	222452	11	4246	21289	6	762	2647	61	8621	32281	159	15870	68457
Trakų raj.	190	80094	379535	12	9573	43770	8	2175	7359	82	17270	67061	190	15513	64273
Ukmergės raj.	175	61908	274713	20	4669	21261	3	154	736	32	5925	21485	52	34398	248113
Vilniaus m.	790	1117309	5488779	59	249161	1422774	13	88185	429342	20	3665	14455	294	715142	4439271
Vilniaus raj.	246	115016	479563	14	6200	24904	1	98	468	62	10209	40053	105	36472	209404

5.3.3. NEKILNOJAMOJO TURTO REGISTRE ĮREGISTRUOTI GAMYBOS, PRAMONĖS, SANDĖLIAVIMO, TRANSPORTO IR GARAŽŲ PASKIRTIES PASTATAI PAGAL SIENŲ MEDŽIAGAS

Apskritys ir savivaldybės	Sienos														
	Plytų ir blokelių			Gelžbetonio plokščių			Monolitinio betono			Rąstų			Kitos		
	skaičius	plotas m^2	tūris m^3	skaičius	plotas m^2	tūris m^3	skaičius	plotas m^2	tūris m^3	skaičius	plotas m^2	tūris m^3	skaičius	plotas m^2	tūris m^3
Respublikoje, iš viso	**52323**	**24729345**	**134216128**	**5109**	**8544907**	**65945739**	**665**	**699086**	**4756092**	**829**	**178961**	**658484**	**9252**	**6223646**	**45985055**
Alytaus apskr.	**3185**	**1357658**	**6893963**	**280**	**688945**	**5499844**	**46**	**15357**	**83207**	**111**	**23457**	**86327**	**604**	**264813**	**1740655**
Alytaus m.	919	561207	2918594	138	577146	4704204	12	4669	32072	4	344	1308	157	104277	759699
Alytaus raj.	668	221353	1065800	56	28047	193735	13	3151	20360	34	9154	33126	156	61562	377981
Druskininkų	426	178723	893304	19	12981	69276	8	3564	11707	9	1478	4512	54	24556	148534
Lazdijų raj.	513	142476	689413	28	13168	95567	6	2554	12812	29	4916	17542	132	26913	140979
Varėnos raj.	659	253899	1326852	39	57603	437062	7	1419	6256	35	7565	29839	105	47505	313462
Kauno apskr.	**11537**	**5561626**	**29781201**	**1155**	**2062753**	**16298282**	**96**	**69671**	**763415**	**149**	**37003**	**133930**	**1747**	**1283650**	**9516722**
Birštono	108	34554	148441	3	1933	12035	1	67	2099	2	681	2426	14	2054	13380
Jonavos raj.	1064	517278	2707468	169	308931	2775939	10	1421	6320	18	4524	15378	195	64867	523450
Kaišiadorių raj.	943	336181	1662152	86	111772	1466667	8	1538	8692	29	6071	19690	147	62768	354826
Kauno m.	5273	2858345	15930274	579	1192683	8635892	40	32315	217780	29	7421	32219	519	448950	3175482
Kauno raj.	1436	656389	3227603	111	120582	840972	16	19903	397735	25	6567	26033	366	357484	3146953
Kėdainių raj.	1146	590273	3244244	95	199133	1680131	10	9373	98376	10	3461	11766	198	186507	1301383
Prienų raj.	689	270006	1369163	31	35427	267520	7	2844	15336	18	4035	12867	128	59792	344594
Raseinių raj.	878	298600	1491856	81	92292	619126	4	2210	17077	18	4243	13551	180	101228	656654
Klaipėdos apskr.	**6223**	**2803536**	**16098728**	**390**	**507053**	**4062650**	**86**	**128657**	**1253369**	**33**	**6906**	**25292**	**911**	**839812**	**6598275**
Klaipėdos m.	2167	1307134	8308886	188	323972	2812865	43	88552	969074	5	1694	5945	290	424866	3681938
Klaipėdos raj.	1038	419332	2212595	61	56579	374842	10	25985	228624	8	1644	6849	225	202847	1566907
Kretingos raj.	832	341730	1887034	46	40992	277476	13	2662	11912	10	2553	9201	151	89985	535906
Neringos	119	23025	83536	4	837	3784	-	-	-	-	-	-	11	2753	11731
Palangos m.	376	126775	592006	5	3279	31058	4	9265	33408	2	188	690	33	19176	105508
Skuodo raj.	539	139944	726410	24	12830	74074	8	785	3265	3	303	871	79	26378	146882
Šilutės raj.	1152	445596	2288261	62	68564	488551	8	1408	7086	5	524	1736	122	73807	549403
Marijampolės apskr.	**2881**	**1229649**	**6775627**	**288**	**420853**	**3138928**	**16**	**4918**	**25532**	**27**	**3350**	**11407**	**625**	**257528**	**1665855**
Kalvarijos	187	80519	433062	17	8082	74284	-	-	-	2	203	335	25	7077	45540
Kazlų Rūdos	207	129378	908829	34	56025	445122	3	1556	14556	1	45	146	56	37556	304364
Marijampolės	947	496009	2753249	129	234858	1833494	1	1774	3173	5	379	1490	164	99497	648284
Šakių raj.	663	207400	1004880	61	80502	525943	4	961	5212	13	2205	7818	188	60910	364840
Vilkaviškio raj.	877	316343	1675607	47	41386	260085	8	627	2591	6	518	1618	192	52488	302827
Panevėžio apskr.	**4381**	**2331905**	**12943293**	**393**	**707974**	**5354897**	**39**	**11652**	**65883**	**96**	**26238**	**102798**	**803**	**546833**	**3867971**
Biržų raj.	657	271374	1353653	33	27201	184250	4	1066	4339	13	3057	15443	109	56008	331443
Kupiškio raj.	491	212559	1107750	40	50597	267492	4	1895	13476	4	850	2886	58	20401	138791
Panevėžio m.	1068	866619	5370172	135	395559	3084397	4	1741	17305	1	52	146	126	130788	980165
Panevėžio raj.	761	346963	1837631	78	72053	452503	16	1351	5731	53	15446	57371	281	226565	1644229
Pasvalio raj.	686	314490	1614377	38	35127	218404	1	376	2377	1	220	1038	126	63850	454458
Rokiškio raj.	718	319900	1659710	69	127437	1147851	10	5223	22655	24	6613	25914	103	49221	318885

Apskritys ir savivaldybės	Sienos														
	Plytų ir blokelių			Gelžbetonio plokščių			Monolitinio betono			Rąstų			Kitos		
	skaičius	plotas m^2	tūris m^3	skaičius	plotas m^2	tūris m^3	skaičius	plotas m^2	tūris m^3	skaičius	plotas m^2	tūris m^3	skaičius	plotas m^2	tūris m^3
Šiaulių apskr.	**8043**	**3141717**	**17352502**	**593**	**779405**	**6408673**	**150**	**110272**	**1137213**	**63**	**11794**	**42662**	**1374**	**655671**	**4641290**
Akmenės raj.	966	338249	2237313	88	81566	1095833	15	19228	515077	3	576	1820	128	57435	554769
Joniškio raj.	1330	318956	1659861	81	69896	480627	10	4145	22627	12	1073	3394	154	69879	517403
Kelmės raj.	799	241689	1201869	51	40280	254110	17	12525	63635	11	2961	10437	116	38941	230504
Pakruojo raj.	654	265754	1381350	59	50245	383137	17	5366	25244	7	801	2592	219	97985	702389
Radviliškio raj.	1618	517207	2737534	76	58445	413772	22	10932	85450	16	3494	14027	297	133611	861382
Šiaulių m.	1717	1060649	5983372	179	388840	3080606	21	31806	267771	3	581	2103	221	153990	1126356
Šiaulių raj.	959	399213	2151203	59	90133	700588	48	26270	157409	11	2308	8289	239	103830	648487
Tauragės apskr.	**2245**	**1024862**	**5354091**	**204**	**192279**	**1384314**	**13**	**2476**	**12004**	**30**	**6443**	**24949**	**389**	**144601**	**824472**
Jurbarko raj.	683	281627	1389750	94	87169	699017	7	1714	9052	15	2857	12153	151	35196	173776
Pagėgių	235	79761	406079	14	7615	51958	1	47	205	-	-	-	31	15366	88195
Šilalės raj.	424	151161	746382	32	23571	130722	2	425	1675	6	1659	6188	92	46648	265283
Tauragės raj.	903	512313	2811880	64	73924	502617	3	290	1072	9	1927	6608	115	47391	297218
Telšių apskr.	**2970**	**1161942**	**6085226**	**344**	**402577**	**3439162**	**20**	**9907**	**56026**	**35**	**5995**	**20789**	**586**	**276454**	**1849891**
Mažeikių raj.	1214	460151	2572893	206	214514	2093693	12	5354	31816	16	3516	12250	291	117891	740806
Plungės raj.	674	296253	1513429	52	89268	656993	3	1489	8052	10	1088	3799	117	83493	560906
Rietavo	161	63238	330634	14	13837	77487	3	1969	9833	2	519	1945	42	25032	194893
Telšių raj.	921	342300	1668270	72	84958	610989	2	1095	6325	7	872	2795	136	50038	353286
Utenos apskr.	**2903**	**1064913**	**5449430**	**385**	**624629**	**4853359**	**14**	**4067**	**25859**	**76**	**12348**	**44706**	**463**	**218410**	**1627230**
Anykščių raj.	704	261040	1398874	54	29428	198707	1	459	2068	25	3961	14199	95	38229	231975
Ignalinos raj.	367	110250	587646	38	33664	231358	1	702	3396	5	624	2004	54	17173	118220
Molėtų raj.	437	135928	729430	39	32078	206285	5	1430	5970	19	3239	11220	103	48166	342073
Utenos raj.	704	240159	1305529	110	255689	1893457	5	1005	10751	18	3162	12030	117	48334	459738
Visagino m.	264	187074	650121	104	241548	2120388	1	376	3000	1	86	268	52	59357	416928
Zarasų raj.	427	130462	777830	40	32222	203164	1	95	674	8	1276	4985	42	7151	58296
Vilniaus apskr.	**7955**	**5051537**	**27482067**	**1077**	**2158439**	**15505630**	**185**	**342109**	**1333584**	**209**	**45427**	**165624**	**1750**	**1735874**	**13652694**
Elektrėnų	281	224881	1129563	81	195512	1929176	6	8959	57531	13	3174	12149	120	113765	977166
Šalčininkų raj.	481	205148	1046141	75	68842	427291	2	1133	5915	31	7609	27355	92	43530	285974
Širvintų raj.	452	160494	770688	44	25475	155076	4	855	3771	23	4689	18196	101	47332	319531
Švenčionių raj.	638	266051	1386918	53	100401	600822	15	6254	38894	21	3699	13358	101	67170	477160
Trakų raj.	367	227995	1296861	46	49558	379414	5	929	3865	21	6250	20718	166	156991	1333487
Ukmergės raj.	963	362236	1898584	86	94866	765979	12	7219	54463	23	4397	15663	141	119206	889171
Vilniaus m.	3794	3121764	17403700	519	1434151	10019582	110	307485	1121403	27	5030	19467	719	897159	7146634
Vilniaus raj.	979	482968	2549612	173	189634	1228290	31	9275	47742	50	10579	38718	310	290721	2223571

5.3.4. NEKILNOJAMOJO TURTO REGISTRE ĮREGISTRUOTI KULTŪROS, MOKSLO IR SPORTO PASKIRTIES PASTATAI PAGAL SIENŲ MEDŽIAGAS

Apskritys ir savivaldybės	Sienos														
	Plytų ir blokelių			Gelžbetonio plokščių			Monolitinio betono			Rąstų			Kitos		
	skaičius	plotas m^2	tūris m^3	skaičius	plotas m^2	tūris m^3	skaičius	plotas m^2	tūris m^3	skaičius	plotas m^2	tūris m^3	skaičius	plotas m^2	tūris m^3
Respublikoje, iš viso	**4881**	**7315352**	**36175654**	**1102**	**2938141**	**12613918**	**48**	**102558**	**594432**	**861**	**253867**	**1023209**	**451**	**456201**	**3182625**
Alytaus apskr.	**311**	**411622**	**1976636**	**68**	**147789**	**650404**	**2**	**1328**	**5578**	**61**	**12809**	**52219**	**27**	**7378**	**34697**
Alytaus m.	50	131106	603154	34	95551	435843	-	-	-	2	747	3236	1	959	4402
Alytaus raj.	77	80152	391528	12	16824	72343	1	1066	4530	9	2329	9355	9	1558	5361
Druskininkų	33	53281	260385	6	10647	44384	-	-	-	13	1658	6415	10	2540	10852
Lazdijų raj.	75	62419	296620	7	10053	38150	1	262	1048	19	4167	16444	3	1851	12499
Varėnos raj.	76	84664	424949	9	14714	59684	-	-	-	18	3908	16769	4	470	1583
Kauno apskr.	**927**	**1495927**	**7237481**	**195**	**511756**	**2140687**	**10**	**27962**	**161743**	**118**	**36984**	**150517**	**91**	**108800**	**790910**
Birštono	13	19926	102273	1	935	3607	-	-	-	4	1152	4249	1	282	1311
Jonavos raj.	83	115875	544257	23	41190	167075	-	-	-	6	2008	8020	5	13074	50259
Kaišiadorių raj.	53	77020	349929	14	25903	117503	-	-	-	25	7768	33287	8	1372	5617
Kauno m.	395	789844	3828732	98	327538	1372786	5	14590	79682	16	5847	24536	29	74955	614105
Kauno raj.	111	188884	915098	11	24301	102776	2	819	3361	17	5296	21877	18	7072	48323
Kėdainių raj.	114	131382	649111	26	62167	250224	1	5353	46455	20	5123	19872	4	3229	15128
Prienų raj.	69	75111	369962	9	11236	49124	1	7123	32004	14	4547	17583	18	6328	40888
Raseinių raj.	89	97885	478119	13	18486	77592	1	77	241	16	5243	21093	8	2488	15279
Klaipėdos apskr.	**591**	**834136**	**4096234**	**100**	**294456**	**1283798**	**7**	**8015**	**32227**	**39**	**13122**	**49100**	**52**	**47426**	**309658**
Klaipėdos m.	193	394398	2005661	55	204245	904278	2	3434	13769	4	927	3642	12	25807	214429
Klaipėdos raj.	111	84564	387057	11	24103	97878	1	2441	9314	6	1860	7148	5	1571	9415
Kretingos raj.	74	98401	463087	7	13329	54242	-	-	-	9	4040	14772	2	4788	22175
Neringos	24	13989	70393	-	-	-	-	-	-	2	321	1051	7	1078	2792
Palangos m.	40	64528	310256	2	9217	50771	-	-	-	5	2688	10483	19	6937	30667
Skuodo raj.	47	52285	256622	11	11582	41497	3	1326	5848	7	1749	6078	1	6203	26166
Šilutės raj.	102	125971	603158	14	31980	135132	1	814	3296	6	1537	5926	6	1042	4014
Marijampolės apskr.	**319**	**336784**	**1677136**	**76**	**144993**	**601111**	**-**	**-**	**-**	**53**	**15457**	**61305**	**29**	**25855**	**263986**
Kalvarijos	31	29115	141876	5	4120	15199	-	-	-	4	2261	10062	1	562	291
Kazlų Rūdos	16	19230	93219	9	6910	24960	-	-	-	11	3049	11901	8	2645	16939
Marijampolės	100	119605	634150	34	74145	317763	-	-	-	9	2734	11056	3	15009	205417
Šakių raj.	84	74258	352026	8	23048	97427	-	-	-	16	4243	16179	12	7111	39599
Vilkaviškio raj.	88	94576	455865	20	36770	145762	-	-	-	13	3170	12107	5	528	1740
Panevėžio apskr.	**443**	**605078**	**3034110**	**84**	**229792**	**1118613**	**5**	**5034**	**22736**	**79**	**22779**	**91316**	**43**	**24546**	**135092**
Biržų raj.	74	85141	467446	13	26693	107512	-	-	-	7	1232	4626	3	374	1185
Kupiškio raj.	55	61431	297233	10	19738	82035	1	1818	6865	15	2959	11354	9	4384	18871
Panevėžio m.	84	199129	1030280	39	133754	723850	-	-	-	2	593	2364	6	7229	41429
Panevėžio raj.	84	81369	378131	5	10099	44470	4	3216	15871	20	6997	28802	11	3674	20419
Pasvalio raj.	73	88817	419160	7	9709	41498	-	-	-	9	2322	9041	3	5348	36878
Rokiškio raj.	73	89191	441860	10	29799	119248	-	-	-	26	8676	35129	11	3537	16310

Apskritys ir savivaldybės	Sienos														
	Plytų ir blokelių			Gelžbetonio plokščių			Monolitinio betono			Rąstų			Kitos		
	skaičius	plotas m^2	tūris m^3	skaičius	plotas m^2	tūris m^3	skaičius	plotas m^2	tūris m^3	skaičius	plotas m^2	tūris m^3	skaičius	plotas m^2	tūris m^3
Šiaulių apskr.	**541**	**749500**	**3564329**	**126**	**320768**	**1360443**	**7**	**2288**	**9357**	**91**	**29897**	**120828**	**65**	**49324**	**350775**
Akmenės raj.	52	68141	331086	9	14256	55608	-	-	-	2	517	2054	2	975	5986
Joniškio raj.	68	64147	314294	13	28067	126226	-	-	-	6	1549	5894	8	2886	17224
Kelmės raj.	76	80567	373996	10	22443	100060	1	196	1085	25	8955	35597	6	1309	5519
Pakruojo raj.	67	75488	362776	10	15450	64320	2	488	1683	12	3281	11761	5	1897	14455
Radviliškio raj.	77	107663	518081	20	42626	184494	1	32	110	25	8329	34416	12	4401	21103
Šiaulių m.	125	258008	1204556	55	162050	670665	-	-	-	1	266	1140	30	36528	276578
Šiaulių raj.	76	95486	459540	9	35876	159070	3	1572	6479	20	7000	29966	2	1328	9910
Tauragės apskr.	**234**	**256110**	**1270237**	**48**	**112445**	**546848**	**-**	**-**	**-**	**33**	**8405**	**33306**	**23**	**9497**	**59358**
Jurbarko raj.	92	98015	489211	17	39387	164611	-	-	-	15	4363	16958	6	3849	28484
Pagėgių	31	32906	164671	4	4540	110626	-	-	-	2	433	1335	-	-	-
Šilalės raj.	47	58886	277422	12	19868	79567	-	-	-	12	2768	11436	5	1112	4094
Tauragės raj.	64	66303	338933	15	48650	192044	-	-	-	4	841	3577	12	4536	26780
Telšių apskr.	**237**	**313419**	**1495388**	**74**	**185438**	**755806**	**2**	**2883**	**24427**	**52**	**17439**	**73490**	**19**	**4605**	**24089**
Mažeikių raj.	77	89498	435520	41	111708	449321	-	-	-	6	1824	7795	5	1852	11673
Plungės raj.	56	88197	423222	15	27396	117262	2	2883	24427	17	8784	38328	10	2429	11502
Rietavo	22	31858	138978	2	2402	9234	-	-	-	2	242	866	-	-	-
Telšių raj.	82	103866	497668	16	43932	179989	-	-	-	27	6589	26501	4	324	914
Utenos apskr.	**316**	**477673**	**2350111**	**67**	**122012**	**551837**	**4**	**1676**	**7520**	**141**	**35140**	**141610**	**30**	**13032**	**86862**
Anykščių raj.	90	106648	542624	8	5457	23078	-	-	-	28	6073	22283	5	1758	7421
Ignalinos raj.	47	61891	292063	10	8508	35099	-	-	-	28	5156	20645	5	260	892
Molėtų raj.	57	68680	337586	9	13701	60691	3	1291	5433	31	8034	33145	9	4228	24110
Utenos raj.	51	71897	364370	22	67773	311118	1	385	2087	26	6594	27690	5	5803	49244
Visagino m.	32	109153	522753	5	9094	42162	-	-	-	-	-	-	-	-	-
Zarasų raj.	39	59404	290715	13	17479	79689	-	-	-	28	9283	37847	6	983	5195
Vilniaus apskr.	**962**	**1835103**	**9473992**	**264**	**868692**	**3604371**	**11**	**53372**	**330844**	**194**	**61835**	**249518**	**72**	**165738**	**1127198**
Elektrėnų	28	37285	197689	10	34863	137777	-	-	-	11	2545	10449	2	703	3703
Šalčininkų raj.	60	94515	487434	14	21924	86942	-	-	-	21	13791	59642	5	3165	22396
Širvintų raj.	35	37070	184025	6	10820	44488	-	-	-	22	4818	18626	10	1443	5197
Švenčionių raj.	63	83438	387511	6	3703	13990	-	-	-	29	6781	25626	6	3553	18017
Trakų raj.	44	66797	339497	8	13607	54977	2	328	4048	22	7044	28290	6	4405	22926
Ukmergės raj.	90	97405	485751	16	34346	142409	-	-	-	14	3333	12469	7	3256	17072
Vilniaus m.	522	1260704	6633231	178	698230	2904158	9	53044	326796	15	4049	16131	25	139957	943420
Vilniaus raj.	120	157889	758854	26	51199	219630	-	-	-	60	19474	78285	11	9256	94467

5.3.5. NEKILNOJAMOJO TURTO REGISTRE ĮREGISTRUOTI GYDYMO PASKIRTIES PASTATAI PAGAL SIENŲ MEDŽIAGAS

Apskritys ir savivaldybės	Sienos														
	Plytų ir blokelių			Gelžbetonio plokščių			Monolitinio betono			Rąstų			Kitos		
	skaičius	plotas m^2	tūris m^3	skaičius	plotas m^2	tūris m^3	skaičius	plotas m^2	tūris m^3	skaičius	plotas m^2	tūris m^3	skaičius	plotas m^2	tūris m^3
Respublikoje, iš viso	**1464**	**2350458**	**10445536**	**90**	**410330**	**1711328**	**7**	**37679**	**241162**	**170**	**46029**	**183500**	**108**	**22381**	**83702**
Alytaus apskr.	**112**	**254113**	**1151067**	**18**	**50748**	**209561**	**1**	**23046**	**186384**	**18**	**7818**	**32943**	**13**	**2680**	**10309**
Alytaus m.	21	44318	206026	8	19029	76804	-	-	-	2	1187	4353	-	-	-
Alytaus raj.	15	6100	26641	1	166	560	-	-	-	-	-	-	2	129	391
Druskininkų	49	163683	751810	8	30239	126611	1	23046	186384	10	5574	24637	6	1984	8389
Lazdijų raj.	11	15013	64080	-	-	-	-	-	-	3	413	1511	-	-	-
Varėnos raj.	16	24999	102510	1	1314	5586	-	-	-	3	644	2442	5	567	1529
Kauno apskr.	**301**	**535807**	**2339583**	**9**	**32328**	**135744**	**2**	**922**	**3367**	**31**	**7172**	**26826**	**28**	**6118**	**23003**
Birštono	16	34653	158144	-	-	-	-	-	-	1	301	1040	3	2027	8443
Jonavos raj.	23	31022	126680	-	-	-	-	-	-	-	-	-	-	-	-
Kaišiadorių raj.	16	20842	89448	-	-	-	-	-	-	1	355	1289	5	364	1223
Kauno m.	142	340904	1517794	6	31146	131699	1	758	2869	5	1281	5213	12	2568	9692
Kauno raj.	30	42711	161064	-	-	-	-	-	-	9	1927	7432	6	1025	3191
Kėdainių raj.	32	32969	146574	1	792	2860	-	-	-	5	1029	3985	-	-	-
Prienų raj.	21	15614	68598	1	176	360	-	-	-	5	1511	4593	-	-	-
Raseinių raj.	21	17092	71281	1	214	825	1	164	498	5	768	3274	2	134	454
Klaipėdos apskr.	**183**	**295271**	**1295425**	**4**	**46897**	**224121**	**-**	**-**	**-**	**11**	**3926**	**14085**	**13**	**3654**	**13068**
Klaipėdos m.	70	124228	546993	2	34273	166107	-	-	-	1	410	1706	2	631	2016
Klaipėdos raj.	29	24296	111390	-	-	-	-	-	-	1	170	542	2	671	2422
Kretingos raj.	23	17248	75023	-	-	-	-	-	-	2	564	1700	3	741	2884
Neringos	2	1877	7433	-	-	-	-	-	-	-	-	-	-	-	-
Palangos m.	21	73247	313977	1	11961	53592	-	-	-	5	2344	8667	4	1326	5026
Skuodo raj.	7	14770	65607	-	-	-	-	-	-	1	293	1014	-	-	-
Šilutės raj.	31	39605	175002	1	663	4422	-	-	-	1	145	456	2	285	720
Marijampolės apskr.	**62**	**67221**	**295702**	**11**	**34150**	**155545**	**-**	**-**	**-**	**6**	**890**	**2926**	**4**	**401**	**1244**
Kalvarijos	7	4781	22690	-	-	-	-	-	-	1	96	292	-	-	-
Kazlų Rūdos	6	5018	22955	-	-	-	-	-	-	-	-	-	-	-	-
Marijampolės	18	20821	93745	9	32865	150208	-	-	-	2	469	1548	1	33	131
Šakių raj.	13	16306	71550	1	457	1917	-	-	-	2	238	783	2	250	729
Vilkaviškio raj.	18	20295	84762	1	828	3420	-	-	-	1	87	303	1	118	384
Panevėžio apskr.	**127**	**172701**	**756316**	**5**	**13985**	**55746**	**1**	**12416**	**46007**	**17**	**4902**	**18838**	**7**	**1215**	**4282**
Biržų raj.	21	22345	93778	1	211	817	-	-	-	3	657	2387	4	604	1961
Kupiškio raj.	16	21089	105239	-	-	-	-	-	-	3	1373	5768	-	-	-
Panevėžio m.	26	56880	241980	4	13774	54929	1	12416	46007	-	-	-	-	-	-
Panevėžio raj.	16	10123	45102	-	-	-	-	-	-	3	1244	5149	-	-	-
Pasvalio raj.	22	24063	108559	-	-	-	-	-	-	2	165	599	-	-	-
Rokiškio raj.	26	38201	161658	-	-	-	-	-	-	6	1463	4935	3	611	2321

Apskritys ir savivaldybės	Sienos														
	Plytų ir blokelių			Gelžbetonio plokščių			Monolitinio betono			Rąstų			Kitos		
	skaičius	plotas m^2	tūris m^3	skaičius	plotas m^2	tūris m^3	skaičius	plotas m^2	tūris m^3	skaičius	plotas m^2	tūris m^3	skaičius	plotas m^2	tūris m^3
Šiaulių apskr.	**145**	**225314**	**962758**	**6**	**15207**	**59045**	**2**	**217**	**941**	**15**	**3796**	**14443**	**6**	**866**	**3209**
Akmenės raj.	15	16783	70141	2	10816	41140	-	-	-	1	89	289	-	-	-
Joniškio raj.	22	24825	102940	-	-	-	1	72	238	-	-	-	2	265	1080
Kelmės raj.	14	15007	67211	-	-	-	-	-	-	2	725	3026	-	-	-
Pakruojo raj.	11	17293	73278	-	-	-	-	-	-	6	1250	4503	1	210	850
Radviliškio raj.	25	24956	114956	1	594	2359	-	-	-	2	1068	4245	2	259	798
Šiaulių m.	36	110835	469889	3	3797	15546	-	-	-	-	-	-	-	-	-
Šiaulių raj.	22	15615	64343	-	-	-	1	145	703	4	664	2380	1	132	481
Tauragės apskr.	**55**	**60859**	**271211**	**3**	**968**	**3631**	**1**	**1078**	**4463**	**4**	**1104**	**3658**	**8**	**1043**	**3430**
Jurbarko raj.	20	22822	98740	2	438	1643	-	-	-	1	487	1548	3	313	1051
Pagėgių	4	2067	8899	-	-	-	-	-	-	-	-	-	1	176	576
Šilalės raj.	12	15657	77567	-	-	-	-	-	-	2	485	1665	3	459	1474
Tauragės raj.	19	20313	86005	1	530	1988	1	1078	4463	1	132	445	1	95	329
Telšių apskr.	**82**	**78564**	**338261**	**8**	**11499**	**41579**	**-**	**-**	**-**	**5**	**1189**	**4631**	**6**	**3150**	**12706**
Mažeikių raj.	19	25735	108134	-	-	-	-	-	-	1	448	1700	2	2808	11567
Plungės raj.	20	20571	90404	5	3435	12077	-	-	-	-	-	-	2	229	748
Rietavo	6	3906	18521	-	-	-	-	-	-	-	-	-	-	-	-
Telšių raj.	37	28352	121202	3	8064	29502	-	-	-	4	741	2931	2	113	391
Utenos apskr.	**81**	**127804**	**551708**	**1**	**246**	**966**	**-**	**-**	**-**	**25**	**5146**	**20926**	**9**	**1693**	**6870**
Anykščių raj.	19	15987	65343	-	-	-	-	-	-	8	1858	7739	-	-	-
Ignalinos raj.	10	14765	63932	-	-	-	-	-	-	7	1042	4449	2	206	685
Molėtų raj.	12	14533	58982	-	-	-	-	-	-	-	-	-	2	108	412
Utenos raj.	12	24629	103765	-	-	-	-	-	-	5	1114	4419	3	656	3193
Visagino m.	17	40129	179718	-	-	-	-	-	-	-	-	-	1	552	2037
Zarasų raj.	11	17761	79968	1	246	966	-	-	-	5	1132	4319	1	171	543
Vilniaus apskr.	**316**	**532804**	**2483505**	**25**	**204302**	**825390**	**-**	**-**	**-**	**38**	**10086**	**44224**	**14**	**1561**	**5581**
Elektrėnų	17	21217	89530	3	6540	24296	-	-	-	1	125	523	1	12	39
Šalčininkų raj.	17	16999	80791	1	220	780	-	-	-	-	-	-	2	146	615
Širvintų raj.	8	15116	64213	-	-	-	-	-	-	5	1651	6121	-	-	-
Švenčionių raj.	13	19175	84687	-	-	-	-	-	-	6	1421	5509	-	-	-
Trakų raj.	12	13778	62146	-	-	-	-	-	-	2	325	1209	-	-	-
Ukmergės raj.	19	30900	132605	-	-	-	-	-	-	-	-	-	1	91	389
Vilniaus m.	201	388694	1853397	19	197149	798725	-	-	-	14	4354	21806	9	1124	3922
Vilniaus raj.	29	26925	116136	2	393	1589	-	-	-	10	2210	9056	1	188	616

5.3.6. NEKILNOJAMOJO TURTO REGISTRE ĮREGISTRUOTI PAGALBINIO ŪKIO PASKIRTIES PASTATAI PAGAL SIENŲ MEDŽIAGAS

Apskritys ir savivaldybės	Sienos														
	Plytų ir blokelių			Gelžbetonio plokščių			Monolitinio betono			Rąstų			Kitos		
	skaičius	plotas m^2	tūris m^3	skaičius	plotas m^2	tūris m^3	skaičius	plotas m^2	tūris m^3	skaičius	plotas m^2	tūris m^3	skaičius	plotas m^2	tūris m^3
Respublikoje, iš viso	**570753**	**-**	**71199231**	**14880**	**-**	**3406779**	**31727**	**-**	**2380627**	**298882**	**-**	**32900791**	**790228**	**-**	**66793177**
Alytaus apskr.	**38652**	**-**	**4527661**	**459**	**-**	**175916**	**1993**	**-**	**119966**	**32342**	**-**	**3977112**	**54027**	**-**	**4220565**
Alytaus m.	2955	-	267147	32	-	80636	84	-	6326	191	-	22832	1527	-	108410
Alytaus raj.	15134	-	1975084	232	-	52885	649	-	42050	9720	-	1326413	20589	-	1801423
Druskininkų	3469	-	364772	28	-	4802	204	-	14753	2756	-	352480	4003	-	230473
Lazdijų raj.	9856	-	1160198	83	-	23880	610	-	33628	6141	-	835024	15170	-	1275901
Varėnos raj.	7238	-	760460	84	-	13713	446	-	23209	13534	-	1440363	12738	-	804358
Kauno apskr.	**94763**	**-**	**11688509**	**2017**	**-**	**518893**	**3278**	**-**	**239502**	**37475**	**-**	**4586749**	**114858**	**-**	**9903266**
Birštono	1044	-	136011	17	-	4188	51	-	3927	1053	-	137215	1999	-	154543
Jonavos raj.	6798	-	806893	304	-	82441	263	-	14872	3952	-	377165	8968	-	897137
Kaišiadorių raj.	7799	-	953799	188	-	49052	417	-	27587	8743	-	1075484	14116	-	1009188
Kauno m.	19239	-	2064204	230	-	124633	563	-	48385	1476	-	122826	14120	-	985761
Kauno raj.	19149	-	2585295	498	-	97042	652	-	51964	5955	-	663275	23264	-	2017814
Kėdainių raj.	16801	-	1845641	154	-	30050	344	-	23737	5118	-	562263	18850	-	1485708
Prienų raj.	9828	-	1379791	162	-	35740	417	-	30810	6647	-	970486	16842	-	1888284
Raseinių raj.	14105	-	1916875	464	-	95747	571	-	38220	4531	-	678035	16699	-	1464831
Klaipėdos apskr.	**54177**	**-**	**7366836**	**802**	**-**	**149052**	**1072**	**-**	**97079**	**7762**	**-**	**996539**	**51247**	**-**	**4884831**
Klaipėdos m.	3739	-	436967	42	-	5870	38	-	2560	152	-	6281	1407	-	93669
Klaipėdos raj.	14932	-	2018615	150	-	19852	257	-	22680	1818	-	218014	13025	-	1187246
Kretingos raj.	12680	-	1549794	166	-	17892	217	-	20467	2222	-	294021	10925	-	943908
Neringos	84	-	21332	2	-	229	4	-	459	9	-	1568	99	-	13758
Palangos m.	1646	-	192909	8	-	463	26	-	2143	208	-	25010	1116	-	86179
Skuodo raj.	10503	-	1221504	204	-	35815	299	-	24246	2382	-	303897	14010	-	1155048
Šilutės raj.	10593	-	1925715	230	-	68931	231	-	24524	971	-	147748	10665	-	1405023
Marijampolės apskr.	**48851**	**-**	**6437552**	**909**	**-**	**611373**	**1452**	**-**	**113436**	**12443**	**-**	**1574992**	**63406**	**-**	**5811944**
Kalvarijos	4968	-	604296	102	-	36455	272	-	17589	694	-	95476	5870	-	634726
Kazlų Rūdos	3544	-	393887	69	-	20754	170	-	7843	2340	-	270500	7980	-	702845
Marijampolės	11048	-	1678344	307	-	358815	216	-	18173	2885	-	398655	13216	-	1360478
Šakių raj.	13338	-	1764698	258	-	154639	331	-	18473	4991	-	620856	19923	-	1747400
Vilkaviškio raj.	15953	-	1996327	173	-	40710	463	-	51358	1533	-	189505	16417	-	1366495
Panevėžio apskr.	**70317**	**-**	**9624649**	**1384**	**-**	**320376**	**3054**	**-**	**287311**	**32869**	**-**	**3245078**	**91847**	**-**	**9587874**
Biržų raj.	12310	-	1613531	324	-	55146	716	-	57210	4547	-	427696	18022	-	2050537
Kupiškio raj.	8547	-	1171609	215	-	37673	338	-	29340	5876	-	626126	11067	-	1245598
Panevėžio m.	6967	-	1058321	100	-	77775	141	-	60324	968	-	67717	5333	-	568654
Panevėžio raj.	16877	-	2374743	362	-	72355	617	-	42767	7797	-	871092	20766	-	2020694
Pasvalio raj.	13493	-	1783830	123	-	25909	493	-	33752	4775	-	411751	17098	-	1856675
Rokiškio raj.	12123	-	1622615	260	-	51518	749	-	63918	8906	-	840696	19561	-	1845716

Apskritys ir savivaldybės	Sienos														
	Plytų ir blokelių			Gelžbetonio plokščių			Monolitinio betono			Rąstų			Kitos		
	skaičius	plotas m^2	tūris m^3	skaičius	plotas m^2	tūris m^3	skaičius	plotas m^2	tūris m^3	skaičius	plotas m^2	tūris m^3	skaičius	plotas m^2	tūris m^3
Šiaulių apskr.	**83198**	**-**	**9097932**	**2442**	**-**	**309509**	**5388**	**-**	**465981**	**18697**	**-**	**1778209**	**110251**	**-**	**9109879**
Akmenės raj.	8875	-	844510	309	-	35835	431	-	81021	1007	-	78062	7768	-	570986
Joniškio raj.	13262	-	1309231	336	-	42765	571	-	48436	1845	-	137138	15054	-	1372885
Kelmės raj.	13431	-	1736037	497	-	67910	1064	-	79756	4857	-	616242	21401	-	1714368
Pakruojo raj.	11124	-	1089087	382	-	52595	885	-	85049	2276	-	162613	17849	-	1541012
Radviliškio raj.	13877	-	1610598	398	-	49096	940	-	67993	4298	-	406886	21279	-	1902632
Šiaulių m.	6442	-	550062	107	-	11755	472	-	26951	527	-	33823	6625	-	323882
Šiaulių raj.	16187	-	1958407	413	-	49553	1025	-	76775	3887	-	343445	20275	-	1684114
Tauragės apskr.	**33502**	**-**	**5306293**	**1514**	**-**	**318169**	**1809**	**-**	**179195**	**11239**	**-**	**1782806**	**50202**	**-**	**4864193**
Jurbarko raj.	8694	-	1448189	594	-	115262	539	-	34261	4240	-	681374	16322	-	1513184
Pagėgių	3368	-	650219	131	-	29365	91	-	10632	179	-	29308	3033	-	327221
Šilalės raj.	8842	-	1369350	460	-	105959	690	-	44555	4081	-	659617	15652	-	1505784
Tauragės raj.	12598	-	1838535	329	-	67583	489	-	89747	2739	-	412507	15195	-	1518004
Telšių apskr.	**42268**	**-**	**4652055**	**1287**	**-**	**188752**	**1688**	**-**	**130835**	**12362**	**-**	**1398139**	**59016**	**-**	**5128723**
Mažeikių raj.	14531	-	1602573	254	-	46911	820	-	70037	2931	-	295025	19948	-	1518542
Plungės raj.	11390	-	1296073	264	-	46207	315	-	28694	3770	-	444126	16719	-	1706892
Rietavo	3054	-	343426	89	-	21932	78	-	4191	1422	-	157158	5385	-	469794
Telšių raj.	13293	-	1409983	680	-	73702	475	-	27913	4239	-	501830	16964	-	1433495
Utenos apskr.	**36959**	**-**	**4685677**	**1534**	**-**	**347771**	**4350**	**-**	**292655**	**52214**	**-**	**5612929**	**76328**	**-**	**6255926**
Anykščių raj.	13110	-	1410517	296	-	52683	834	-	50278	10931	-	1059409	19882	-	1762631
Ignalinos raj.	4360	-	600624	195	-	43441	902	-	55646	11232	-	1272859	11989	-	930370
Molėtų raj.	6893	-	908393	271	-	47850	801	-	45742	11434	-	1328259	15467	-	1140284
Utenos raj.	7435	-	1103207	507	-	140993	1174	-	101313	10859	-	1237797	16489	-	1438231
Visagino m.	505	-	55886	20	-	29913	11	-	447	191	-	12228	1154	-	92992
Zarasų raj.	4656	-	607050	245	-	32891	628	-	39229	7567	-	702377	11347	-	891418
Vilniaus apskr.	**68066**	**-**	**7812067**	**2532**	**-**	**466968**	**7643**	**-**	**454667**	**81479**	**-**	**7948238**	**119046**	**-**	**7025976**
Elektrėnų	2949	-	357939	166	-	23503	339	-	18624	4653	-	477666	6556	-	366987
Šalčininkų raj.	6228	-	773856	288	-	45079	904	-	47278	12733	-	1293466	15400	-	856588
Širvintų raj.	6464	-	608544	337	-	33557	316	-	24169	7447	-	720354	10309	-	707685
Švenčionių raj.	4758	-	516440	157	-	21404	803	-	45885	12594	-	1236565	12968	-	681344
Trakų raj.	5572	-	684959	222	-	35435	1276	-	69805	10685	-	1011863	14521	-	848569
Ukmergės raj.	11479	-	1092840	497	-	69638	791	-	48603	8613	-	857069	16511	-	1124785
Vilniaus m.	14311	-	1509552	313	-	130456	867	-	57797	3786	-	280843	14467	-	815425
Vilniaus raj.	16305	-	2267937	552	-	107896	2347	-	142506	20968	-	2070412	28314	-	1624593

5.3.7. NEKILNOJAMOJO TURTO REGISTRE ĮREGISTRUOTI ŽEMĖS ŪKIO (FERMŲ, ŪKIO, ŠILTNAMIŲ) PASKIRTIES PASTATAI PAGAL SIENŲ MEDŽIAGAS

Apskritys ir savivaldybės	Sienos														
	Plytų ir blokelių			Gelžbetonio plokščių			Monolitinio betono			Rąstų			Kitos		
	skaičius	plotas m^2	tūris m^3	skaičius	plotas m^2	tūris m^3	skaičius	plotas m^2	tūris m^3	skaičius	plotas m^2	tūris m^3	skaičius	plotas m^2	tūris m^3
Respublikoje, iš viso	**8734**	**7742231**	**30335129**	**1342**	**2154316**	**9175543**	**175**	**123407**	**551086**	**840**	**195427**	**686578**	**2532**	**1868547**	**7978183**
Alytaus apskr.	**397**	**361057**	**1357238**	**90**	**122155**	**519453**	**13**	**15791**	**71869**	**74**	**28806**	**97187**	**88**	**93270**	**367037**
Alytaus m.	12	2715	9925	-	-	-	-	-	-	2	312	160	12	6498	22706
Alytaus raj.	225	205407	768167	49	59332	252377	5	4118	22086	34	15177	52887	49	68642	265736
Druskininkų	15	14138	39994	4	7900	36543	-	-	-	4	2408	7743	8	955	3781
Lazdijų raj.	48	40592	165203	15	33012	143785	8	11673	49783	17	6007	21011	13	14030	61833
Varėnos raj.	97	98205	373949	22	21911	86748	-	-	-	17	4902	15386	6	3145	12981
Kauno apskr.	**1313**	**1231004**	**4839767**	**240**	**400050**	**1739274**	**15**	**8793**	**65903**	**71**	**21629**	**73028**	**370**	**326371**	**1300958**
Birštono	24	21269	77477	-	-	-	-	-	-	-	-	-	3	2123	1496
Jonavos raj.	162	155379	621623	19	32537	148732	-	-	-	9	3421	11360	22	11061	53054
Kaišiadorių raj.	211	159824	602171	93	142706	578890	2	421	1405	12	1794	5744	49	23313	107660
Kauno m.	51	21252	83623	4	1522	6474	1	93	314	4	1061	3384	59	24778	95278
Kauno raj.	305	290549	1181440	38	59509	293671	3	1942	7191	25	6186	20199	98	186327	614608
Kėdainių raj.	241	277793	1112835	34	73159	345229	2	1746	6470	5	3608	12256	48	35925	184103
Prienų raj.	131	138243	540420	14	15488	74537	4	1789	47783	9	2570	9032	28	12116	82402
Raseinių raj.	188	166695	620178	38	75129	291741	3	2802	2740	7	2989	11053	63	30728	162357
Klaipėdos apskr.	**802**	**721541**	**2764924**	**49**	**59536**	**244495**	**10**	**7248**	**29327**	**16**	**4759**	**13580**	**197**	**178624**	**463497**
Klaipėdos m.	18	9047	34464	1	22	87	2	1247	4828	2	97	358	18	71577	13632
Klaipėdos raj.	226	211029	820185	8	13455	52742	3	2069	11632	4	706	2235	39	23692	115267
Kretingos raj.	155	125631	455589	15	12883	47397	3	2884	9774	3	2285	6012	57	51199	172300
Neringos	2	192	566	1	268	742	-	-	-	-	-	-	3	223	768
Palangos m.	9	4499	18956	-	-	-	-	-	-	1	202	664	9	2863	10162
Skuodo raj.	118	99615	422042	11	13265	65223	1	613	1731	5	329	962	37	16707	87650
Šilutės raj.	274	271528	1013122	13	19643	78304	1	435	1362	1	1140	3349	34	12363	63718
Marijampolės apskr.	**776**	**652643**	**2598263**	**106**	**201095**	**865955**	**6**	**1651**	**6274**	**28**	**6910**	**23458**	**261**	**112252**	**589682**
Kalvarijos	45	29200	112622	19	26183	113494	-	-	-	1	42	136	13	7868	47214
Kazlų Rūdos	37	20254	72088	4	5200	24156	1	38	143	5	441	1454	9	1148	5410
Marijampolės	219	200245	810127	20	50041	217343	1	54	223	6	1349	5012	84	51583	222638
Šakių raj.	250	226971	883884	38	88346	392683	-	-	-	13	4309	14180	113	36993	247764
Vilkaviškio raj.	225	175973	719542	25	31325	118279	4	1559	5908	3	769	2676	42	14660	66656
Panevėžio apskr.	**1166**	**1089379**	**4281393**	**187**	**358879**	**1474020**	**22**	**12913**	**48727**	**49**	**12798**	**45765**	**427**	**345119**	**1640023**
Biržų raj.	190	163958	632407	28	60995	251532	8	5203	18474	4	1390	4340	68	29026	150395
Kupiškio raj.	104	78834	310842	24	42267	173486	5	2702	8477	4	2818	11850	19	11496	62902
Panevėžio m.	15	8654	31056	2	320	916	-	-	-	-	-	-	5	4335	14135
Panevėžio raj.	471	412394	1641433	82	159111	642999	8	4712	20626	28	6636	22844	230	208962	929911
Pasvalio raj.	233	260245	971984	28	49767	191676	1	296	1150	7	1043	3401	73	67421	360154
Rokiškio raj.	153	165294	693671	23	46419	213411	-	-	-	6	911	3330	32	23879	122526

Apskritys ir savivaldybės	Sienos														
	Plytų ir blokelių			Gelžbetonio plokščių			Monolitinio betono			Rąstų			Kitos		
	skaičius	plotas m^2	tūris m^3	skaičius	plotas m^2	tūris m^3	skaičius	plotas m^2	tūris m^3	skaičius	plotas m^2	tūris m^3	skaičius	plotas m^2	tūris m^3
Šiaulių apskr.	**1250**	**1283914**	**5117274**	**167**	**327851**	**1387804**	**51**	**45549**	**191120**	**31**	**8211**	**37032**	**490**	**253473**	**1329066**
Akmenės raj.	78	52065	196890	23	37924	178094	2	1148	4539	1	70	221	33	15381	76802
Joniškio raj.	200	216199	849429	25	51056	217963	5	2482	9661	-	-	-	85	56800	279772
Kelmės raj.	264	196937	737459	26	35698	155500	5	2600	8572	4	1291	4308	81	30590	145200
Pakruojo raj.	142	176845	709756	12	58283	250780	9	8834	32988	5	91	470	72	48317	286838
Radviliškio raj.	279	324085	1335207	46	65257	269556	9	5462	27475	10	3681	20682	101	53016	266959
Šiaulių m.	25	9997	38564	1	-	478	2	5077	13291	-	-	-	14	1463	8804
Šiaulių raj.	262	307786	1249969	34	79633	315433	19	19946	94594	11	3078	11351	104	47906	264691
Tauragės apskr.	**510**	**417794**	**1586419**	**94**	**125726**	**529914**	**14**	**9042**	**41314**	**11**	**2830**	**9944**	**126**	**72076**	**332802**
Jurbarko raj.	138	125782	491257	18	38063	156569	4	2606	12803	6	1534	5411	42	26393	141000
Pagėgių	98	65918	252233	13	11337	52414	1	445	2275	1	120	742	15	20479	64877
Šilalės raj.	133	113539	410147	39	46854	193703	4	1386	5251	2	624	2502	24	10782	48516
Tauragės raj.	141	112555	432782	24	29472	127228	5	4605	20985	2	552	1289	45	14422	78409
Telšių apskr.	**551**	**435802**	**1573053**	**86**	**123328**	**498414**	**8**	**4510**	**18302**	**23**	**4291**	**13669**	**116**	**55147**	**275613**
Mažeikių raj.	154	130364	466729	24	32004	124499	2	1046	3298	2	279	915	36	15695	66592
Plungės raj.	150	122944	443233	24	44784	203590	-	-	-	7	437	1534	31	12755	67235
Rietavo	32	28435	107079	5	5975	26135	1	786	2282	-	-	-	9	5144	30995
Telšių raj.	215	154059	556012	33	40565	144190	5	2678	12722	14	3575	11220	40	21553	110791
Utenos apskr.	**898**	**580830**	**2371631**	**139**	**174543**	**796664**	**20**	**10434**	**44385**	**360**	**49893**	**181961**	**236**	**66635**	**379566**
Anykščių raj.	256	202903	804856	36	46443	217889	4	2289	6726	45	9180	34854	55	23458	139361
Ignalinos raj.	80	41113	181505	15	24311	100178	1	253	823	72	7796	29462	20	3998	27535
Molėtų raj.	206	143742	585862	33	41836	184084	5	2634	10906	100	14387	53766	61	9482	56201
Utenos raj.	252	143894	614220	45	49747	243117	6	3588	14401	71	10129	34622	65	25385	136214
Visagino m.	11	1177	7088	2	908	5245	-	-	-	-	-	-	-	-	-
Zarasų raj.	93	48001	178100	8	11298	46151	4	1670	11529	72	8401	29257	35	4312	20255
Vilniaus apskr.	**1071**	**968267**	**3845167**	**184**	**261153**	**1119550**	**16**	**7476**	**33865**	**177**	**55300**	**190954**	**221**	**365580**	**1299939**
Elektrėnų	54	54371	223489	8	10156	51280	1	1063	2790	6	3423	11185	40	165852	486662
Šalčininkų raj.	99	99850	377809	16	20655	71300	1	478	1948	18	7625	23603	21	17228	55018
Širvintų raj.	135	106366	482287	18	22643	98566	1	461	2084	32	6846	22155	16	4261	22754
Švenčionių raj.	85	83090	324638	24	39326	167639	-	-	-	17	5074	16996	14	5577	27744
Trakų raj.	84	86970	326329	5	9679	33709	1	209	660	19	7971	26550	7	4346	40405
Ukmergės raj.	187	104459	411522	38	51603	231983	2	49	184	24	4149	16569	29	26862	125141
Vilniaus m.	98	43870	175758	2	556	2303	4	1026	4693	12	1839	5550	21	11449	45492
Vilniaus raj.	329	389291	1523335	73	106535	462770	6	4190	21506	49	18373	68346	73	130005	496723

5.3.8. NEKILNOJAMOJO TURTO REGISTRE ĮREGISTRUOTI SODŲ PASKIRTIES PASTATAI PAGAL SIENŲ MEDŽIAGAS

Apskritys ir savivaldybės	Sienos														
	Plytų ir blokelių			Gelžbetonio plokščių			Monolitinio betono			Rąstų			Kitos		
	skaičius	plotas m^2	tūris m^3	skaičius	plotas m^2	tūris m^3	skaičius	plotas m^2	tūris m^3	skaičius	plotas m^2	tūris m^3	skaičius	plotas m^2	tūris m^3
Respublikoje, iš viso	**45065**	**3155632**	**11108409**	**267**	**21500**	**75517**	**134**	**9652**	**34124**	**5595**	**361089**	**1189235**	**24772**	**995954**	**3130102**
Alytaus apskr.	**2423**	**156539**	**533049**	**4**	**170**	**612**	**3**	**210**	**717**	**295**	**17058**	**54656**	**1250**	**55440**	**172701**
Alytaus m.	-	-	-	-	-	-	-	-	-	-	-	-	-	-	-
Alytaus raj.	1589	98463	329161	2	86	263	2	154	526	174	9124	28872	881	36904	113412
Druskininkų	472	37815	132759	1	28	150	1	56	191	75	5261	17086	262	14551	46263
Lazdijų raj.	70	4936	16486	1	56	199	-	-	-	16	1142	3416	41	1688	4894
Varėnos raj.	292	15325	54643	-	-	-	-	-	-	30	1531	5282	66	2297	8132
Kauno apskr.	**10201**	**724802**	**2480901**	**47**	**3980**	**14171**	**30**	**2040**	**6860**	**1180**	**73405**	**230168**	**7177**	**311552**	**954921**
Birštono	61	4176	13933	-	-	-	-	-	-	4	176	539	16	756	2535
Jonavos raj.	1566	111320	381446	12	1138	4054	7	514	1713	225	13581	42994	816	34789	107099
Kaišiadorių raj.	800	61632	210163	4	275	831	3	235	861	103	6660	20674	335	14709	46506
Kauno m.	642	41354	139210	1	81	273	1	44	126	24	1402	4517	578	17930	54969
Kauno raj.	5639	428982	1473829	29	2422	8758	14	851	2824	673	43840	137506	4498	208369	635387
Kėdainių raj.	846	36896	125157	-	-	-	2	130	489	52	2366	7678	213	6058	18476
Prienų raj.	390	28317	95055	1	64	255	2	249	799	80	4715	14236	527	23809	73950
Raseinių raj.	257	12125	42108	-	-	-	1	17	48	19	665	2024	194	5132	15999
Klaipėdos apskr.	**6127**	**429477**	**1540168**	**28**	**2421**	**8695**	**17**	**1299**	**4748**	**226**	**13589**	**45981**	**1718**	**72679**	**236286**
Klaipėdos m.	247	18574	67741	-	-	-	-	-	-	18	708	2450	255	7904	24993
Klaipėdos raj.	4316	310100	1108319	25	2215	7955	14	966	3433	155	10117	34274	984	48820	159373
Kretingos raj.	754	48788	172732	1	87	309	1	116	521	25	1344	4515	160	5222	16538
Neringos	-	-	-	-	-	-	-	-	-	-	-	-	-	-	-
Palangos m.	169	16293	60692	-	-	-	1	184	684	9	605	2001	139	5779	19188
Skuodo raj.	236	9738	34794	-	-	-	-	-	-	9	225	736	68	1625	5357
Šilutės raj.	405	25984	95890	2	119	431	1	33	110	10	590	2005	112	3329	10837
Marijampolės apskr.	**574**	**41214**	**146388**	**14**	**1026**	**3427**	**2**	**148**	**606**	**75**	**4472**	**15009**	**946**	**33329**	**106767**
Kalvarijos	77	5071	18156	3	137	497	1	81	303	10	479	1585	108	5079	16175
Kazlų Rūdos	24	1410	4866	-	-	-	-	-	-	6	263	742	56	1789	5942
Marijampolės	328	26117	92658	11	889	2930	1	67	303	43	2841	9555	450	18371	59626
Šakių raj.	31	1784	6381	-	-	-	-	-	-	3	124	437	170	3738	11383
Vilkaviškio raj.	114	6832	24327	-	-	-	-	-	-	13	765	2690	162	4352	13641
Panevėžio apskr.	**3824**	**176895**	**621137**	**11**	**705**	**2558**	**5**	**264**	**957**	**534**	**24605**	**81216**	**2771**	**80496**	**253941**
Biržų raj.	154	5408	18897	-	-	-	1	9	27	11	333	1227	166	2973	8482
Kupiškio raj.	217	10180	34601	-	-	-	-	-	-	12	534	1728	94	2201	6560
Panevėžio m.	553	14791	52698	3	130	477	-	-	-	17	787	2599	435	8707	26743
Panevėžio raj.	2424	125799	442090	8	575	2081	4	255	930	424	20284	66903	1565	54095	173249
Pasvalio raj.	185	8267	29493	-	-	-	-	-	-	23	900	2952	209	4415	13356
Rokiškio raj.	291	12450	43358	-	-	-	-	-	-	47	1767	5807	302	8105	25551

Apskritys ir savivaldybės	Sienos														
	Plytų ir blokelių			Gelžbetonio plokščių			Monolitinio betono			Rąstų			Kitos		
	skaičius	plotas m^2	tūris m^3	skaičius	plotas m^2	tūris m^3	skaičius	plotas m^2	tūris m^3	skaičius	plotas m^2	tūris m^3	skaičius	plotas m^2	tūris m^3
Šiaulių apskr.	**4051**	**255296**	**918576**	**46**	**3739**	**12906**	**27**	**1541**	**5266**	**200**	**9418**	**32442**	**1509**	**43155**	**137235**
Akmenės raj.	325	12139	43143	3	113	414	5	127	444	25	745	2371	108	1786	5402
Joniškio raj.	141	6359	22897	-	-	-	1	17	57	14	457	1326	94	1696	4679
Kelmės raj.	114	6338	22480	-	-	-	-	-	-	5	317	2640	61	1804	5901
Pakruojo raj.	68	1773	6390	-	-	-	-	-	-	5	113	292	73	1199	3356
Radviliškio raj.	250	17430	61546	-	-	-	1	36	107	18	922	2889	63	1269	4061
Šiaulių m.	1713	97745	351794	18	1360	4742	13	841	2857	55	2811	9430	678	19407	62416
Šiaulių raj.	1440	113512	410326	25	2266	7750	7	520	1801	78	4053	13494	432	15994	51420
Tauragės apskr.	**1109**	**53388**	**178405**	**8**	**347**	**1113**	**2**	**120**	**401**	**52**	**2238**	**6793**	**686**	**20356**	**58868**
Jurbarko raj.	268	14121	46247	7	313	966	2	120	401	23	1078	3064	343	11046	31649
Pagėgių	6	245	869	-	-	-	-	-	-	-	-	-	4	86	251
Šilalės raj.	132	7065	23728	-	-	-	-	-	-	12	572	1780	47	1768	4948
Tauragės raj.	703	31957	107561	1	34	147	-	-	-	17	588	1949	292	7456	22020
Telšių apskr.	**1741**	**104360**	**362888**	**8**	**451**	**1645**	**2**	**91**	**376**	**98**	**4600**	**15276**	**965**	**26652**	**83354**
Mažeikių raj.	747	44923	158771	1	122	450	1	73	309	50	2416	8278	524	14114	43652
Plungės raj.	352	21191	73413	1	65	223	-	-	-	21	1076	3517	104	3421	10919
Rietavo	3	104	346	-	-	-	-	-	-	2	71	266	7	92	294
Telšių raj.	639	38142	130358	6	264	972	1	18	67	25	1037	3215	330	9025	28489
Utenos apskr.	**1530**	**91517**	**318157**	**6**	**307**	**1070**	**2**	**136**	**482**	**436**	**25665**	**84801**	**1446**	**56379**	**178910**
Anykščių raj.	250	14529	51309	-	-	-	1	105	381	40	2253	7475	219	8642	27196
Ignalinos raj.	103	7798	26321	-	-	-	-	-	-	98	6893	22082	63	2138	6564
Molėtų raj.	118	9221	32885	-	-	-	-	-	-	45	3186	11251	142	6796	22492
Utenos raj.	465	30989	107152	1	47	149	-	-	-	156	8590	28294	577	24402	76579
Visagino m.	517	24242	83987	5	260	921	1	31	101	60	2480	8325	315	10048	32135
Zarasų raj.	77	4738	16503	-	-	-	-	-	-	37	2263	7374	130	4353	13944
Vilniaus apskr.	**13485**	**1122144**	**4008740**	**95**	**8354**	**29320**	**44**	**3803**	**13711**	**2499**	**186039**	**622893**	**6304**	**295916**	**947119**
Elektrėnų	483	39468	136775	10	989	3332	3	161	567	50	3589	11906	121	6446	20164
Šalčininkų raj.	124	9033	35054	1	56	231	-	-	-	39	2184	7623	59	2096	7420
Širvintų raj.	164	7618	27206	1	61	194	-	-	-	61	2746	8899	105	3521	11330
Švenčionių raj.	84	4587	17720	-	-	-	2	44	168	83	4782	15859	92	2876	9604
Trakų raj.	916	79934	280318	8	719	2290	3	166	623	190	13685	44591	404	21100	66404
Ukmergės raj.	477	30497	103559	3	266	786	-	-	-	146	7913	24679	393	13326	41048
Vilniaus m.	7488	599947	2146023	42	3462	12424	23	2023	7228	902	71671	240502	3459	147011	464809
Vilniaus raj.	3749	351060	1262085	30	2801	10063	13	1409	5125	1028	79469	268834	1671	99540	326340

5.3.9. NEKILNOJAMOJO TURTO REGISTRE ĮREGISTRUOTI SPECIALIOSIOS, RELIGINĖS IR KITOS PASKIRTIES PASTATAI PAGAL SIENŲ MEDŽIAGAS

Apskritys ir savivaldybės	Sienos														
	Plytų ir blokelių			Gelžbetonio plokščių			Monolitinio betono			Rąstų			Kitos		
	skaičius	plotas m^2	tūris m^3	skaičius	plotas m^2	tūris m^3	skaičius	plotas m^2	tūris m^3	skaičius	plotas m^2	tūris m^3	skaičius	plotas m^2	tūris m^3
Respublikoje, iš viso	**15401**	**2824095**	**17141728**	**1332**	**513625**	**3906973**	**388**	**441935**	**4367301**	**871**	**153760**	**819666**	**2805**	**352998**	**2002091**
Alytaus apskr.	**1182**	**177567**	**1050272**	**73**	**28538**	**201615**	**25**	**3200**	**17808**	**69**	**11067**	**60032**	**260**	**16342**	**92107**
Alytaus m.	260	52748	323325	29	17212	126715	8	872	4878	2	585	3974	27	2747	21397
Alytaus raj.	415	43164	233178	10	3792	23792	3	33	113	26	4486	23869	99	5093	23699
Druskininkų	143	19858	125125	12	2250	16809	6	492	1977	10	1845	9872	30	1488	7255
Lazdijų raj.	173	34557	192168	10	3573	22469	4	78	939	7	991	4677	45	2521	17804
Varėnos raj.	191	27240	176476	12	1711	11830	4	1725	9901	24	3160	17640	59	4493	21952
Kauno apskr.	**3573**	**822638**	**4990165**	**265**	**118452**	**1019296**	**118**	**20818**	**239981**	**100**	**17681**	**90157**	**641**	**131168**	**708377**
Birštono	38	3991	25475	4	364	2210	2	634	3791	4	938	5368	8	415	1716
Jonavos raj.	455	130256	692753	52	19684	239999	12	376	1569	7	1086	4312	68	4893	35524
Kaišiadorių raj.	360	80355	425237	19	5525	37095	5	195	1225	25	3350	15155	73	4777	33156
Kauno m.	1232	318596	2016892	122	38589	352138	57	9603	169573	13	1968	8189	179	91467	481054
Kauno raj.	567	111133	722424	30	20225	110993	25	8569	53064	18	3297	17931	146	14918	73991
Kėdainių raj.	492	111383	715511	22	30924	258361	5	579	2270	8	1316	7727	81	10421	60948
Prienų raj.	230	38124	210413	9	1330	7798	8	850	8383	6	2009	12169	50	1870	9573
Raseinių raj.	199	28800	181460	7	1811	10702	4	12	106	19	3717	19306	36	2407	12415
Klaipėdos apskr.	**1525**	**239784**	**1382661**	**90**	**19783**	**132434**	**29**	**3369**	**27700**	**46**	**9588**	**50678**	**256**	**31730**	**201516**
Klaipėdos m.	515	106751	622842	39	9409	54970	12	1999	19555	4	167	603	74	13333	91202
Klaipėdos raj.	283	32315	172773	9	1896	16277	9	1157	6943	8	1755	10022	53	5760	36049
Kretingos raj.	222	26055	160787	9	1604	8687	5	108	644	12	3287	17455	32	3550	21969
Neringos	66	10769	57608	4	259	1138	-	-	-	-	-	-	13	429	1766
Palangos m.	125	19858	115135	9	1566	11104	-	-	-	2	108	514	30	2136	12085
Skuodo raj.	73	10742	72641	7	488	2467	-	-	-	12	2852	13890	19	1973	13130
Šilutės raj.	241	33294	180875	13	4561	37791	3	105	558	8	1419	8194	35	4549	25315
Marijampolės apskr.	**1167**	**182795**	**1073911**	**82**	**19625**	**109949**	**8**	**1844**	**14358**	**58**	**11101**	**62047**	**255**	**26229**	**167082**
Kalvarijos	97	16807	100347	8	980	5120	-	-	-	5	513	2134	17	1382	4657
Kazlų Rūdos	103	17683	99614	3	561	3378	-	-	-	16	4040	23041	17	816	2959
Marijampolės	323	69275	379802	33	10028	54608	2	1529	12752	10	830	3598	68	12087	97318
Šakių raj.	259	40186	240105	21	5422	30445	4	14	94	19	4464	27763	72	7253	31897
Vilkaviškio raj.	385	38844	254043	17	2634	16398	2	301	1512	8	1254	5511	81	4691	30251
Panevėžio apskr.	**1304**	**251178**	**1457356**	**55**	**24378**	**157833**	**16**	**2887**	**24188**	**80**	**13548**	**67998**	**294**	**34481**	**164056**
Biržų raj.	149	29895	199354	9	4039	19023	1	65	210	11	1368	7868	31	2622	16412
Kupiškio raj.	142	31917	161014	2	326	2447	5	1168	7593	15	1589	6465	28	5542	20204
Panevėžio m.	164	39106	231896	10	9328	66966	1	139	659	6	1294	5648	33	2201	10435
Panevėžio raj.	376	65099	341316	19	8122	51389	5	724	4284	21	4420	22285	91	13395	55701
Pasvalio raj.	194	37091	204192	5	1682	13387	-	-	-	9	1855	8919	49	4259	22860
Rokiškio raj.	279	48070	319584	10	881	4621	4	791	11442	18	3022	16813	62	6462	38444

Apskritys ir savivaldybės	Sienos														
	Plytų ir blokelių			Gelžbetonio plokščių			Monolitinio betono			Rąstų			Kitos		
	skaičius	plotas m^2	tūris m^3	skaičius	plotas m^2	tūris m^3	skaičius	plotas m^2	tūris m^3	skaičius	plotas m^2	tūris m^3	skaičius	plotas m^2	tūris m^3
Šiaulių apskr.	**1372**	**193369**	**1193019**	**114**	**33655**	**193500**	**42**	**22819**	**154034**	**66**	**12159**	**68793**	**206**	**18876**	**114564**
Akmenės raj.	179	19910	139725	10	2130	12488	1	28	135	7	1346	10321	30	1518	7744
Joniškio raj.	164	20255	118568	9	4464	28660	-	-	-	12	1815	7515	27	2339	13645
Kelmės raj.	157	20590	131563	9	1575	9191	5	6580	48419	15	2703	14755	22	1686	9643
Pakruojo raj.	103	11960	85022	6	1573	9378	2	581	6003	6	2242	14977	25	2017	9520
Radviliškio raj.	177	26977	143849	14	2154	11002	2	172	1300	9	799	3786	28	3353	24602
Šiaulių m.	321	58722	363150	48	12892	73664	19	6339	37889	3	684	2914	26	1619	6508
Šiaulių raj.	271	34955	211142	18	8867	49117	13	9119	60288	14	2570	14525	48	6344	42902
Tauragės apskr.	**601**	**92675**	**556950**	**32**	**11277**	**69070**	**8**	**2500**	**29248**	**48**	**11101**	**59045**	**132**	**15816**	**64461**
Jurbarko raj.	196	24256	163441	11	1077	6185	1	3	8	14	3582	20721	31	7145	17212
Pagėgių	80	10392	56433	2	4697	27235	-	-	-	1	275	1476	10	1788	7532
Šilalės raj.	95	13793	95556	6	1121	6218	3	1585	21617	18	3417	18040	34	2556	22095
Tauragės raj.	230	44234	241520	13	4382	29432	4	912	7623	15	3827	18808	57	4327	17622
Telšių apskr.	**673**	**115522**	**692517**	**74**	**39758**	**450547**	**13**	**1288**	**12653**	**105**	**19219**	**109801**	**163**	**15985**	**82307**
Mažeikių raj.	224	27270	147108	19	11100	93054	10	1201	11129	17	3319	17259	42	2713	14256
Plungės raj.	194	37193	241759	18	9680	232711	1	-	1000	49	6162	31551	68	6529	29456
Rietavo	47	7554	46770	5	511	3037	-	-	-	4	1374	11473	9	342	2253
Telšių raj.	208	43505	256880	32	18467	121745	2	87	524	35	8364	49518	44	6401	36342
Utenos apskr.	**588**	**107055**	**771321**	**74**	**101813**	**761042**	**21**	**357026**	**3697767**	**157**	**26177**	**141485**	**150**	**16752**	**113348**
Anykščių raj.	140	20813	164924	10	3168	16771	5	31	196	23	4638	26679	26	4029	24823
Ignalinos raj.	51	11094	91083	11	1362	9476	1	57	193	32	5577	32996	25	2595	15730
Molėtų raj.	85	14578	105456	5	149	1012	6	829	5910	31	3860	19494	29	1831	10225
Utenos raj.	123	24220	173474	9	7072	42900	-	-	-	33	5911	30855	30	3271	15241
Visagino m.	132	24002	129861	34	88054	680727	8	356043	3690871	1	374	2291	13	1470	7820
Zarasų raj.	57	12348	106523	5	2008	10156	1	66	597	37	5817	29170	27	3556	39509
Vilniaus apskr.	**3416**	**641512**	**3973556**	**473**	**116346**	**811687**	**108**	**26184**	**149564**	**142**	**22119**	**109630**	**448**	**45619**	**294273**
Elektrėnų	273	127969	516848	26	9128	141991	2	1316	7049	6	1210	6939	62	8994	83351
Šalčininkų raj.	218	19740	130737	21	2452	13035	3	65	257	18	2802	15014	50	6860	43373
Širvintų raj.	112	14713	90629	1	136	760	-	-	-	12	2173	10435	7	1445	12339
Švenčionių raj.	177	27569	179089	8	2189	11636	2	1382	15300	22	2544	12403	33	1514	5761
Trakų raj.	257	37145	202606	19	21335	100994	16	6723	34594	19	3762	16180	41	5641	43452
Ukmergės raj.	150	26945	166717	13	6274	35059	1	143	843	8	2079	12963	35	4940	19845
Vilniaus m.	1745	328155	2304579	353	65799	458780	73	12385	65911	24	2258	8543	151	10151	47851
Vilniaus raj.	484	59276	382351	32	9033	49432	11	4170	25610	33	5291	27153	69	6074	38301

6. NEKILNOJAMOJO TURTO REGISTRE ĮREGISTRUOTI PASTATAI PAGAL AUKŠTŲ SKAIČIŲ

Eil. Nr.	Pastatų naudojimo paskirtis	1-2 aukštų			3-5 aukštų			6-9 aukštų			10-12 aukštų			13 ir daugiau aukštų		
		skaičius	plotas m^2	tūris m^3	skaičius	plotas m^2	tūris m^3	skaičius	plotas m^2	tūris m^3	skaičius	plotas m^2	tūris m^3	skaičius	plotas m^2	tūris m^3
1.	**Pastatų, iš viso**	**2389073**	**-**	**818072597**	**20591**	**-**	**214829976**	**2481**	**-**	**47383978**	**508**	**-**	**10287771**	**162**	**-**	**8613593**
1.1.	Pastatai be pagalbinio ūkio paskirties pastatų	682633	138236812	641445870	20561	51483361	214776103	2481	11353255	47383978	508	2554443	10287771	162	1571945	8613593
1.1.1.	Negyvenamieji pastatai be pagalbinio ūkio paskirties pastatų	209323	74587133	402048509	5428	15880537	78941163	347	2015215	11048636	35	359337	1546456	27	705270	5254460
2.	**Gyvenamieji pastatai**	**473310**	**63649679**	**239397361**	**15133**	**35602824**	**135834940**	**2134**	**9338040**	**36335342**	**473**	**2195106**	**8741315**	**135**	**866675**	**3359133**
2.1.	Vieno ir dviejų butų gyvenamieji namai	451592	55484826	206928992	281	134008	583299	-	-	-	-	-	-	-	-	-
2.2.	Trijų ir daugiau butų (daugiabučiai) gyvenamieji namai	20974	7707234	30587008	13917	32767786	125124867	2086	9118816	35371982	432	1980580	7874647	128	821418	3188218
2.3.	Gyvenamieji namai įvairioms socialinėms grupėms	744	457619	1881361	935	2701030	10126774	48	219224	963360	41	214526	866668	7	45257	170915
3.	**Negyvenamieji pastatai**	**1915763**	**-**	**578675236**	**5458**	**-**	**78995036**	**347**	**-**	**11048636**	**35**	**-**	**1546456**	**27**	**-**	**5254460**
3.1.	Administracinės paskirties pastatai	7901	3742296	17062173	1949	4039234	18267415	119	732489	3199366	18	218248	921847	16	277952	1231437
3.2.	Viešbučių, prekybos, paslaugų, maitinino ir poilsio paskirties pastatai	16909	7161471	37621413	585	1704839	8246108	38	313456	1402420	7	64710	268270	5	69699	300545
3.3.	Gamybos, pramonės, sandėliavimo, transporto ir garažų paskirties pastatai	67007	36699695	228444001	1047	3228342	19279273	119	438587	3733420	3	7839	63697	2	1481	41107
3.4.	Kultūros, mokslo ir sporto paskirties pastatai	6174	5978958	28806908	1147	4881350	23496022	20	192892	1186530	1	5428	23094	1	7494	77284
3.5.	Gydymo paskirties pastatai	1426	1012472	4574125	374	1478055	6454293	34	313393	1368537	5	62960	268273	-	-	-
3.6.	Pagalbinio ūkio paskirties pastatai	1706440	-	176626727	30	-	53873	-	-	-	-	-	-	-	-	-
3.7.	Žemės ūkio (fermų, ūkio, šiltnamių) paskirties pastatai	13613	12077019	48686720	9	6526	37102	1	383	2697	-	-	-	-	-	-
3.8.	Sodų paskirties pastatai	75833	4543829	15537388	-	-	-	-	-	-	-	-	-	-	-	-
3.9.	Specialiosios, religinės ir kitos paskirties pastatai	20460	3371393	21315781	317	542191	3160950	16	24015	155666	1	152	1275	3	348644	3604087

NEKILNOJAMOJO TURTO REGISTRE ĮREGISTRUOTŲ PASTATŲ (BE PAGALBINIO ŪKIO) PASISKIRSTYMAS PAGAL AUKŠTŲ SKAIČIŲ

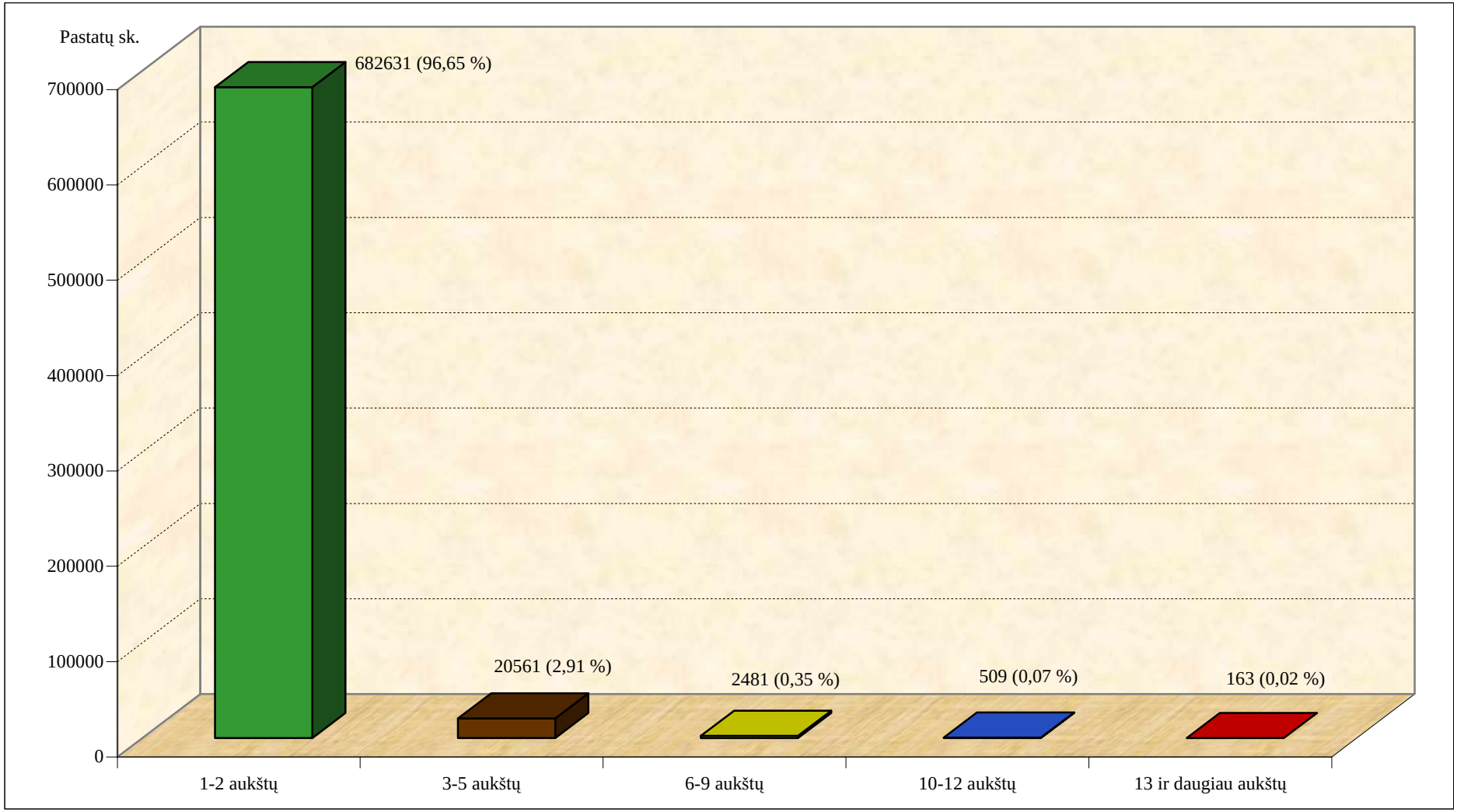

6.1. NEKILNOJAMOJO TURTO REGISTRE ĮREGISTRUOTI PASTATAI PAGAL AUKŠTŲ SKAIČIŲ, IŠ VISO

Apskritys ir savivaldybės	1-2 aukštų			3-5 aukštų			6-9 aukštų			10-12 aukštų			13 ir daugiau aukštų		
	skaičius	plotas m^2	tūris m^3	skaičius	plotas m^2	tūris m^3	skaičius	plotas m^2	tūris m^3	skaičius	plotas m^2	tūris m^3	skaičius	plotas m^2	tūris m^3
Respublikoje, iš viso	**2389073**	**-**	**818072597**	**20591**	**-**	**214829976**	**2481**	**-**	**47383978**	**508**	**-**	**10287771**	**162**	**-**	**8613593**
Alytaus apskr.	**174309**	**-**	**50738320**	**1062**	**-**	**9893603**	**127**	**-**	**1704061**	**46**	**-**	**789991**	**1**	**-**	**18562**
Alytaus m.	9782	-	12550644	585	-	5799685	73	-	966438	34	-	548976	1	-	18562
Alytaus raj.	62260	-	13924145	55	-	348778	2	-	13288	-	-	-	-	-	-
Druskininkų	15467	-	5752257	210	-	2020091	44	-	620681	12	-	241015	-	-	-
Lazdijų raj.	41832	-	8664912	60	-	477264	-	-	-	-	-	-	-	-	-
Varėnos raj.	44968	-	9846362	152	-	1247785	8	-	103654	-	-	-	-	-	-
Kauno apskr.	**382705**	**-**	**159153918**	**4260**	**-**	**45840748**	**535**	**-**	**10833327**	**109**	**-**	**1860083**	**20**	**-**	**414398**
Birštono	5671	-	1538120	52	-	541270	-	-	-	-	-	-	-	-	-
Jonavos raj.	31118	-	13326053	366	-	3966946	48	-	897101	3	-	28762	3	-	50115
Kaišiadorių raj.	43274	-	12966038	173	-	1446264	6	-	76987	-	-	-	-	-	-
Kauno m.	69952	-	56177068	2656	-	30665419	445	-	9290092	105	-	1821378	17	-	364283
Kauno raj.	81278	-	30612042	356	-	3075017	7	-	70239	-	-	-	-	-	-
Kėdainių raj.	56100	-	18614373	399	-	3982400	27	-	479763	1	-	9943	-	-	-
Prienų raj.	45740	-	12035058	114	-	932610	-	-	-	-	-	-	-	-	-
Raseinių raj.	49572	-	13885166	144	-	1230822	2	-	19145	-	-	-	-	-	-
Klaipėdos apskr.	**172129**	**-**	**77280771**	**2511**	**-**	**25410868**	**256**	**-**	**6290154**	**59**	**-**	**1236448**	**25**	**-**	**830260**
Klaipėdos m.	13534	-	24033709	1430	-	16552525	226	-	5447972	57	-	1170638	25	-	830260
Klaipėdos raj.	46235	-	15989801	165	-	1356894	6	-	183061	-	-	-	-	-	-
Kretingos raj.	37009	-	11330426	164	-	1354451	9	-	403485	-	-	-	-	-	-
Neringos	964	-	1062233	29	-	184440	-	-	-	-	-	-	-	-	-
Palangos m.	6865	-	3993798	386	-	2940879	12	-	229425	1	-	41737	-	-	-
Skuodo raj.	34605	-	7366820	78	-	630357	-	-	-	-	-	-	-	-	-
Šilutės raj.	32917	-	13503984	259	-	2391322	3	-	26211	1	-	24073	-	-	-
Marijampolės apskr.	**171285**	**-**	**51059337**	**743**	**-**	**6911281**	**39**	**-**	**467444**	**4**	**-**	**70669**	**1**	**-**	**18927**
Kalvarijos	16052	-	4019222	34	-	253492	2	-	8996	-	-	-	-	-	-
Kazlų Rūdos	18023	-	4781255	52	-	473836	-	-	-	-	-	-	-	-	-
Marijampolės	39880	-	17139970	372	-	3960767	34	-	447256	4	-	70669	1	-	18927
Šakių raj.	49976	-	12552053	116	-	804911	2	-	5344	-	-	-	-	-	-
Vilkaviškio raj.	47354	-	12566837	169	-	1418275	1	-	5848	-	-	-	-	-	-
Panevėžio apskr.	**269248**	**-**	**85100890**	**1681**	**-**	**15621427**	**67**	**-**	**1385488**	**19**	**-**	**341366**	**9**	**-**	**201022**
Biržų raj.	47013	-	11964735	138	-	1123161	1	-	15296	-	-	-	-	-	-
Kupiškio raj.	33721	-	8694714	151	-	1098736	1	-	4248	-	-	-	-	-	-
Panevėžio m.	23000	-	18165181	920	-	9876320	50	-	871729	19	-	341366	9	-	201022
Panevėžio raj.	65130	-	20077912	116	-	669083	2	-	8622	-	-	-	-	-	-
Pasvalio raj.	46469	-	12523559	143	-	1015100	1	-	3900	-	-	-	-	-	-
Rokiškio raj.	53915	-	13674789	213	-	1839027	12	-	481693	-	-	-	-	-	-

Apskritys ir savivaldybės	1-2 aukštų			3-5 aukštų			6-9 aukštų			10-12 aukštų			13 ir daugiau aukštų		
	skaičius	plotas m^2	tūris m^3	skaičius	plotas m^2	tūris m^3	skaičius	plotas m^2	tūris m^3	skaičius	plotas m^2	tūris m^3	skaičius	plotas m^2	tūris m^3
Šiaulių apskr.	**300461**	**-**	**94881770**	**2013**	**-**	**20198304**	**74**	**-**	**1318323**	**20**	**-**	**318770**	**8**	**-**	**208049**
Akmenės raj.	24882	-	9008225	201	-	1949484	3	-	131642	-	-	-	-	-	-
Joniškio raj.	41331	-	10924556	125	-	986013	7	-	63022	-	-	-	-	-	-
Kelmės raj.	53296	-	12246802	93	-	813800	1	-	4179	-	-	-	-	-	-
Pakruojo raj.	41500	-	10325100	114	-	779771	-	-	-	-	-	-	-	-	-
Radviliškio raj.	54403	-	15783079	258	-	2063361	3	-	30751	2	-	23599	-	-	-
Šiaulių m.	27415	-	19289385	1087	-	12392044	60	-	1088729	18	-	295171	8	-	208049
Šiaulių raj.	57634	-	17304623	135	-	1213831	-	-	-	-	-	-	-	-	-
Tauragės apskr.	**131262**	**-**	**38586118**	**480**	**-**	**4549422**	**12**	**-**	**160615**	**-**	**-**	**-**	**-**	**-**	**-**
Jurbarko raj.	40360	-	11504492	150	-	1381747	4	-	70018	-	-	-	-	-	-
Pagėgių	9677	-	3799262	23	-	129896	-	-	-	-	-	-	-	-	-
Šilalės raj.	37803	-	9036392	97	-	689675	-	-	-	-	-	-	-	-	-
Tauragės raj.	43422	-	14245972	210	-	2348104	8	-	90597	-	-	-	-	-	-
Telšių apskr.	**153277**	**-**	**42642387**	**884**	**-**	**9276777**	**46**	**-**	**579108**	**2**	**-**	**34163**	**-**	**-**	**-**
Mažeikių raj.	51280	-	14784125	376	-	4612673	34	-	435335	2	-	34163	-	-	-
Plungės raj.	41673	-	11798427	206	-	2047498	3	-	69461	-	-	-	-	-	-
Rietavo	12605	-	3037971	28	-	217892	-	-	-	-	-	-	-	-	-
Telšių raj.	47719	-	13021864	274	-	2398714	9	-	74312	-	-	-	-	-	-
Utenos apskr.	**224293**	**-**	**57314185**	**1058**	**-**	**9514121**	**90**	**-**	**1449511**	**6**	**-**	**109767**	**4**	**-**	**3633173**
Anykščių raj.	57848	-	13013179	153	-	1001903	1	-	5331	-	-	-	-	-	-
Ignalinos raj.	37062	-	8100795	129	-	828063	-	-	-	-	-	-	-	-	-
Molėtų raj.	45282	-	10069795	84	-	645435	1	-	2704	-	-	-	-	-	-
Utenos raj.	48478	-	14433645	329	-	3168183	22	-	256635	3	-	32376	-	-	-
Visagino m.	3589	-	4868893	245	-	2859324	66	-	1184841	3	-	77391	4	-	3633173
Zarasų raj.	32034	-	6827878	118	-	1011213	-	-	-	-	-	-	-	-	-
Vilniaus apskr.	**410104**	**-**	**161314901**	**5899**	**-**	**67613425**	**1235**	**-**	**23195947**	**243**	**-**	**5526514**	**94**	**-**	**3289202**
Elektrėnų	20644	-	9399692	179	-	1584378	32	-	443029	-	-	-	2	-	52848
Šalčininkų raj.	46550	-	9894027	136	-	1092522	3	-	15768	-	-	-	-	-	-
Širvintų raj.	31840	-	6693347	92	-	738411	-	-	-	-	-	-	-	-	-
Švenčionių raj.	42173	-	9915658	113	-	1011084	5	-	118358	-	-	-	-	-	-
Trakų raj.	44238	-	11609286	180	-	1417124	13	-	91872	-	-	-	-	-	-
Ukmergės raj.	50619	-	13543981	265	-	2223779	5	-	39129	1	-	11508	-	-	-
Vilniaus m.	75003	-	69823540	4626	-	57015097	1170	-	22370078	242	-	5515006	92	-	3236354
Vilniaus raj.	99037	-	30435370	308	-	2531030	7	-	117713	-	-	-	-	-	-

6.1.1. NEKILNOJAMOJO TURTO REGISTRE ĮREGISTRUOTI PASTATAI BE PAGALBINIO ŪKIO PASKIRTIES PASTATŲ PAGAL AUKŠTŲ SKAIČIŲ

Apskritys ir savivaldybės	1-2 aukštų			3-5 aukštų			6-9 aukštų			10-12 aukštų			13 ir daugiau aukštų		
	skaičius	plotas m^2	tūris m^3	skaičius	plotas m^2	tūris m^3	skaičius	plotas m^2	tūris m^3	skaičius	plotas m^2	tūris m^3	skaičius	plotas m^2	tūris m^3
Respublikoje, iš viso	**682633**	**138236812**	**641445870**	**20561**	**51483361**	**214776103**	**2481**	**11353255**	**47383978**	**508**	**2554443**	**10287771**	**162**	**1571945**	**8613593**
Alytaus apskr.	**46836**	**8302471**	**37717102**	**1062**	**2426892**	**9893603**	**127**	**400790**	**1704061**	**46**	**197629**	**789991**	**1**	**5027**	**18562**
Alytaus m.	4993	2153318	12065293	585	1439987	5799685	73	239943	966438	34	138706	548976	1	5027	18562
Alytaus raj.	15936	2220152	8726290	55	82129	348778	2	1546	13288	-	-	-	-	-	-
Druskininkų	5007	1005711	4784978	210	487775	2020091	44	150369	620681	12	58923	241015	-	-	-
Lazdijų raj.	9972	1333453	5336281	60	114203	477264	-	-	-	-	-	-	-	-	-
Varėnos raj.	10928	1589837	6804260	152	302798	1247785	8	8932	103654	-	-	-	-	-	-
Kauno apskr.	**130320**	**27938214**	**132222657**	**4254**	**10818628**	**45835091**	**535**	**2434845**	**10833327**	**109**	**453135**	**1860083**	**20**	**90796**	**414398**
Birštono	1507	276078	1102236	52	118315	541270	-	-	-	-	-	-	-	-	-
Jonavos raj.	10834	2232326	11147737	365	973856	3966754	48	162116	897101	3	6830	28762	3	3040	50115
Kaišiadorių raj.	12011	2161907	9850928	173	349931	1446264	6	15452	76987	-	-	-	-	-	-
Kauno m.	34326	10272838	52833276	2654	7198161	30663403	445	2139482	9290092	105	443891	1821378	17	87756	364283
Kauno raj.	31761	5737552	25196969	355	732641	3074700	7	17834	70239	-	-	-	-	-	-
Kėdainių raj.	14835	3106045	14670106	397	927509	3979268	27	96299	479763	1	2414	9943	-	-	-
Prienų raj.	11844	1863127	7729947	114	226118	932610	-	-	-	-	-	-	-	-	-
Raseinių raj.	13202	2288341	9691458	144	292097	1230822	2	3662	19145	-	-	-	-	-	-
Klaipėdos apskr.	**57073**	**13391444**	**63788768**	**2507**	**6302602**	**25408535**	**256**	**1458813**	**6290154**	**59**	**320471**	**1236448**	**25**	**209719**	**830260**
Klaipėdos m.	8156	3894236	23488362	1430	4115394	16552525	226	1333981	5447972	57	307669	1170638	25	209719	830260
Klaipėdos raj.	16054	2832795	12523505	164	330949	1356783	6	30167	183061	-	-	-	-	-	-
Kretingos raj.	10799	2093525	8504344	164	350432	1354451	9	37503	403485	-	-	-	-	-	-
Neringos	766	259668	1024887	29	46513	184440	-	-	-	-	-	-	-	-	-
Palangos m.	3861	853445	3687094	386	717729	2940879	12	53398	229425	1	10270	41737	-	-	-
Skuodo raj.	7209	1130040	4628294	76	157214	628374	-	-	-	-	-	-	-	-	-
Šilutės raj.	10228	2327735	9932282	258	584371	2391083	3	3764	26211	1	2532	24073	-	-	-
Marijampolės apskr.	**44227**	**8201199**	**36523948**	**740**	**1695642**	**6897374**	**39**	**119815**	**467444**	**4**	**17286**	**70669**	**1**	**5162**	**18927**
Kalvarijos	4146	626838	2630680	34	55622	253492	2	696	8996	-	-	-	-	-	-
Kazlų Rūdos	3920	679159	3385426	52	118501	473836	-	-	-	-	-	-	-	-	-
Marijampolės	12211	2821880	13339413	369	973794	3946860	34	118202	447256	4	17286	70669	1	5162	18927
Šakių raj.	11135	1987497	8245987	116	200036	804911	2	572	5344	-	-	-	-	-	-
Vilkaviškio raj.	12815	2085825	8922442	169	347689	1418275	1	345	5848	-	-	-	-	-	-
Panevėžio apskr.	**69785**	**13679808**	**62063266**	**1673**	**3895054**	**15593763**	**67**	**258234**	**1385488**	**19**	**82032**	**341366**	**9**	**51371**	**201022**
Biržų raj.	11095	1871412	7762850	137	266987	1120926	1	3408	15296	-	-	-	-	-	-
Kupiškio raj.	7678	1321758	5584368	151	269440	1098736	1	470	4248	-	-	-	-	-	-
Panevėžio m.	9496	2957865	16355333	915	2483828	9853377	50	202706	871729	19	82032	341366	9	51371	201022
Panevėžio raj.	18713	3407804	14698747	114	174532	666597	2	1122	8622	-	-	-	-	-	-
Pasvalio raj.	10487	1998334	8411642	143	242429	1015100	1	349	3900	-	-	-	-	-	-
Rokiškio raj.	12316	2122635	9250326	213	457838	1839027	12	50179	481693	-	-	-	-	-	-

Apskritys ir savivaldybės	1-2 aukštų			3-5 aukštų			6-9 aukštų			10-12 aukštų			13 ir daugiau aukštų		
	skaičius	plotas m^2	tūris m^3	skaičius	plotas m^2	tūris m^3	skaičius	plotas m^2	tūris m^3	skaičius	plotas m^2	tūris m^3	skaičius	plotas m^2	tūris m^3
Šiaulių apskr.	**80485**	**15896908**	**74120261**	**2013**	**4959890**	**20198304**	**74**	**302020**	**1318323**	**20**	**76585**	**318770**	**8**	**49823**	**208049**
Akmenės raj.	6492	1294303	7397811	201	466013	1949484	3	6584	131642	-	-	-	-	-	-
Joniškio raj.	10263	1823807	8014101	125	231021	986013	7	7321	63022	-	-	-	-	-	-
Kelmės raj.	12046	1958167	8032489	93	200589	813800	1	468	4179	-	-	-	-	-	-
Pakruojo raj.	8984	1644935	7394744	114	193607	779771	-	-	-	-	-	-	-	-	-
Radviliškio raj.	13611	2673643	11745874	258	503594	2063361	3	6568	30751	2	5903	23599	-	-	-
Šiaulių m.	13242	3475181	18342913	1087	3074207	12392044	60	281079	1088729	18	70682	295171	8	49823	208049
Šiaulių raj.	15847	3026872	13192329	135	290859	1213831	-	-	-	-	-	-	-	-	-
Tauragės apskr.	**32996**	**6186131**	**26135462**	**480**	**1084429**	**4549422**	**12**	**39904**	**160615**	**-**	**-**	**-**	**-**	**-**	**-**
Jurbarko raj.	9971	1814904	7712222	150	348187	1381747	4	16541	70018	-	-	-	-	-	-
Pagėgių	2875	645912	2752517	23	29590	129896	-	-	-	-	-	-	-	-	-
Šilalės raj.	8078	1342113	5351127	97	171011	689675	-	-	-	-	-	-	-	-	-
Tauragės raj.	12072	2383202	10319596	210	535641	2348104	8	23363	90597	-	-	-	-	-	-
Telšių apskr.	**36658**	**7082238**	**31144532**	**882**	**2183806**	**9276127**	**46**	**147756**	**579108**	**2**	**8529**	**34163**	**-**	**-**	**-**
Mažeikių raj.	12796	2404982	11251036	376	1031980	4612673	34	110602	435335	2	8529	34163	-	-	-
Plungės raj.	9215	1896228	8276435	206	493845	2047498	3	15710	69461	-	-	-	-	-	-
Rietavo	2578	479730	2041852	27	54309	217510	-	-	-	-	-	-	-	-	-
Telšių raj.	12069	2301298	9575209	273	603672	2398446	9	21444	74312	-	-	-	-	-	-
Utenos apskr.	**52910**	**8834640**	**40119928**	**1056**	**2310820**	**9513421**	**90**	**351022**	**1449511**	**6**	**23205**	**109767**	**4**	**354892**	**3633173**
Anykščių raj.	12795	2049097	8677662	153	252140	1001903	1	1394	5331	-	-	-	-	-	-
Ignalinos raj.	8386	1180282	5198555	127	210557	827363	-	-	-	-	-	-	-	-	-
Molėtų raj.	10416	1568680	6599267	84	154990	645435	1	569	2704	-	-	-	-	-	-
Utenos raj.	12014	2199958	10412104	329	781909	3168183	22	56890	256635	3	7544	32376	-	-	-
Visagino m.	1708	765854	4677427	245	674608	2859324	66	292169	1184841	3	15661	77391	4	354892	3633173
Zarasų raj.	7591	1070769	4554913	118	236616	1011213	-	-	-	-	-	-	-	-	-
Vilniaus apskr.	**131343**	**28723759**	**137609946**	**5894**	**15805598**	**67610463**	**1235**	**5840056**	**23195947**	**243**	**1375571**	**5526514**	**94**	**805155**	**3289202**
Elektrėnų	5982	1585364	8155517	178	378265	1583834	32	96497	443029	-	-	-	2	12692	52848
Šalčininkų raj.	10997	1642035	6877760	136	250851	1092522	3	3660	15768	-	-	-	-	-	-
Širvintų raj.	6967	1096680	4599038	92	180023	738411	-	-	-	-	-	-	-	-	-
Švenčionių raj.	10893	1713903	7414020	113	249905	1011084	5	10684	118358	-	-	-	-	-	-
Trakų raj.	11962	1978875	8958655	180	311229	1417124	13	23506	91872	-	-	-	-	-	-
Ukmergės raj.	12730	2270306	10353173	263	567833	2221652	5	10009	39129	1	2823	11508	-	-	-
Vilniaus m.	41259	12786687	67029467	4626	13246603	57015097	1170	5674563	22370078	242	1372748	5515006	92	792463	3236354
Vilniaus raj.	30553	5649909	24222316	306	620889	2530739	7	21137	117713	-	-	-	-	-	-

6.2.1. NEKILNOJAMOJO TURTO REGISTRE ĮREGISTRUOTI VIENO IR DVIEJŲ BUTŲ GYVENAMIEJI NAMAI PAGAL AUKŠTŲ SKAIČIŲ

Apskritys ir savivaldybės	1-2 aukštų			3-5 aukštų			6-9 aukštų			10-12 aukštų			13 ir daugiau aukštų		
	skaičius	plotas m^2	tūris m^3	skaičius	plotas m^2	tūris m^3	skaičius	plotas m^2	tūris m^3	skaičius	plotas m^2	tūris m^3	skaičius	plotas m^2	tūris m^3
Respublikoje, iš viso	**451592**	**55484826**	**206928992**	**281**	**134008**	**583299**	**-**	**-**	**-**	**-**	**-**	**-**	**-**	**-**	**-**
Alytaus apskr.	**33589**	**3609453**	**13177678**	**4**	**987**	**3979**	**-**	**-**	**-**	**-**	**-**	**-**	**-**	**-**	**-**
Alytaus m.	3007	547344	2090890	2	555	2090	-	-	-	-	-	-	-	-	-
Alytaus raj.	10849	1122378	3980229	-	-	-	-	-	-	-	-	-	-	-	-
Druskininkų	2961	361206	1356939	-	-	-	-	-	-	-	-	-	-	-	-
Lazdijų raj.	8186	789322	2839277	1	59	212	-	-	-	-	-	-	-	-	-
Varėnos raj.	8586	789203	2910343	1	373	1677	-	-	-	-	-	-	-	-	-
Kauno apskr.	**80843**	**11011972**	**41473758**	**101**	**55938**	**245763**	**-**	**-**	**-**	**-**	**-**	**-**	**-**	**-**	**-**
Birštono	999	118946	425685	-	-	-	-	-	-	-	-	-	-	-	-
Jonavos raj.	5333	621959	2321013	2	4167	16585	-	-	-	-	-	-	-	-	-
Kaišiadorių raj.	8006	885127	3213296	2	1640	6323	-	-	-	-	-	-	-	-	-
Kauno m.	20657	3473228	13652062	81	38053	162542	-	-	-	-	-	-	-	-	-
Kauno raj.	16437	2642509	9954572	7	3123	12876	-	-	-	-	-	-	-	-	-
Kėdainių raj.	10359	1153334	4227951	4	5226	31641	-	-	-	-	-	-	-	-	-
Prienų raj.	8839	982010	3510229	2	2291	9695	-	-	-	-	-	-	-	-	-
Raseinių raj.	10213	1134859	4168950	3	1438	6101	-	-	-	-	-	-	-	-	-
Klaipėdos apskr.	**30990**	**4390314**	**16393072**	**26**	**11474**	**47420**	**-**	**-**	**-**	**-**	**-**	**-**	**-**	**-**	**-**
Klaipėdos m.	2586	524102	2126892	12	5057	21956	-	-	-	-	-	-	-	-	-
Klaipėdos raj.	7385	1060133	4008078	2	544	2555	-	-	-	-	-	-	-	-	-
Kretingos raj.	7549	1046507	3798048	3	974	3549	-	-	-	-	-	-	-	-	-
Neringos	108	19157	66470	-	-	-	-	-	-	-	-	-	-	-	-
Palangos m.	1456	287428	1121400	7	4122	16318	-	-	-	-	-	-	-	-	-
Skuodo raj.	5554	637326	2300742	-	-	-	-	-	-	-	-	-	-	-	-
Šilutės raj.	6352	815661	2971442	2	777	3042	-	-	-	-	-	-	-	-	-
Marijampolės apskr.	**32894**	**3674300**	**13378100**	**1**	**202**	**729**	**-**	**-**	**-**	**-**	**-**	**-**	**-**	**-**	**-**
Kalvarijos	3189	317420	1150662	-	-	-	-	-	-	-	-	-	-	-	-
Kazlų Rūdos	3052	301515	1061123	-	-	-	-	-	-	-	-	-	-	-	-
Marijampolės	8524	1107719	4077997	-	-	-	-	-	-	-	-	-	-	-	-
Šakių raj.	8473	931898	3274533	1	202	729	-	-	-	-	-	-	-	-	-
Vilkaviškio raj.	9656	1015748	3813785	-	-	-	-	-	-	-	-	-	-	-	-
Panevėžio apskr.	**49102**	**5710221**	**21021154**	**32**	**12996**	**51365**	**-**	**-**	**-**	**-**	**-**	**-**	**-**	**-**	**-**
Biržų raj.	8874	964712	3506787	2	754	2710	-	-	-	-	-	-	-	-	-
Kupiškio raj.	5937	656843	2411188	1	411	1656	-	-	-	-	-	-	-	-	-
Panevėžio m.	6204	952122	3700811	25	9858	39743	-	-	-	-	-	-	-	-	-
Panevėžio raj.	10912	1309653	4834156	1	721	2573	-	-	-	-	-	-	-	-	-
Pasvalio raj.	7885	843419	3037614	2	975	3547	-	-	-	-	-	-	-	-	-
Rokiškio raj.	9290	983472	3530598	1	277	1136	-	-	-	-	-	-	-	-	-

Apskritys ir savivaldybės	1-2 aukštų			3-5 aukštų			6-9 aukštų			10-12 aukštų			13 ir daugiau aukštų		
	skaičius	plotas m^2	tūris m^3	skaičius	plotas m^2	tūris m^3	skaičius	plotas m^2	tūris m^3	skaičius	plotas m^2	tūris m^3	skaičius	plotas m^2	tūris m^3
Šiaulių apskr.	**54817**	**6332159**	**23621554**	**8**	**2268**	**8910**	-	-	-	-	-	-	-	-	-
Akmenės raj.	3935	441315	1671020	-	-	-	-	-	-	-	-	-	-	-	-
Joniškio raj.	7227	731528	2727243	-	-	-	-	-	-	-	-	-	-	-	-
Kelmės raj.	9431	1003954	3670719	-	-	-	-	-	-	-	-	-	-	-	-
Pakruojo raj.	6859	663427	2434484	-	-	-	-	-	-	-	-	-	-	-	-
Radviliškio raj.	9500	1005615	3643935	-	-	-	-	-	-	-	-	-	-	-	-
Šiaulių m.	7186	1149077	4488318	8	2268	8910	-	-	-	-	-	-	-	-	-
Šiaulių raj.	10679	1337243	4985835	-	-	-	-	-	-	-	-	-	-	-	-
Tauragės apskr.	**24012**	**2923182**	**10575946**	**-**	**-**	-	-	-	-	-	-	-	-	-	-
Jurbarko raj.	7172	826556	2978625	-	-	-	-	-	-	-	-	-	-	-	-
Pagėgių	1776	228199	852014	-	-	-	-	-	-	-	-	-	-	-	-
Šilalės raj.	6490	705139	2471438	-	-	-	-	-	-	-	-	-	-	-	-
Tauragės raj.	8574	1163288	4273869	-	-	-	-	-	-	-	-	-	-	-	-
Telšių apskr.	**25406**	**3181543**	**11353846**	**5**	**1054**	**4127**	**-**	**-**	-	-	-	-	-	-	-
Mažeikių raj.	8484	966825	3560259	-	-	-	-	-	-	-	-	-	-	-	-
Plungės raj.	6587	889463	3122069	1	329	1344	-	-	-	-	-	-	-	-	-
Rietavo	1967	226585	791742	-	-	-	-	-	-	-	-	-	-	-	-
Telšių raj.	8368	1098670	3879776	4	725	2783	-	-	-	-	-	-	-	-	-
Utenos apskr.	**38868**	**4070794**	**15243344**	**9**	**2706**	**11651**	-	-	-	-	-	-	-	-	-
Anykščių raj.	9984	1048842	3875719	1	271	1018	-	-	-	-	-	-	-	-	-
Ignalinos raj.	6697	663180	2685357	-	-	-	-	-	-	-	-	-	-	-	-
Molėtų raj.	7853	783059	2896714	-	-	-	-	-	-	-	-	-	-	-	-
Utenos raj.	8481	990336	3654213	5	1649	7001	-	-	-	-	-	-	-	-	-
Visagino m.	46	6076	23267	1	213	948	-	-	-	-	-	-	-	-	-
Zarasų raj.	5807	579301	2108074	2	573	2684	-	-	-	-	-	-	-	-	-
Vilniaus apskr.	**81071**	**10580888**	**40690540**	**95**	**46383**	**209355**	**-**	**-**	-	-	-	-	-	-	-
Elektrėnų	3883	422308	1729169	-	-	-	-	-	-	-	-	-	-	-	-
Šalčininkų raj.	8933	853135	3124950	1	1519	6192	-	-	-	-	-	-	-	-	-
Širvintų raj.	5276	552383	2000205	-	-	-	-	-	-	-	-	-	-	-	-
Švenčionių raj.	8384	773291	2855148	-	-	-	-	-	-	-	-	-	-	-	-
Trakų raj.	8432	952063	3483565	1	1361	6221	-	-	-	-	-	-	-	-	-
Ukmergės raj.	9038	996611	3681284	-	-	-	-	-	-	-	-	-	-	-	-
Vilniaus m.	17250	3259619	13235917	88	41044	187025	-	-	-	-	-	-	-	-	-
Vilniaus raj.	19875	2771478	10580302	5	2459	9917	-	-	-	-	-	-	-	-	-

6.2.2. NEKILNOJAMOJO TURTO REGISTRE ĮREGISTRUOTI TRIJŲ IR DAUGIAU BUTŲ (DAUGIABUČIAI) GYVENAMIEJI NAMAI PAGAL AUKŠTŲ SKAIČIŲ

Apskritys ir savivaldybės	1-2 aukštų			3-5 aukštų			6-9 aukštų			10-12 aukštų			13 ir daugiau aukštų		
	skaičius	plotas m^2	tūris m^3	skaičius	plotas m^2	tūris m^3	skaičius	plotas m^2	tūris m^3	skaičius	plotas m^2	tūris m^3	skaičius	plotas m^2	tūris m^3
Respublikoje, iš viso	**20974**	**7707234**	**30587008**	**13917**	**32767786**	**125124867**	**2086**	**9118816**	**35371982**	**432**	**1980580**	**7874647**	**128**	**821418**	**3188218**
Alytaus apskr.	**671**	**254533**	**974467**	**735**	**1563475**	**5908051**	**99**	**289438**	**1102428**	**40**	**155669**	**613153**	**1**	**5027**	**18562**
Alytaus m.	64	24164	100303	435	983978	3622813	62	185479	686330	30	117953	464872	1	5027	18562
Alytaus raj.	163	60486	231067	32	41424	152473	-	-	-	-	-	-	-	-	-
Druskininkų	84	37483	148230	128	265216	1065236	36	102582	410765	10	37716	148281	-	-	-
Lazdijų raj.	172	61445	236936	35	61954	247187	-	-	-	-	-	-	-	-	-
Varėnos raj.	188	70955	257931	105	210903	820342	1	1377	5333	-	-	-	-	-	-
Kauno apskr.	**4129**	**1461271**	**5941462**	**2792**	**6845307**	**26557539**	**459**	**2001097**	**8110228**	**93**	**371673**	**1498685**	**16**	**82353**	**339976**
Birštono	38	21101	90683	37	63506	285161	-	-	-	-	-	-	-	-	-
Jonavos raj.	156	51308	252162	262	696812	2589220	39	114180	448500	3	6830	28762	-	-	-
Kaišiadorių raj.	228	83429	310981	117	229081	877049	2	5919	24632	-	-	-	-	-	-
Kauno m.	2338	751128	3156292	1701	4454030	17468557	393	1802638	7340020	89	362429	1459980	16	82353	339976
Kauno raj.	526	231568	884985	236	444277	1710592	5	10976	44107	-	-	-	-	-	-
Kėdainių raj.	388	151806	598238	275	621813	2307983	19	64668	240822	1	2414	9943	-	-	-
Prienų raj.	192	66500	250296	72	146230	563439	-	-	-	-	-	-	-	-	-
Raseinių raj.	263	104431	397825	92	189558	755538	1	2716	12147	-	-	-	-	-	-
Klaipėdos apskr.	**2770**	**1027505**	**3887716**	**1651**	**4094041**	**14869562**	**211**	**1210184**	**4733744**	**56**	**302938**	**1152468**	**22**	**164169**	**650811**
Klaipėdos m.	656	250533	942622	989	2773935	10002550	205	1191325	4662871	56	302938	1152468	22	164169	650811
Klaipėdos raj.	570	203202	783635	96	212420	752563	3	9671	34359	-	-	-	-	-	-
Kretingos raj.	360	128478	481599	111	230251	813565	3	9188	36514	-	-	-	-	-	-
Neringos	117	65617	247206	12	21051	79603	-	-	-	-	-	-	-	-	-
Palangos m.	130	63502	250632	224	372323	1441987	-	-	-	-	-	-	-	-	-
Skuodo raj.	120	40762	158708	52	103114	374784	-	-	-	-	-	-	-	-	-
Šilutės raj.	817	275411	1023314	167	380947	1404510	-	-	-	-	-	-	-	-	-
Marijampolės apskr.	**1381**	**467894**	**1839801**	**511**	**1172211**	**4416268**	**31**	**114367**	**414503**	**3**	**12499**	**48766**	**1**	**5162**	**18927**
Kalvarijos	139	46325	178842	29	41183	181559	-	-	-	-	-	-	-	-	-
Kazlų Rūdos	139	45648	179837	37	90315	335039	-	-	-	-	-	-	-	-	-
Marijampolės	319	117948	461494	255	663406	2478331	31	114367	414503	3	12499	48766	1	5162	18927
Šakių raj.	328	107412	411569	73	132038	481138	-	-	-	-	-	-	-	-	-
Vilkaviškio raj.	456	150561	608059	117	245269	940201	-	-	-	-	-	-	-	-	-
Panevėžio apskr.	**1576**	**577509**	**2260587**	**1119**	**2618141**	**9780605**	**46**	**174933**	**694478**	**17**	**70671**	**290498**	**8**	**43368**	**167256**
Biržų raj.	180	65952	253830	88	174455	658412	1	3408	15296	-	-	-	-	-	-
Kupiškio raj.	136	48590	196482	113	177495	669105	-	-	-	-	-	-	-	-	-
Panevėžio m.	184	61276	253279	617	1722628	6446012	39	150474	605206	17	70671	290498	8	43368	167256
Panevėžio raj.	351	139531	519314	69	99209	334704	-	-	-	-	-	-	-	-	-
Pasvalio raj.	357	133089	523646	87	140831	538575	-	-	-	-	-	-	-	-	-
Rokiškio raj.	368	129071	514036	145	303523	1133797	6	21051	73976	-	-	-	-	-	-

Apskritys ir savivaldybės	1-2 aukštų			3-5 aukštų			6-9 aukštų			10-12 aukštų			13 ir daugiau aukštų		
	skaičius	plotas m^2	tūris m^3	skaičius	plotas m^2	tūris m^3	skaičius	plotas m^2	tūris m^3	skaičius	plotas m^2	tūris m^3	skaičius	plotas m^2	tūris m^3
Šiaulių apskr.	**2464**	**859037**	**3391267**	**1368**	**3245458**	**12040590**	**57**	**264530**	**983140**	**20**	**76585**	**318770**	**7**	**41110**	**166485**
Akmenės raj.	226	89258	360472	127	344858	1243433	-	-	-	-	-	-	-	-	-
Joniškio raj.	300	104575	407607	76	138386	526017	1	1521	6371	-	-	-	-	-	-
Kelmės raj.	356	116183	456987	63	122472	467388	-	-	-	-	-	-	-	-	-
Pakruojo raj.	277	89966	347142	74	124027	458761	-	-	-	-	-	-	-	-	-
Radviliškio raj.	530	197047	766970	181	333525	1254855	2	5833	22744	2	5903	23599	-	-	-
Šiaulių m.	274	86208	347651	750	1979607	7322644	54	257176	954025	18	70682	295171	7	41110	166485
Šiaulių raj.	501	175800	704438	97	202583	767492	-	-	-	-	-	-	-	-	-
Tauragės apskr.	**1300**	**435257**	**1642001**	**330**	**706611**	**2809379**	**10**	**33901**	**134303**	**-**	**-**	**-**	**-**	**-**	**-**
Jurbarko raj.	321	113511	418636	109	234139	873641	3	11785	49284	-	-	-	-	-	-
Pagėgių	424	131211	491039	16	14688	57142	-	-	-	-	-	-	-	-	-
Šilalės raj.	153	62509	243259	66	108810	412036	-	-	-	-	-	-	-	-	-
Tauragės raj.	402	128026	489067	139	348974	1466560	7	22116	85019	-	-	-	-	-	-
Telšių apskr.	**1029**	**336099**	**1288143**	**605**	**1503936**	**5686981**	**33**	**104480**	**388120**	**1**	**3864**	**15031**	**-**	**-**	**-**
Mažeikių raj.	180	63520	247530	272	747112	2852792	27	84673	324367	1	3864	15031	-	-	-
Plungės raj.	256	84495	325472	136	322871	1209415	-	-	-	-	-	-	-	-	-
Rietavo	156	49960	193893	19	33352	130265	-	-	-	-	-	-	-	-	-
Telšių raj.	437	138124	521248	178	400601	1494509	6	19807	63753	-	-	-	-	-	-
Utenos apskr.	**1111**	**426808**	**1682485**	**784**	**1554333**	**5993391**	**79**	**293761**	**1119514**	**5**	**14422**	**68367**	**1**	**6248**	**29086**
Anykščių raj.	274	103063	397010	107	170149	641495	1	1394	5331	-	-	-	-	-	-
Ignalinos raj.	182	72840	282676	110	170418	658075	-	-	-	-	-	-	-	-	-
Molėtų raj.	223	98637	392862	51	89644	340013	-	-	-	-	-	-	-	-	-
Utenos raj.	176	68868	277229	242	509975	1970311	18	49719	214407	3	7544	32376	-	-	-
Visagino m.	-	-	-	188	467973	1810945	60	242648	899776	2	6878	35991	1	6248	29086
Zarasų raj.	256	83400	332708	86	146174	572552	-	-	-	-	-	-	-	-	-
Vilniaus apskr.	**4543**	**1861321**	**7679079**	**4022**	**9464273**	**37062501**	**1061**	**4632125**	**17691524**	**197**	**972259**	**3868909**	**72**	**473981**	**1797115**
Elektrėnų	144	66651	265729	144	273975	991379	27	75482	277669	-	-	-	2	12692	52848
Šalčininkų raj.	290	109342	437926	89	142253	578453	2	2876	9068	-	-	-	-	-	-
Širvintų raj.	116	42279	161156	63	117758	461640	-	-	-	-	-	-	-	-	-
Švenčionių raj.	410	128157	512185	63	145876	535492	2	2897	11813	-	-	-	-	-	-
Trakų raj.	269	83461	340983	129	192724	843704	13	23506	91872	-	-	-	-	-	-
Ukmergės raj.	376	137878	551396	206	422792	1599256	3	9021	34289	1	2823	11508	-	-	-
Vilniaus m.	2306	1047687	4465492	3110	7782140	30635369	1014	4518343	17266813	196	969436	3857401	70	461289	1744267
Vilniaus raj.	632	245866	944212	218	386755	1417208	-	-	-	-	-	-	-	-	-

6.2.3. NEKILNOJAMOJO TURTO REGISTRE ĮREGISTRUOTI GYVENAMIEJI NAMAI ĮVAIRIOMS SOCIALINĖMS GRUPĖMS PAGAL AUKŠTŲ SKAIČIŲ

Apskritys ir savivaldybės	1-2 aukštų			3-5 aukštų			6-9 aukštų			10-12 aukštų			13 ir daugiau aukštų		
	skaičius	plotas m^2	tūris m^3	skaičius	plotas m^2	tūris m^3	skaičius	plotas m^2	tūris m^3	skaičius	plotas m^2	tūris m^3	skaičius	plotas m^2	tūris m^3
Respublikoje, iš viso	**744**	**457619**	**1881361**	**935**	**2701030**	**10126774**	**48**	**219224**	**963360**	**41**	**214526**	**866668**	**7**	**45257**	**170915**
Alytaus apskr.	**52**	**28462**	**114915**	**69**	**191423**	**710239**	**3**	**17281**	**64545**	**3**	**14019**	**56282**	**-**	**-**	**-**
Alytaus m.	6	6469	24581	28	101296	368385	2	13638	50944	3	14019	56282	-	-	-
Alytaus raj.	9	4807	19618	5	12783	45740	-	-	-	-	-	-	-	-	-
Druskininkų	14	7840	31473	24	50858	189756	1	3643	13601	-	-	-	-	-	-
Lazdijų raj.	9	4440	18569	5	10400	40657	-	-	-	-	-	-	-	-	-
Varėnos raj.	14	4906	20674	7	16086	65701	-	-	-	-	-	-	-	-	-
Kauno apskr.	**108**	**60369**	**257767**	**131**	**388970**	**1484147**	**9**	**33191**	**225282**	**10**	**47841**	**195785**	**-**	**-**	**-**
Birštono	3	1893	7822	1	2171	9349	-	-	-	-	-	-	-	-	-
Jonavos raj.	9	6191	25012	6	17809	68608	1	2561	12062	-	-	-	-	-	-
Kaišiadorių raj.	16	7924	39708	5	9976	39450	-	-	-	-	-	-	-	-	-
Kauno m.	29	13625	60548	66	224963	863365	6	23772	187088	10	47841	195785	-	-	-
Kauno raj.	13	6874	25995	26	71259	282298	2	6858	26132	-	-	-	-	-	-
Kėdainių raj.	11	11004	46925	16	38419	127137	-	-	-	-	-	-	-	-	-
Prienų raj.	10	4126	18225	3	8644	33126	-	-	-	-	-	-	-	-	-
Raseinių raj.	17	8732	33532	8	15729	60814	-	-	-	-	-	-	-	-	-
Klaipėdos apskr.	**71**	**56054**	**229793**	**124**	**351587**	**1305760**	**2**	**6766**	**27472**	**1**	**4731**	**18170**	**-**	**-**	**-**
Klaipėdos m.	12	11987	52854	66	223984	834661	2	6766	27472	1	4731	18170	-	-	-
Klaipėdos raj.	18	9826	35909	9	14446	56197	-	-	-	-	-	-	-	-	-
Kretingos raj.	7	8551	35132	10	24754	85638	-	-	-	-	-	-	-	-	-
Neringos	6	4627	21047	1	951	4009	-	-	-	-	-	-	-	-	-
Palangos m.	7	4222	15712	17	30016	115250	-	-	-	-	-	-	-	-	-
Skuodo raj.	7	3784	15005	3	4610	19507	-	-	-	-	-	-	-	-	-
Šilutės raj.	14	13057	54134	18	52826	190498	-	-	-	-	-	-	-	-	-
Marijampolės apskr.	**43**	**28590**	**129800**	**28**	**75702**	**288885**	**-**	**-**	**-**	**-**	**-**	**-**	**-**	**-**	**-**
Kalvarijos	7	3889	16268	1	2631	9788	-	-	-	-	-	-	-	-	-
Kazlų Rūdos	7	5251	22729	-	-	-	-	-	-	-	-	-	-	-	-
Marijampolės	12	10514	52631	16	53326	198340	-	-	-	-	-	-	-	-	-
Šakių raj.	12	4643	18651	5	8461	33339	-	-	-	-	-	-	-	-	-
Vilkaviškio raj.	5	4293	19521	6	11284	47418	-	-	-	-	-	-	-	-	-
Panevėžio apskr.	**57**	**33292**	**129887**	**101**	**296332**	**1076565**	**2**	**6641**	**25119**	**1**	**4726**	**18273**	**-**	**-**	**-**
Biržų raj.	13	8712	33039	8	17939	68343	-	-	-	-	-	-	-	-	-
Kupiškio raj.	9	3798	14987	5	11918	42786	-	-	-	-	-	-	-	-	-
Panevėžio m.	4	7133	25977	55	188946	678816	2	6641	25119	1	4726	18273	-	-	-
Panevėžio raj.	17	7808	32891	12	25219	94311	-	-	-	-	-	-	-	-	-
Pasvalio raj.	5	3176	12528	8	19565	71711	-	-	-	-	-	-	-	-	-
Rokiškio raj.	9	2665	10465	13	32745	120598	-	-	-	-	-	-	-	-	-

Apskritys ir savivaldybės	1-2 aukštų			3-5 aukštų			6-9 aukštų			10-12 aukštų			13 ir daugiau aukštų		
	skaičius	plotas m^2	tūris m^3	skaičius	plotas m^2	tūris m^3	skaičius	plotas m^2	tūris m^3	skaičius	plotas m^2	tūris m^3	skaičius	plotas m^2	tūris m^3
Šiaulių apskr.	**69**	**44004**	**176932**	**97**	**290247**	**1071283**	**-**	**-**	**-**	**-**	**-**	**-**	**-**	**-**	**-**
Akmenės raj.	4	1557	6818	4	10492	36775	-	-	-	-	-	-	-	-	-
Joniškio raj.	12	6713	23689	9	17679	65972	-	-	-	-	-	-	-	-	-
Kelmės raj.	8	4343	18592	10	22029	85258	-	-	-	-	-	-	-	-	-
Pakruojo raj.	11	5591	22885	7	12644	49686	-	-	-	-	-	-	-	-	-
Radviliškio raj.	14	9800	38908	12	36574	137686	-	-	-	-	-	-	-	-	-
Šiaulių m.	7	6125	25134	48	176875	646950	-	-	-	-	-	-	-	-	-
Šiaulių raj.	13	9875	40906	7	13954	48956	-	-	-	-	-	-	-	-	-
Tauragės apskr.	**58**	**24931**	**91904**	**41**	**94038**	**354484**	**-**	**-**	**-**	**-**	**-**	**-**	**-**	**-**	**-**
Jurbarko raj.	19	5694	20779	13	33970	121205	-	-	-	-	-	-	-	-	-
Pagėgių	2	578	2415	1	1768	6440	-	-	-	-	-	-	-	-	-
Šilalės raj.	21	9125	32839	10	18401	76564	-	-	-	-	-	-	-	-	-
Tauragės raj.	16	9534	35871	17	39899	150275	-	-	-	-	-	-	-	-	-
Telšių apskr.	**37**	**23981**	**91467**	**46**	**127481**	**472126**	**1**	**4294**	**16102**	**1**	**4665**	**19132**	**-**	**-**	**-**
Mažeikių raj.	14	7398	28621	15	41562	160633	-	-	-	1	4665	19132	-	-	-
Plungės raj.	11	7220	27022	13	35822	130642	1	4294	16102	-	-	-	-	-	-
Rietavo	3	2159	8389	2	2869	11009	-	-	-	-	-	-	-	-	-
Telšių raj.	9	7204	27435	16	47228	169842	-	-	-	-	-	-	-	-	-
Utenos apskr.	**58**	**38750**	**161678**	**48**	**132637**	**510513**	**3**	**21040**	**89508**	**-**	**-**	**-**	**-**	**-**	**-**
Anykščių raj.	18	10489	44749	10	18928	71288	-	-	-	-	-	-	-	-	-
Ignalinos raj.	14	7013	29449	4	7132	27696	-	-	-	-	-	-	-	-	-
Molėtų raj.	9	5345	20999	3	5743	23357	-	-	-	-	-	-	-	-	-
Utenos raj.	10	8064	33237	23	77828	294327	-	-	-	-	-	-	-	-	-
Visagino m.	2	4266	16847	3	7944	32529	3	21040	89508	-	-	-	-	-	-
Zarasų raj.	5	3573	16397	5	15062	61316	-	-	-	-	-	-	-	-	-
Vilniaus apskr.	**191**	**119186**	**497218**	**250**	**752613**	**2852772**	**28**	**130011**	**515332**	**25**	**138544**	**559026**	**7**	**45257**	**170915**
Elektrėnų	13	8616	35387	6	16390	62411	1	3218	11670	-	-	-	-	-	-
Šalčininkų raj.	6	2001	8176	5	11193	42947	-	-	-	-	-	-	-	-	-
Širvintų raj.	16	6968	28714	5	11263	39521	-	-	-	-	-	-	-	-	-
Švenčionių raj.	30	25342	102775	10	21919	84316	-	-	-	-	-	-	-	-	-
Trakų raj.	10	4816	17890	7	26834	92900	-	-	-	-	-	-	-	-	-
Ukmergės raj.	28	13426	51888	16	39258	146607	-	-	-	-	-	-	-	-	-
Vilniaus m.	58	38605	176285	176	569737	2178290	26	122988	488877	25	138544	559026	7	45257	170915
Vilniaus raj.	30	19412	76103	25	56019	205780	1	3805	14785	-	-	-	-	-	-

6.3.1. NEKILNOJAMOJO TURTO REGISTRE ĮREGISTRUOTI ADMINISTRACINĖS PASKIRTIES PASTATAI PAGAL AUKŠTŲ SKAIČIŲ

Apskritys ir savivaldybės	1-2 aukštų			3-5 aukštų			6-9 aukštų			10-12 aukštų			13 ir daugiau aukštų		
	skaičius	plotas m^2	tūris m^3	skaičius	plotas m^2	tūris m^3	skaičius	plotas m^2	tūris m^3	skaičius	plotas m^2	tūris m^3	skaičius	plotas m^2	tūris m^3
Respublikoje, iš viso	**7901**	**3742296**	**17062173**	**1949**	**4039234**	**18267415**	**119**	**732489**	**3199366**	**18**	**218248**	**921847**	**16**	**277952**	**1231437**
Alytaus apskr.	**528**	**227025**	**1010127**	**79**	**141730**	**623298**	**3**	**14621**	**57401**	**1**	**6734**	**27822**	**-**	**-**	**-**
Alytaus m.	155	92729	412268	48	96772	415347	3	14621	57401	1	6734	27822	-	-	-
Alytaus raj.	84	24931	113002	3	2622	12120	-	-	-	-	-	-	-	-	-
Druskininkų	68	32543	145466	10	18136	86297	-	-	-	-	-	-	-	-	-
Lazdijų raj.	89	30765	132010	4	7202	33070	-	-	-	-	-	-	-	-	-
Varėnos raj.	132	46057	207381	14	16998	76464	-	-	-	-	-	-	-	-	-
Kauno apskr.	**1564**	**700581**	**3188829**	**432**	**869107**	**3958360**	**21**	**116256**	**533309**	**2**	**17051**	**81959**	**2**	**6962**	**33315**
Birštono	23	11124	45943	1	1594	7039	-	-	-	-	-	-	-	-	-
Jonavos raj.	151	69550	315022	33	67716	303440	1	9392	41047	-	-	-	1	1559	9008
Kaišiadorių raj.	106	36762	163163	15	31198	145207	-	-	-	-	-	-	-	-	-
Kauno m.	696	341566	1592516	307	655639	3002557	17	98915	457227	2	17051	81959	1	5403	24307
Kauno raj.	188	78270	344668	21	40179	180267	-	-	-	-	-	-	-	-	-
Kėdainių raj.	168	73981	331785	32	42586	186130	3	7949	35035	-	-	-	-	-	-
Prienų raj.	107	39813	177962	10	13447	57057	-	-	-	-	-	-	-	-	-
Raseinių raj.	125	49515	217770	13	16748	76663	-	-	-	-	-	-	-	-	-
Klaipėdos apskr.	**843**	**436832**	**1959357**	**212**	**411534**	**1840824**	**8**	**37750**	**159567**	**-**	**-**	**-**	**3**	**45550**	**179449**
Klaipėdos m.	323	195528	888159	144	304499	1340981	7	35394	148622	-	-	-	3	45550	179449
Klaipėdos raj.	120	49214	220612	14	20577	87670	-	-	-	-	-	-	-	-	-
Kretingos raj.	82	43513	185648	11	20135	84605	-	-	-	-	-	-	-	-	-
Neringos	20	11749	51868	2	1534	7706	-	-	-	-	-	-	-	-	-
Palangos m.	67	34055	163123	15	27273	136629	-	-	-	-	-	-	-	-	-
Skuodo raj.	87	28309	121143	6	6648	32336	-	-	-	-	-	-	-	-	-
Šilutės raj.	144	74464	328804	20	30868	150897	1	2356	10945	-	-	-	-	-	-
Marijampolės apskr.	**462**	**198441**	**882945**	**67**	**132685**	**578516**	**-**	**-**	**-**	**-**	**-**	**-**	**-**	**-**	**-**
Kalvarijos	38	15657	74059	1	1153	6673	-	-	-	-	-	-	-	-	-
Kazlų Rūdos	37	14757	68318	3	8203	31425	-	-	-	-	-	-	-	-	-
Marijampolės	148	72951	318177	40	91017	386314	-	-	-	-	-	-	-	-	-
Šakių raj.	118	44830	191736	8	11880	54193	-	-	-	-	-	-	-	-	-
Vilkaviškio raj.	121	50246	230655	15	20432	99911	-	-	-	-	-	-	-	-	-
Panevėžio apskr.	**693**	**312614**	**1413858**	**157**	**264180**	**1152745**	**5**	**23448**	**94741**	**1**	**6635**	**32595**	**-**	**-**	**-**
Biržų raj.	99	40755	186556	12	9416	44090	-	-	-	-	-	-	-	-	-
Kupiškio raj.	75	26642	124071	10	18945	85716	-	-	-	-	-	-	-	-	-
Panevėžio m.	166	101226	456836	103	186569	811517	3	12795	50922	1	6635	32595	-	-	-
Panevėžio raj.	135	53976	239830	8	13612	56590	-	-	-	-	-	-	-	-	-
Pasvalio raj.	100	39999	173037	13	19940	83984	-	-	-	-	-	-	-	-	-
Rokiškio raj.	118	50016	233528	11	15698	70848	2	10653	43819	-	-	-	-	-	-

Apskritys ir savivaldybės	1-2 aukštų			3-5 aukštų			6-9 aukštų			10-12 aukštų			13 ir daugiau aukštų		
	skaičius	plotas m^2	tūris m^3	skaičius	plotas m^2	tūris m^3	skaičius	plotas m^2	tūris m^3	skaičius	plotas m^2	tūris m^3	skaičius	plotas m^2	tūris m^3
Šiaulių apskr.	**1049**	**407135**	**1844037**	**187**	**306134**	**1382386**	**2**	**3169**	**14943**	**-**	**-**	**-**	**-**	**-**	**-**
Akmenės raj.	104	43397	193307	27	36616	174662	-	-	-	-	-	-	-	-	-
Joniškio raj.	113	39490	174375	12	17194	76348	-	-	-	-	-	-	-	-	-
Kelmės raj.	115	44018	193784	5	6053	27200	-	-	-	-	-	-	-	-	-
Pakruojo raj.	100	32504	146428	13	13106	55689	-	-	-	-	-	-	-	-	-
Radviliškio raj.	172	65903	300286	17	24662	111851	-	-	-	-	-	-	-	-	-
Šiaulių m.	292	130041	595876	104	196569	884895	2	3169	14943	-	-	-	-	-	-
Šiaulių raj.	153	51782	239981	9	11934	51741	-	-	-	-	-	-	-	-	-
Tauragės apskr.	**307**	**142510**	**625891**	**36**	**58315**	**246045**	**-**	**-**	**-**	**-**	**-**	**-**	**-**	**-**	**-**
Jurbarko raj.	79	37238	160453	10	16887	74780	-	-	-	-	-	-	-	-	-
Pagėgių	37	18129	80138	1	2205	9674	-	-	-	-	-	-	-	-	-
Šilalės raj.	64	24679	108728	7	12693	53842	-	-	-	-	-	-	-	-	-
Tauragės raj.	127	62464	276572	18	26530	107749	-	-	-	-	-	-	-	-	-
Telšių apskr.	**458**	**207523**	**919022**	**90**	**141469**	**648172**	**3**	**12781**	**52992**	**-**	**-**	**-**	**-**	**-**	**-**
Mažeikių raj.	179	89683	388574	36	61564	274360	3	12781	52992	-	-	-	-	-	-
Plungės raj.	121	47511	209855	21	32424	145448	-	-	-	-	-	-	-	-	-
Rietavo	25	12093	52140	-	-	-	-	-	-	-	-	-	-	-	-
Telšių raj.	133	58236	268453	33	47481	228364	-	-	-	-	-	-	-	-	-
Utenos apskr.	**518**	**250434**	**1151568**	**85**	**169203**	**758862**	**1**	**3242**	**16950**	**-**	**-**	**-**	**-**	**-**	**-**
Anykščių raj.	112	53161	249794	13	14793	62924	-	-	-	-	-	-	-	-	-
Ignalinos raj.	89	40305	179434	2	2247	10296	-	-	-	-	-	-	-	-	-
Molėtų raj.	77	30417	140371	7	10972	50791	-	-	-	-	-	-	-	-	-
Utenos raj.	119	58161	259272	30	69777	300939	1	3242	16950	-	-	-	-	-	-
Visagino m.	42	38362	183872	26	63123	297969	-	-	-	-	-	-	-	-	-
Zarasų raj.	79	30028	138825	7	8291	35943	-	-	-	-	-	-	-	-	-
Vilniaus apskr.	**1479**	**859201**	**4066539**	**604**	**1544877**	**7078207**	**76**	**521222**	**2269463**	**14**	**187828**	**779471**	**11**	**225440**	**1018673**
Elektrėnų	54	26343	136653	9	17526	75974	-	-	-	-	-	-	-	-	-
Šalčininkų raj.	92	37432	175603	11	13798	54837	-	-	-	-	-	-	-	-	-
Širvintų raj.	67	24222	106259	10	11443	50207	-	-	-	-	-	-	-	-	-
Švenčionių raj.	105	36404	158246	14	17892	79312	-	-	-	-	-	-	-	-	-
Trakų raj.	114	42665	194271	8	14161	67104	-	-	-	-	-	-	-	-	-
Ukmergės raj.	156	63957	284563	15	21391	92910	-	-	-	-	-	-	-	-	-
Vilniaus m.	706	548702	2650365	522	1407224	6484913	76	521222	2269463	14	187828	779471	11	225440	1018673
Vilniaus raj.	185	79476	360579	15	41442	172950	-	-	-	-	-	-	-	-	-

6.3.2. NEKILNOJAMOJO TURTO REGISTRE ĮREGISTRUOTI VIEŠBUČIŲ, PREKYBOS, PASLAUGŲ, MAITINIMO IR POILSIO PASKIRTIES PASTATAI PAGAL AUKŠTŲ SKAIČIŲ

Apskritys ir savivaldybės	1-2 aukštų			3-5 aukštų			6-9 aukštų			10-12 aukštų			13 ir daugiau aukštų		
	skaičius	plotas m^2	tūris m^3	skaičius	plotas m^2	tūris m^3	skaičius	plotas m^2	tūris m^3	skaičius	plotas m^2	tūris m^3	skaičius	plotas m^2	tūris m^3
Respublikoje, iš viso	**16909**	**7161471**	**37621413**	**585**	**1704839**	**8246108**	**38**	**313456**	**1402420**	**7**	**64710**	**268270**	**5**	**69699**	**300545**
Alytaus apskr.	**1062**	**380580**	**2164236**	**28**	**62088**	**231712**	**2**	**13482**	**54277**	**-**	**-**	**-**	**-**	**-**	**-**
Alytaus m.	128	114147	645935	11	27825	91354	-	-	-	-	-	-	-	-	-
Alytaus raj.	230	45688	181834	2	3142	12424	-	-	-	-	-	-	-	-	-
Druskininkų	230	121994	910801	10	27080	112895	2	13482	54277	-	-	-	-	-	-
Lazdijų raj.	233	40535	165081	3	2469	9214	-	-	-	-	-	-	-	-	-
Varėnos raj.	241	58216	260585	2	1572	5825	-	-	-	-	-	-	-	-	-
Kauno apskr.	**2680**	**1379885**	**7377721**	**105**	**265542**	**1286243**	**2**	**16130**	**74060**	**2**	**11263**	**44030**	**-**	**-**	**-**
Birštono	121	23578	104478	5	17074	75358	-	-	-	-	-	-	-	-	-
Jonavos raj.	224	79197	349605	4	8710	39345	-	-	-	-	-	-	-	-	-
Kaišiadorių raj.	261	73411	334464	3	5099	22810	-	-	-	-	-	-	-	-	-
Kauno m.	944	829712	4857311	73	193504	957481	2	16130	74060	2	11263	44030	-	-	-
Kauno raj.	390	121889	569109	6	10168	50073	-	-	-	-	-	-	-	-	-
Kėdainių raj.	266	124616	619471	5	11358	48400	-	-	-	-	-	-	-	-	-
Prienų raj.	220	48317	202368	3	12575	60763	-	-	-	-	-	-	-	-	-
Raseinių raj.	254	79165	340915	6	7054	32013	-	-	-	-	-	-	-	-	-
Klaipėdos apskr.	**2970**	**1077314**	**5653312**	**168**	**363785**	**1684720**	**12**	**51965**	**216491**	**1**	**10270**	**41737**	**-**	**-**	**-**
Klaipėdos m.	522	504574	3169340	45	120790	614793	4	19730	80052	-	-	-	-	-	-
Klaipėdos raj.	357	86638	395853	6	15132	113456	-	-	-	-	-	-	-	-	-
Kretingos raj.	205	60644	260856	5	6388	26485	-	-	-	-	-	-	-	-	-
Neringos	258	103873	401211	13	21603	86899	-	-	-	-	-	-	-	-	-
Palangos m.	1216	194624	865460	92	189749	797154	8	32235	136439	1	10270	41737	-	-	-
Skuodo raj.	129	34719	153982	1	1366	5504	-	-	-	-	-	-	-	-	-
Šilutės raj.	283	92242	406610	6	8757	40429	-	-	-	-	-	-	-	-	-
Marijampolės apskr.	**824**	**296274**	**1420994**	**9**	**17601**	**78745**	**-**	**-**	**-**	**1**	**4787**	**21903**	**-**	**-**	**-**
Kalvarijos	94	24262	109246	-	-	-	-	-	-	-	-	-	-	-	-
Kazlų Rūdos	65	16911	74007	-	-	-	-	-	-	-	-	-	-	-	-
Marijampolės	246	132836	694662	2	6288	28879	-	-	-	1	4787	21903	-	-	-
Šakių raj.	172	45005	195660	3	4242	18775	-	-	-	-	-	-	-	-	-
Vilkaviškio raj.	247	77260	347419	4	7071	31091	-	-	-	-	-	-	-	-	-
Panevėžio apskr.	**1334**	**599156**	**3147910**	**33**	**58054**	**254437**	**-**	**-**	**-**	**-**	**-**	**-**	**1**	**8003**	**33766**
Biržų raj.	181	48724	217034	2	3736	15487	-	-	-	-	-	-	-	-	-
Kupiškio raj.	165	54784	267629	2	1571	7803	-	-	-	-	-	-	-	-	-
Panevėžio m.	300	295150	1768287	19	41256	180662	-	-	-	-	-	-	1	8003	33766
Panevėžio raj.	235	69616	304031	1	430	2116	-	-	-	-	-	-	-	-	-
Pasvalio raj.	185	53003	234201	5	5385	21886	-	-	-	-	-	-	-	-	-
Rokiškio raj.	268	77879	356728	4	5676	26483	-	-	-	-	-	-	-	-	-

Apskritys ir savivaldybės	1-2 aukštų			3-5 aukštų			6-9 aukštų			10-12 aukštų			13 ir daugiau aukštų		
	skaičius	plotas m^2	tūris m^3	skaičius	plotas m^2	tūris m^3	skaičius	plotas m^2	tūris m^3	skaičius	plotas m^2	tūris m^3	skaičius	plotas m^2	tūris m^3
Šiaulių apskr.	**1555**	**640965**	**3409021**	**50**	**154650**	**771726**	**-**	**-**	**-**	**-**	**-**	**-**	**1**	**8713**	**41564**
Akmenės raj.	153	39322	180407	3	5024	22194	-	-	-	-	-	-	-	-	-
Joniškio raj.	157	49436	223368	4	5928	26166	-	-	-	-	-	-	-	-	-
Kelmės raj.	254	64759	283633	2	1107	4227	-	-	-	-	-	-	-	-	-
Pakruojo raj.	157	45932	208251	2	2009	7081	-	-	-	-	-	-	-	-	-
Radviliškio raj.	237	77106	357427	6	9508	39576	-	-	-	-	-	-	-	-	-
Šiaulių m.	304	285968	1786775	33	131074	672482	-	-	-	-	-	-	1	8713	41564
Šiaulių raj.	293	78442	369160	-	-	-	-	-	-	-	-	-	-	-	-
Tauragės apskr.	**661**	**211190**	**950627**	**9**	**16325**	**73466**	**1**	**4756**	**20734**	**-**	**-**	**-**	**-**	**-**	**-**
Jurbarko raj.	186	57636	254679	2	2110	8243	1	4756	20734	-	-	-	-	-	-
Pagėgių	87	20031	84670	-	-	-	-	-	-	-	-	-	-	-	-
Šilalės raj.	164	41924	175887	2	2086	8633	-	-	-	-	-	-	-	-	-
Tauragės raj.	224	91599	435391	5	12129	56590	-	-	-	-	-	-	-	-	-
Telšių apskr.	**787**	**311012**	**1532011**	**20**	**32085**	**134772**	**-**	**-**	**-**	**-**	**-**	**-**	**-**	**-**	**-**
Mažeikių raj.	244	132709	695249	9	17797	80200	-	-	-	-	-	-	-	-	-
Plungės raj.	269	81811	373818	5	7793	30917	-	-	-	-	-	-	-	-	-
Rietavo	55	13631	58603	-	-	-	-	-	-	-	-	-	-	-	-
Telšių raj.	219	82861	404341	6	6495	23655	-	-	-	-	-	-	-	-	-
Utenos apskr.	**1893**	**471322**	**2237435**	**24**	**36149**	**148464**	**-**	**-**	**-**	**1**	**8783**	**41400**	**-**	**-**	**-**
Anykščių raj.	276	58538	256417	6	9625	41400	-	-	-	-	-	-	-	-	-
Ignalinos raj.	266	56060	239631	3	2419	8967	-	-	-	-	-	-	-	-	-
Molėtų raj.	680	109570	441007	6	6905	26411	-	-	-	-	-	-	-	-	-
Utenos raj.	342	127831	706316	6	8860	38111	-	-	-	-	-	-	-	-	-
Visagino m.	73	66833	357974	2	6340	25297	-	-	-	1	8783	41400	-	-	-
Zarasų raj.	256	52490	236090	1	2000	8278	-	-	-	-	-	-	-	-	-
Vilniaus apskr.	**3143**	**1793773**	**9728146**	**139**	**698560**	**3581823**	**21**	**227123**	**1036858**	**2**	**29607**	**119200**	**3**	**52983**	**225215**
Elektrėnų	190	60390	300013	2	5514	22407	-	-	-	-	-	-	-	-	-
Šalčininkų raj.	213	46851	200493	5	8002	33707	-	-	-	-	-	-	-	-	-
Širvintų raj.	131	27633	110177	-	-	-	-	-	-	-	-	-	-	-	-
Švenčionių raj.	397	78244	335248	2	2274	11878	-	-	-	-	-	-	-	-	-
Trakų raj.	478	118608	534808	4	6016	27190	-	-	-	-	-	-	-	-	-
Ukmergės raj.	278	100930	541271	4	6125	25037	-	-	-	-	-	-	-	-	-
Vilniaus m.	1034	1234298	7141356	117	640652	3316060	20	215925	992790	2	29607	119200	3	52983	225215
Vilniaus raj.	422	126819	564780	5	29977	145544	1	11198	44068	-	-	-	-	-	-

6.3.3. NEKILNOJAMOJO TURTO REGISTRE ĮREGISTRUOTI GAMYBOS, PRAMONĖS, SANDĖLIAVIMO, TRANSPORTO IR GARAŽŲ PASKIRTIES PASTATAI PAGAL AUKŠTŲ SKAIČIŲ

Apskritys ir savivaldybės	1-2 aukštų			3-5 aukštų			6-9 aukštų			10-12 aukštų			13 ir daugiau aukštų		
	skaičius	plotas m^2	tūris m^3	skaičius	plotas m^2	tūris m^3	skaičius	plotas m^2	tūris m^3	skaičius	plotas m^2	tūris m^3	skaičius	plotas m^2	tūris m^3
Respublikoje, iš viso	**67007**	**36699695**	**228444001**	**1047**	**3228342**	**19279273**	**119**	**438587**	**3733420**	**3**	**7839**	**63697**	**2**	**1481**	**41107**
Alytaus apskr.	**4175**	**2252503**	**13527819**	**36**	**73181**	**539208**	**15**	**24548**	**236969**	**-**	**-**	**-**	**-**	**-**	**-**
Alytaus m.	1205	1178426	7873354	20	54234	420329	5	14982	122194	-	-	-	-	-	-
Alytaus raj.	920	317300	1642281	5	4423	35433	2	1546	13288	-	-	-	-	-	-
Druskininkų	511	217248	1106157	4	3588	18010	1	465	3166	-	-	-	-	-	-
Lazdijų raj.	704	186771	935345	4	3257	20968	-	-	-	-	-	-	-	-	-
Varėnos raj.	835	352758	1970682	3	7679	44468	7	7555	98321	-	-	-	-	-	-
Kauno apskr.	**14391**	**8096784**	**50701700**	**265**	**816529**	**4843849**	**24**	**94598**	**867270**	**2**	**5307**	**39624**	**2**	**1481**	**41107**
Birštono	128	39288	178381	-	-	-	-	-	-	-	-	-	-	-	-
Jonavos raj.	1428	814449	5299204	21	53091	327233	5	28001	361011	-	-	-	2	1481	41107
Kaišiadorių raj.	1200	497556	3375394	10	19157	118473	3	1616	18160	-	-	-	-	-	-
Kauno m.	6252	3872774	24182637	174	608860	3406429	12	52772	362957	2	5307	39624	-	-	-
Kauno raj.	1934	1128793	7424567	20	32131	214729	-	-	-	-	-	-	-	-	-
Kėdainių raj.	1433	888320	5522212	23	89163	695544	3	11263	118144	-	-	-	-	-	-
Prienų raj.	862	368153	1987247	11	3952	22233	-	-	-	-	-	-	-	-	-
Raseinių raj.	1154	487451	2732058	6	10175	59208	1	946	6998	-	-	-	-	-	-
Klaipėdos apskr.	**7520**	**3915091**	**25356750**	**107**	**288684**	**1818788**	**15**	**79654**	**838703**	**1**	**2532**	**24073**	**-**	**-**	**-**
Klaipėdos m.	2633	1893021	14099507	56	223763	1371437	4	29435	307764	-	-	-	-	-	-
Klaipėdos raj.	1319	664423	4108806	20	21467	132309	3	20496	148702	-	-	-	-	-	-
Kretingos raj.	1039	442462	2307581	7	7144	46977	6	28315	366971	-	-	-	-	-	-
Neringos	134	26617	99051	-	-	-	-	-	-	-	-	-	-	-	-
Palangos m.	416	154991	745773	4	3690	16897	-	-	-	-	-	-	-	-	-
Skuodo raj.	649	176306	927965	4	3932	23537	-	-	-	-	-	-	-	-	-
Šilutės raj.	1330	557271	3068067	16	28688	227631	2	1408	15266	1	2532	24073	-	-	-
Marijampolės apskr.	**3792**	**1862703**	**11238985**	**38**	**48333**	**326888**	**7**	**5264**	**51476**	**-**	**-**	**-**	**-**	**-**	**-**
Kalvarijos	229	95186	544225	-	-	-	2	696	8996	-	-	-	-	-	-
Kazlų Rūdos	297	221013	1646896	4	3547	26121	-	-	-	-	-	-	-	-	-
Marijampolės	1231	806066	5033251	12	22617	173686	3	3835	32753	-	-	-	-	-	-
Šakių raj.	913	339144	1839183	15	12445	65631	1	388	3879	-	-	-	-	-	-
Vilkaviškio raj.	1122	401294	2175430	7	9724	61450	1	345	5848	-	-	-	-	-	-
Panevėžio apskr.	**5605**	**3388159**	**20633282**	**94**	**195652**	**1176417**	**13**	**40796**	**525143**	**-**	**-**	**-**	**-**	**-**	**-**
Biržų raj.	808	352403	1851609	8	6303	37519	-	-	-	-	-	-	-	-	-
Kupiškio raj.	589	276270	1464767	7	9562	61380	1	470	4248	-	-	-	-	-	-
Panevėžio m.	1293	1260961	8626197	36	113417	681513	5	20380	144475	-	-	-	-	-	-
Panevėžio raj.	1173	648821	3910432	14	12437	78411	2	1122	8622	-	-	-	-	-	-
Pasvalio raj.	840	400971	2185538	11	12746	101216	1	349	3900	-	-	-	-	-	-
Rokiškio raj.	902	448733	2594739	18	41187	216378	4	18475	363898	-	-	-	-	-	-

Apskritys ir savivaldybės	1-2 aukštų			3-5 aukštų			6-9 aukštų			10-12 aukštų			13 ir daugiau aukštų		
	skaičius	plotas m^2	tūris m^3	skaičius	plotas m^2	tūris m^3	skaičius	plotas m^2	tūris m^3	skaičius	plotas m^2	tūris m^3	skaičius	plotas m^2	tūris m^3
Šiaulių apskr.	**10076**	**4365957**	**27399447**	**134**	**303162**	**1882921**	**13**	**29745**	**299972**	-	-	-	-	-	-
Akmenės raj.	1168	460519	3984439	29	29953	288731	3	6584	131642	-	-	-	-	-	-
Joniškio raj.	1569	441125	2482477	13	17408	147481	5	5417	53954	-	-	-	-	-	-
Kelmės raj.	992	334687	1751281	1	1240	5095	1	468	4179	-	-	-	-	-	-
Pakruojo raj.	947	414221	2459417	9	5931	35295	-	-	-	-	-	-	-	-	-
Radviliškio raj.	2010	700424	3948649	18	22531	155509	1	735	8007	-	-	-	-	-	-
Šiaulių m.	2083	1408497	9222470	55	210829	1135548	3	16541	102190	-	-	-	-	-	-
Šiaulių raj.	1307	606484	3550714	9	15270	115262	-	-	-	-	-	-	-	-	-
Tauragės apskr.	**2858**	**1321505**	**7300619**	**22**	**47908**	**293633**	**1**	**1247**	**5578**	-	-	-	-	-	-
Jurbarko raj.	947	404548	2256608	3	4013	27140	-	-	-	-	-	-	-	-	-
Pagėgių	280	102451	545120	1	338	1317	-	-	-	-	-	-	-	-	-
Šilalės raj.	555	222854	1146946	1	610	3304	-	-	-	-	-	-	-	-	-
Tauragės raj.	1076	591652	3351945	17	42947	261872	1	1247	5578	-	-	-	-	-	-
Telšių apskr.	**3911**	**1722033**	**10192652**	**40**	**129591**	**1223745**	**4**	**5252**	**34697**	-	-	-	-	-	-
Mažeikių raj.	1716	727686	4579610	21	72471	861469	2	1270	10379	-	-	-	-	-	-
Plungės raj.	844	431641	2473998	11	36733	250465	1	3217	18716	-	-	-	-	-	-
Rietavo	221	103553	609276	1	1042	5516	-	-	-	-	-	-	-	-	-
Telšių raj.	1130	459153	2529768	7	19345	106295	1	765	5602	-	-	-	-	-	-
Utenos apskr.	**3811**	**1839402**	**11399324**	**26**	**60036**	**414418**	**4**	**24922**	**186842**	-	-	-	-	-	-
Anykščių raj.	872	328385	1824171	7	4730	21652	-	-	-	-	-	-	-	-	-
Ignalinos raj.	464	162370	942412	1	41	212	-	-	-	-	-	-	-	-	-
Molėtų raj.	600	218259	1272465	3	2583	22513	-	-	-	-	-	-	-	-	-
Utenos raj.	946	523037	3524449	6	24878	146197	2	434	10859	-	-	-	-	-	-
Visagino m.	415	443178	2856042	5	20773	158680	2	24488	175983	-	-	-	-	-	-
Zarasų raj.	514	164173	979785	4	7031	65164	-	-	-	-	-	-	-	-	-
Vilniaus apskr.	**10868**	**7935558**	**50693423**	**285**	**1265266**	**6759406**	**23**	**132561**	**686770**	-	-	-	-	-	-
Elektrėnų	489	494840	3645781	9	38450	329407	3	13000	130397	-	-	-	-	-	-
Šalčininkų raj.	675	321296	1760716	5	4183	25260	1	784	6700	-	-	-	-	-	-
Širvintų raj.	618	228168	1213249	6	10675	54013	-	-	-	-	-	-	-	-	-
Švenčionių raj.	819	422199	2332334	6	13589	78273	3	7787	106545	-	-	-	-	-	-
Trakų raj.	597	426909	2924931	8	14816	109414	-	-	-	-	-	-	-	-	-
Ukmergės raj.	1215	576028	3565721	8	10906	53299	2	988	4840	-	-	-	-	-	-
Vilniaus m.	4930	4516314	29414124	229	1145370	5916723	10	103905	379939	-	-	-	-	-	-
Vilniaus raj.	1525	949804	5836567	14	27277	193017	4	6097	58349	-	-	-	-	-	-

6.3.4. NEKILNOJAMOJO TURTO REGISTRE ĮREGISTRUOTI KULTŪROS, MOKSLO IR SPORTO PASKIRTIES PASTATAI PAGAL AUKŠTŲ SKAIČIŲ

Apskritys ir savivaldybės	1-2 aukštų			3-5 aukštų			6-9 aukštų			10-12 aukštų			13 ir daugiau aukštų		
	skaičius	plotas m^2	tūris m^3	skaičius	plotas m^2	tūris m^3	skaičius	plotas m^2	tūris m^3	skaičius	plotas m^2	tūris m^3	skaičius	plotas m^2	tūris m^3
Respublikoje, iš viso	**6174**	**5978958**	**28806908**	**1147**	**4881350**	**23496022**	**20**	**192892**	**1186530**	**1**	**5428**	**23094**	**1**	**7494**	**77284**
Alytaus apskr.	**417**	**361242**	**1662920**	**52**	**219685**	**1056614**	**-**	**-**	**-**	**-**	**-**	**-**	**-**	**-**	**-**
Alytaus m.	66	100758	420263	21	127606	626372	-	-	-	-	-	-	-	-	-
Alytaus raj.	103	85549	403392	5	16378	79725	-	-	-	-	-	-	-	-	-
Druskininkų	56	45240	222708	6	22887	99328	-	-	-	-	-	-	-	-	-
Lazdijų raj.	99	59908	279477	6	18844	85284	-	-	-	-	-	-	-	-	-
Varėnos raj.	93	69787	337080	14	33970	165905	-	-	-	-	-	-	-	-	-
Kauno apskr.	**1099**	**1117992**	**5297670**	**238**	**991539**	**4653967**	**4**	**71901**	**529701**	**-**	**-**	**-**	**-**	**-**	**-**
Birštono	17	13570	63938	2	8725	47502	-	-	-	-	-	-	-	-	-
Jonavos raj.	102	110665	499172	15	61482	270439	-	-	-	-	-	-	-	-	-
Kaišiadorių raj.	91	70653	327805	9	41409	178531	-	-	-	-	-	-	-	-	-
Kauno m.	395	513025	2416107	144	627850	2974033	4	71901	529701	-	-	-	-	-	-
Kauno raj.	133	125813	608829	26	100559	482606	-	-	-	-	-	-	-	-	-
Kėdainių raj.	147	131710	644856	18	75544	335934	-	-	-	-	-	-	-	-	-
Prienų raj.	100	71315	349376	11	33031	160185	-	-	-	-	-	-	-	-	-
Raseinių raj.	114	81241	387587	13	42939	204737	-	-	-	-	-	-	-	-	-
Klaipėdos apskr.	**650**	**632915**	**2957146**	**139**	**564237**	**2813871**	**-**	**-**	**-**	**-**	**-**	**-**	**-**	**-**	**-**
Klaipėdos m.	188	273929	1318875	78	354883	1822904	-	-	-	-	-	-	-	-	-
Klaipėdos raj.	127	81817	362142	7	32720	148670	-	-	-	-	-	-	-	-	-
Kretingos raj.	79	66510	293532	13	54048	260744	-	-	-	-	-	-	-	-	-
Neringos	32	14013	68013	1	1374	6223	-	-	-	-	-	-	-	-	-
Palangos m.	53	48226	227998	13	35145	174179	-	-	-	-	-	-	-	-	-
Skuodo raj.	63	49210	223283	6	23933	112928	-	-	-	-	-	-	-	-	-
Šilutės raj.	108	99210	463303	21	62134	288223	-	-	-	-	-	-	-	-	-
Marijampolės apskr.	**426**	**354833**	**1780767**	**51**	**168256**	**822771**	**-**	**-**	**-**	**-**	**-**	**-**	**-**	**-**	**-**
Kalvarijos	40	28456	128819	1	7601	38609	-	-	-	-	-	-	-	-	-
Kazlų Rūdos	40	20797	91572	4	11037	55447	-	-	-	-	-	-	-	-	-
Marijampolės	120	122574	716986	26	88919	451400	-	-	-	-	-	-	-	-	-
Šakių raj.	116	89346	414117	4	19315	91114	-	-	-	-	-	-	-	-	-
Vilkaviškio raj.	110	93660	429273	16	41384	186201	-	-	-	-	-	-	-	-	-
Panevėžio apskr.	**577**	**572398**	**2907871**	**77**	**314830**	**1493996**	**-**	**-**	**-**	**-**	**-**	**-**	**-**	**-**	**-**
Biržų raj.	88	69822	337937	9	43616	242832	-	-	-	-	-	-	-	-	-
Kupiškio raj.	83	58932	279932	7	31398	136426	-	-	-	-	-	-	-	-	-
Panevėžio m.	93	184014	1054255	38	156692	743668	-	-	-	-	-	-	-	-	-
Panevėžio raj.	118	82852	391453	6	22502	96240	-	-	-	-	-	-	-	-	-
Pasvalio raj.	84	76508	373408	8	29688	133169	-	-	-	-	-	-	-	-	-
Rokiškio raj.	111	100270	470886	9	30934	141661	-	-	-	-	-	-	-	-	-

Apskritys ir savivaldybės	1-2 aukštų			3-5 aukštų			6-9 aukštų			10-12 aukštų			13 ir daugiau aukštų		
	skaičius	plotas m^2	tūris m^3	skaičius	plotas m^2	tūris m^3	skaičius	plotas m^2	tūris m^3	skaičius	plotas m^2	tūris m^3	skaičius	plotas m^2	tūris m^3
Šiaulių apskr.	**720**	**670743**	**3164186**	**109**	**476842**	**2223975**	**1**	**4193**	**17571**	-	-	-	-	-	-
Akmenės raj.	58	56814	260605	7	27075	134129	-	-	-	-	-	-	-	-	-
Joniškio raj.	89	77474	382673	6	19175	80965	-	-	-	-	-	-	-	-	-
Kelmės raj.	110	77807	358433	8	35665	157824	-	-	-	-	-	-	-	-	-
Pakruojo raj.	89	67360	310231	7	29243	144764	-	-	-	-	-	-	-	-	-
Radviliškio raj.	121	107272	494923	14	55779	263281	-	-	-	-	-	-	-	-	-
Šiaulių m.	150	183130	883650	60	269529	1251718	1	4193	17571	-	-	-	-	-	-
Šiaulių raj.	103	100886	473671	7	40376	191294	-	-	-	-	-	-	-	-	-
Tauragės apskr.	**307**	**259337**	**1309511**	**31**	**127121**	**600238**	-	-	-	-	-	-	-	-	-
Jurbarko raj.	121	102476	488905	9	43139	210359	-	-	-	-	-	-	-	-	-
Pagėgių	33	27288	221309	4	10591	55323	-	-	-	-	-	-	-	-	-
Šilalės raj.	68	63313	289736	8	19320	82783	-	-	-	-	-	-	-	-	-
Tauragės raj.	85	66260	309561	10	54071	251773	-	-	-	-	-	-	-	-	-
Telšių apskr.	**330**	**312301**	**1454666**	**53**	**211283**	**917359**	**1**	**197**	**1175**	-	-	-	-	-	-
Mažeikių raj.	111	123324	564904	18	81559	339405	-	-	-	-	-	-	-	-	-
Plungės raj.	88	78433	380349	12	51254	234392	-	-	-	-	-	-	-	-	-
Rietavo	22	18190	82559	4	16311	66519	-	-	-	-	-	-	-	-	-
Telšių raj.	109	92354	426854	19	62159	277043	1	197	1175	-	-	-	-	-	-
Utenos apskr.	**506**	**400496**	**1991656**	**51**	**245545**	**1131865**	**1**	**3495**	**14419**	-	-	-	-	-	-
Anykščių raj.	123	90386	450831	8	29552	144575	-	-	-	-	-	-	-	-	-
Ignalinos raj.	86	56966	267446	4	18849	81253	-	-	-	-	-	-	-	-	-
Molėtų raj.	99	66699	319506	10	29236	141459	-	-	-	-	-	-	-	-	-
Utenos raj.	92	83001	433118	12	65955	306972	1	3495	14419	-	-	-	-	-	-
Visagino m.	30	62149	319872	7	56098	245043	-	-	-	-	-	-	-	-	-
Zarasų raj.	76	41295	200883	10	45855	212563	-	-	-	-	-	-	-	-	-
Vilniaus apskr.	**1142**	**1296701**	**6280515**	**346**	**1562012**	**7781366**	**13**	**113106**	**623664**	**1**	**5428**	**23094**	**1**	**7494**	**77284**
Elektrėnų	47	60111	289386	4	15285	60232	-	-	-	-	-	-	-	-	-
Šalčininkų raj.	86	76267	367575	14	57129	288839	-	-	-	-	-	-	-	-	-
Širvintų raj.	68	38224	175694	5	15928	76642	-	-	-	-	-	-	-	-	-
Švenčionių raj.	92	61579	286073	12	35894	159071	-	-	-	-	-	-	-	-	-
Trakų raj.	67	45135	227043	15	47046	222695	-	-	-	-	-	-	-	-	-
Ukmergės raj.	117	98626	470461	10	39714	187240	-	-	-	-	-	-	-	-	-
Vilniaus m.	465	744673	3630561	269	1285283	6469133	13	113106	623664	1	5428	23094	1	7494	77284
Vilniaus raj.	200	172086	833722	17	65733	317514	-	-	-	-	-	-	-	-	-

6.3.5. NEKILNOJAMOJO TURTO REGISTRE ĮREGISTRUOTI GYDYMO PASKIRTIES PASTATAI PAGAL AUKŠTŲ SKAIČIŲ

Apskritys ir savivaldybės	1-2 aukštų			3-5 aukštų			6-9 aukštų			10-12 aukštų			13 ir daugiau aukštų		
	skaičius	plotas m^2	tūris m^3	skaičius	plotas m^2	tūris m^3	skaičius	plotas m^2	tūris m^3	skaičius	plotas m^2	tūris m^3	skaičius	plotas m^2	tūris m^3
Respublikoje, iš viso	**1426**	**1012472**	**4574125**	**374**	**1478055**	**6454293**	**34**	**313393**	**1368537**	**5**	**62960**	**268273**	**-**	**-**	**-**
Alytaus apskr.	**114**	**122656**	**633818**	**41**	**153124**	**675271**	**5**	**41420**	**188441**	**2**	**21207**	**92734**	**-**	**-**	**-**
Alytaus m.	21	22781	104096	9	30531	133518	1	11223	49569	-	-	-	-	-	-
Alytaus raj.	18	6395	27592	-	-	-	-	-	-	-	-	-	-	-	-
Druskininkų	41	73901	422331	27	99222	443894	4	30197	138872	2	21207	92734	-	-	-
Lazdijų raj.	13	5429	25083	1	9997	40508	-	-	-	-	-	-	-	-	-
Varėnos raj.	21	14150	54716	4	13374	57351	-	-	-	-	-	-	-	-	-
Kauno apskr.	**272**	**177780**	**791062**	**91**	**324944**	**1384477**	**8**	**79626**	**352984**	**-**	**-**	**-**	**-**	**-**	**-**
Birštono	14	11737	50766	6	25245	116861	-	-	-	-	-	-	-	-	-
Jonavos raj.	17	14075	57626	5	9105	35643	1	7843	33411	-	-	-	-	-	-
Kaišiadorių raj.	18	8747	36321	3	4897	21444	1	7917	34195	-	-	-	-	-	-
Kauno m.	98	74375	364619	62	238416	1017270	6	63866	285378	-	-	-	-	-	-
Kauno raj.	40	27825	108254	5	17838	63433	-	-	-	-	-	-	-	-	-
Kėdainių raj.	31	16990	73754	7	17800	79665	-	-	-	-	-	-	-	-	-
Prienų raj.	26	14033	58826	1	3269	14725	-	-	-	-	-	-	-	-	-
Raseinių raj.	28	9998	40896	2	8374	35436	-	-	-	-	-	-	-	-	-
Klaipėdos apskr.	**148**	**90554**	**384526**	**55**	**186698**	**847996**	**8**	**72494**	**314177**	**-**	**-**	**-**	**-**	**-**	**-**
Klaipėdos m.	47	27258	116144	24	80953	379487	4	51331	221191	-	-	-	-	-	-
Klaipėdos raj.	27	11911	53511	5	13225	60843	-	-	-	-	-	-	-	-	-
Kretingos raj.	24	11815	46719	4	6738	32888	-	-	-	-	-	-	-	-	-
Neringos	2	1877	7433	-	-	-	-	-	-	-	-	-	-	-	-
Palangos m.	14	12798	48291	13	54917	239985	4	21163	92986	-	-	-	-	-	-
Skuodo raj.	6	3173	15199	2	11889	51422	-	-	-	-	-	-	-	-	-
Šilutės raj.	28	21722	97229	7	18976	83371	-	-	-	-	-	-	-	-	-
Marijampolės apskr.	**68**	**42403**	**186026**	**15**	**60260**	**269391**	**-**	**-**	**-**	**-**	**-**	**-**	**-**	**-**	**-**
Kalvarijos	8	4877	22982	-	-	-	-	-	-	-	-	-	-	-	-
Kazlų Rūdos	4	654	2476	2	4365	20479	-	-	-	-	-	-	-	-	-
Marijampolės	20	19624	87835	10	34563	157797	-	-	-	-	-	-	-	-	-
Šakių raj.	17	7899	31921	1	9352	43058	-	-	-	-	-	-	-	-	-
Vilkaviškio raj.	19	9349	40812	2	11980	48057	-	-	-	-	-	-	-	-	-
Panevėžio apskr.	**130**	**84979**	**361535**	**26**	**107820**	**473647**	**1**	**12416**	**46007**	**-**	**-**	**-**	**-**	**-**	**-**
Biržų raj.	26	14835	59982	3	8981	38961	-	-	-	-	-	-	-	-	-
Kupiškio raj.	17	9942	42895	2	12520	68112	-	-	-	-	-	-	-	-	-
Panevėžio m.	16	12689	53632	14	57964	243277	1	12416	46007	-	-	-	-	-	-
Panevėžio raj.	19	11366	50251	-	-	-	-	-	-	-	-	-	-	-	-
Pasvalio raj.	20	13162	59781	4	11065	49377	-	-	-	-	-	-	-	-	-
Rokiškio raj.	32	22985	94994	3	17290	73920	-	-	-	-	-	-	-	-	-

Apskritys ir savivaldybės	1-2 aukštų			3-5 aukštų			6-9 aukštų			10-12 aukštų			13 ir daugiau aukštų		
	skaičius	plotas m^2	tūris m^3	skaičius	plotas m^2	tūris m^3	skaičius	plotas m^2	tūris m^3	skaičius	plotas m^2	tūris m^3	skaičius	plotas m^2	tūris m^3
Šiaulių apskr.	**141**	**97170**	**408592**	**33**	**148231**	**631804**	-	-	-	-	-	-	-	-	-
Akmenės raj.	16	16919	68213	2	10769	43357	-	-	-	-	-	-	-	-	-
Joniškio raj.	21	10365	42997	4	14797	61261	-	-	-	-	-	-	-	-	-
Kelmės raj.	14	10152	45796	2	5580	24441	-	-	-	-	-	-	-	-	-
Pakruojo raj.	17	12256	50754	1	6497	27877	-	-	-	-	-	-	-	-	-
Radviliškio raj.	25	12342	52821	5	14535	69537	-	-	-	-	-	-	-	-	-
Šiaulių m.	21	20314	88007	18	94319	397428	-	-	-	-	-	-	-	-	-
Šiaulių raj.	27	14822	60004	1	1734	7903	-	-	-	-	-	-	-	-	-
Tauragės apskr.	**65**	**36068**	**151769**	**6**	**28984**	**134624**	-	-	-	-	-	-	-	-	-
Jurbarko raj.	24	11575	51697	2	12485	51285	-	-	-	-	-	-	-	-	-
Pagėgių	5	2242	9475	-	-	-	-	-	-	-	-	-	-	-	-
Šilalės raj.	15	7568	28860	2	9033	51846	-	-	-	-	-	-	-	-	-
Tauragės raj.	21	14683	61737	2	7466	31493	-	-	-	-	-	-	-	-	-
Telšių apskr.	**88**	**50726**	**217085**	**10**	**23599**	**97852**	**3**	**20077**	**82240**	-	-	-	-	-	-
Mažeikių raj.	16	8901	40019	4	8213	33785	2	11878	47597	-	-	-	-	-	-
Plungės raj.	23	10300	42263	3	5735	26323	1	8199	34643	-	-	-	-	-	-
Rietavo	6	3906	18521	-	-	-	-	-	-	-	-	-	-	-	-
Telšių raj.	43	27619	116282	3	9651	37744	-	-	-	-	-	-	-	-	-
Utenos apskr.	**101**	**54615**	**235366**	**14**	**76282**	**325530**	**1**	**3993**	**19574**	-	-	-	-	-	-
Anykščių raj.	26	13753	55531	1	4092	17551	-	-	-	-	-	-	-	-	-
Ignalinos raj.	17	6713	29079	2	9299	39987	-	-	-	-	-	-	-	-	-
Molėtų raj.	12	4845	19029	2	9796	40365	-	-	-	-	-	-	-	-	-
Utenos raj.	17	7401	34130	3	18999	77247	-	-	-	-	-	-	-	-	-
Visagino m.	13	12250	53493	4	24438	108688	1	3993	19574	-	-	-	-	-	-
Zarasų raj.	16	9653	44104	2	9658	41692	-	-	-	-	-	-	-	-	-
Vilniaus apskr.	**299**	**255521**	**1204346**	**83**	**368113**	**1613701**	**8**	**83367**	**365114**	**3**	**41753**	**175539**	-	-	-
Elektrėnų	18	13200	55636	3	9897	35459	1	4797	23293	-	-	-	-	-	-
Šalčininkų raj.	17	4873	21728	3	12492	60458	-	-	-	-	-	-	-	-	-
Širvintų raj.	11	4428	17774	2	12339	52560	-	-	-	-	-	-	-	-	-
Švenčionių raj.	17	9848	42835	2	10748	47361	-	-	-	-	-	-	-	-	-
Trakų raj.	11	8748	40002	3	5355	23353	-	-	-	-	-	-	-	-	-
Ukmergės raj.	17	8038	35235	3	22952	97759	-	-	-	-	-	-	-	-	-
Vilniaus m.	168	184718	898467	65	286281	1262023	7	78570	341821	3	41753	175539	-	-	-
Vilniaus raj.	40	21668	92669	2	8049	34728	-	-	-	-	-	-	-	-	-

6.3.6. NEKILNOJAMOJO TURTO REGISTRE ĮREGISTRUOTI PAGALBINIO ŪKIO PASKIRTIES PASTATAI PAGAL AUKŠTŲ SKAIČIŲ

Apskritys ir savivaldybės	1-2 aukštų			3-5 aukštų			6-9 aukštų			10-12 aukštų			13 ir daugiau aukštų		
	skaičius	plotas m^2	tūris m^3	skaičius	plotas m^2	tūris m^3	skaičius	plotas m^2	tūris m^3	skaičius	plotas m^2	tūris m^3	skaičius	plotas m^2	tūris m^3
Respublikoje, iš viso	**1706440**	**-**	**176626727**	**30**	**-**	**53873**	**-**	**-**	**-**	**-**	**-**	**-**	**-**	**-**	**-**
Alytaus apskr.	**127473**	**-**	**13021218**	**-**	**-**	**-**	**-**	**-**	**-**	**-**	**-**	**-**	**-**	**-**	**-**
Alytaus m.	4789	-	485351	-	-	-	-	-	-	-	-	-	-	-	-
Alytaus raj.	46324	-	5197855	-	-	-	-	-	-	-	-	-	-	-	-
Druskininkų	10460	-	967279	-	-	-	-	-	-	-	-	-	-	-	-
Lazdijų raj.	31860	-	3328631	-	-	-	-	-	-	-	-	-	-	-	-
Varėnos raj.	34040	-	3042102	-	-	-	-	-	-	-	-	-	-	-	-
Kauno apskr.	**252385**	**-**	**26931261**	**6**	**-**	**5657**	**-**	**-**	**-**	**-**	**-**	**-**	**-**	**-**	**-**
Birštono	4164	-	435884	-	-	-	-	-	-	-	-	-	-	-	-
Jonavos raj.	20284	-	2178316	1	-	192	-	-	-	-	-	-	-	-	-
Kaišiadorių raj.	31263	-	3115110	-	-	-	-	-	-	-	-	-	-	-	-
Kauno m.	35626	-	3343792	2	-	2016	-	-	-	-	-	-	-	-	-
Kauno raj.	49517	-	5415073	1	-	317	-	-	-	-	-	-	-	-	-
Kėdainių raj.	41265	-	3944267	2	-	3132	-	-	-	-	-	-	-	-	-
Prienų raj.	33896	-	4305111	-	-	-	-	-	-	-	-	-	-	-	-
Raseinių raj.	36370	-	4193708	-	-	-	-	-	-	-	-	-	-	-	-
Klaipėdos apskr.	**115056**	**-**	**13492003**	**4**	**-**	**2333**	**-**	**-**	**-**	**-**	**-**	**-**	**-**	**-**	**-**
Klaipėdos m.	5378	-	545347	-	-	-	-	-	-	-	-	-	-	-	-
Klaipėdos raj.	30181	-	3466296	1	-	111	-	-	-	-	-	-	-	-	-
Kretingos raj.	26210	-	2826082	-	-	-	-	-	-	-	-	-	-	-	-
Neringos	198	-	37346	-	-	-	-	-	-	-	-	-	-	-	-
Palangos m.	3004	-	306704	-	-	-	-	-	-	-	-	-	-	-	-
Skuodo raj.	27396	-	2738526	2	-	1983	-	-	-	-	-	-	-	-	-
Šilutės raj.	22689	-	3571702	1	-	239	-	-	-	-	-	-	-	-	-
Marijampolės apskr.	**127058**	**-**	**14535389**	**3**	**-**	**13907**	**-**	**-**	**-**	**-**	**-**	**-**	**-**	**-**	**-**
Kalvarijos	11906	-	1388542	-	-	-	-	-	-	-	-	-	-	-	-
Kazlų Rūdos	14103	-	1395829	-	-	-	-	-	-	-	-	-	-	-	-
Marijampolės	27669	-	3800557	3	-	13907	-	-	-	-	-	-	-	-	-
Šakių raj.	38841	-	4306066	-	-	-	-	-	-	-	-	-	-	-	-
Vilkaviškio raj.	34539	-	3644395	-	-	-	-	-	-	-	-	-	-	-	-
Panevėžio apskr.	**199463**	**-**	**23037624**	**8**	**-**	**27664**	**-**	**-**	**-**	**-**	**-**	**-**	**-**	**-**	**-**
Biržų raj.	35918	-	4201885	1	-	2235	-	-	-	-	-	-	-	-	-
Kupiškio raj.	26043	-	3110346	-	-	-	-	-	-	-	-	-	-	-	-
Panevėžio m.	13504	-	1809848	5	-	22943	-	-	-	-	-	-	-	-	-
Panevėžio raj.	46417	-	5379165	2	-	2486	-	-	-	-	-	-	-	-	-
Pasvalio raj.	35982	-	4111917	-	-	-	-	-	-	-	-	-	-	-	-
Rokiškio raj.	41599	-	4424463	-	-	-	-	-	-	-	-	-	-	-	-

Apskritys ir savivaldybės	1-2 aukštų			3-5 aukštų			6-9 aukštų			10-12 aukštų			13 ir daugiau aukštų		
	skaičius	plotas m^2	tūris m^3	skaičius	plotas m^2	tūris m^3	skaičius	plotas m^2	tūris m^3	skaičius	plotas m^2	tūris m^3	skaičius	plotas m^2	tūris m^3
Šiaulių apskr.	**219976**	-	**20761509**	-	-	-	-	-	-	-	-	-	-	-	-
Akmenės raj.	18390	-	1610414	-	-	-	-	-	-	-	-	-	-	-	-
Joniškio raj.	31068	-	2910455	-	-	-	-	-	-	-	-	-	-	-	-
Kelmės raj.	41250	-	4214313	-	-	-	-	-	-	-	-	-	-	-	-
Pakruojo raj.	32516	-	2930356	-	-	-	-	-	-	-	-	-	-	-	-
Radviliškio raj.	40792	-	4037205	-	-	-	-	-	-	-	-	-	-	-	-
Šiaulių m.	14173	-	946472	-	-	-	-	-	-	-	-	-	-	-	-
Šiaulių raj.	41787	-	4112294	-	-	-	-	-	-	-	-	-	-	-	-
Tauragės apskr.	**98266**	-	**12450656**	-	-	-	-	-	-	-	-	-	-	-	-
Jurbarko raj.	30389	-	3792270	-	-	-	-	-	-	-	-	-	-	-	-
Pagėgių	6802	-	1046745	-	-	-	-	-	-	-	-	-	-	-	-
Šilalės raj.	29725	-	3685265	-	-	-	-	-	-	-	-	-	-	-	-
Tauragės raj.	31350	-	3926376	-	-	-	-	-	-	-	-	-	-	-	-
Telšių apskr.	**116619**	-	**11497855**	**2**	-	**650**	-	-	-	-	-	-	-	-	-
Mažeikių raj.	38484	-	3533089	-	-	-	-	-	-	-	-	-	-	-	-
Plungės raj.	32458	-	3521992	-	-	-	-	-	-	-	-	-	-	-	-
Rietavo	10027	-	996119	1	-	382	-	-	-	-	-	-	-	-	-
Telšių raj.	35650	-	3446655	1	-	268	-	-	-	-	-	-	-	-	-
Utenos apskr.	**171383**	-	**17194257**	**2**	-	**700**	-	-	-	-	-	-	-	-	-
Anykščių raj.	45053	-	4335517	-	-	-	-	-	-	-	-	-	-	-	-
Ignalinos raj.	28676	-	2902240	2	-	700	-	-	-	-	-	-	-	-	-
Molėtų raj.	34866	-	3470528	-	-	-	-	-	-	-	-	-	-	-	-
Utenos raj.	36464	-	4021541	-	-	-	-	-	-	-	-	-	-	-	-
Visagino m.	1881	-	191466	-	-	-	-	-	-	-	-	-	-	-	-
Zarasų raj.	24443	-	2272965	-	-	-	-	-	-	-	-	-	-	-	-
Vilniaus apskr.	**278761**	-	**23704955**	**5**	-	**2962**	-	-	-	-	-	-	-	-	-
Elektrėnų	14662	-	1244175	1	-	544	-	-	-	-	-	-	-	-	-
Šalčininkų raj.	35553	-	3016267	-	-	-	-	-	-	-	-	-	-	-	-
Širvintų raj.	24873	-	2094309	-	-	-	-	-	-	-	-	-	-	-	-
Švenčionių raj.	31280	-	2501638	-	-	-	-	-	-	-	-	-	-	-	-
Trakų raj.	32276	-	2650631	-	-	-	-	-	-	-	-	-	-	-	-
Ukmergės raj.	37889	-	3190808	2	-	2127	-	-	-	-	-	-	-	-	-
Vilniaus m.	33744	-	2794073	-	-	-	-	-	-	-	-	-	-	-	-
Vilniaus raj.	68484	-	6213054	2	-	291	-	-	-	-	-	-	-	-	-

6.3.7. NEKILNOJAMOJO TURTO REGISTRE ĮREGISTRUOTI ŽEMĖS ŪKIO (FERMŲ, ŪKIO, ŠILTNAMIŲ) PASKIRTIES PASTATAI PAGAL AUKŠTŲ SKAIČIŲ

Apskritys ir savivaldybės	1-2 aukštų			3-5 aukštų			6-9 aukštų			10-12 aukštų			13 ir daugiau aukštų		
	skaičius	plotas m^2	tūris m^3	skaičius	plotas m^2	tūris m^3	skaičius	plotas m^2	tūris m^3	skaičius	plotas m^2	tūris m^3	skaičius	plotas m^2	tūris m^3
Respublikoje, iš viso	**13613**	**12077019**	**48686720**	**9**	**6526**	**37102**	**1**	**383**	**2697**	-	-	-	-	-	-
Alytaus apskr.	**662**	**621082**	**2412784**	-	-	-	-	-	-	-	-	-	-	-	-
Alytaus m.	26	9526	32791	-	-	-	-	-	-	-	-	-	-	-	-
Alytaus raj.	362	352676	1361253	-	-	-	-	-	-	-	-	-	-	-	-
Druskininkų	31	25401	88061	-	-	-	-	-	-	-	-	-	-	-	-
Lazdijų raj.	101	105316	441615	-	-	-	-	-	-	-	-	-	-	-	-
Varėnos raj.	142	128163	489064	-	-	-	-	-	-	-	-	-	-	-	-
Kauno apskr.	**2009**	**1987845**	**8018930**	-	-	-	-	-	-	-	-	-	-	-	-
Birštono	27	23392	78973	-	-	-	-	-	-	-	-	-	-	-	-
Jonavos raj.	212	202398	834769	-	-	-	-	-	-	-	-	-	-	-	-
Kaišiadorių raj.	367	328058	1295870	-	-	-	-	-	-	-	-	-	-	-	-
Kauno m.	119	48707	189073	-	-	-	-	-	-	-	-	-	-	-	-
Kauno raj.	469	544512	2117109	-	-	-	-	-	-	-	-	-	-	-	-
Kėdainių raj.	330	392230	1660893	-	-	-	-	-	-	-	-	-	-	-	-
Prienų raj.	186	170204	754174	-	-	-	-	-	-	-	-	-	-	-	-
Raseinių raj.	299	278344	1088069	-	-	-	-	-	-	-	-	-	-	-	-
Klaipėdos apskr.	**1074**	**971710**	**3515823**	-	-	-	-	-	-	-	-	-	-	-	-
Klaipėdos m.	41	81990	53369	-	-	-	-	-	-	-	-	-	-	-	-
Klaipėdos raj.	280	250950	1002061	-	-	-	-	-	-	-	-	-	-	-	-
Kretingos raj.	233	194883	691072	-	-	-	-	-	-	-	-	-	-	-	-
Neringos	6	683	2076	-	-	-	-	-	-	-	-	-	-	-	-
Palangos m.	19	7565	29782	-	-	-	-	-	-	-	-	-	-	-	-
Skuodo raj.	172	130529	577608	-	-	-	-	-	-	-	-	-	-	-	-
Šilutės raj.	323	305110	1159855	-	-	-	-	-	-	-	-	-	-	-	-
Marijampolės apskr.	**1174**	**972057**	**4071447**	**3**	**2495**	**12185**	-	-	-	-	-	-	-	-	-
Kalvarijos	77	61043	263904	1	2249	9562	-	-	-	-	-	-	-	-	-
Kazlų Rūdos	56	27082	103251	-	-	-	-	-	-	-	-	-	-	-	-
Marijampolės	330	303273	1255343	-	-	-	-	-	-	-	-	-	-	-	-
Šakių raj.	412	356375	1535888	2	246	2623	-	-	-	-	-	-	-	-	-
Vilkaviškio raj.	299	224284	913061	-	-	-	-	-	-	-	-	-	-	-	-
Panevėžio apskr.	**1847**	**1816431**	**7470935**	**4**	**2659**	**18993**	-	-	-	-	-	-	-	-	-
Biržų raj.	297	260366	1054774	1	206	2374	-	-	-	-	-	-	-	-	-
Kupiškio raj.	156	138118	567557	-	-	-	-	-	-	-	-	-	-	-	-
Panevėžio m.	22	13310	46107	-	-	-	-	-	-	-	-	-	-	-	-
Panevėžio raj.	819	791815	3257813	-	-	-	-	-	-	-	-	-	-	-	-
Pasvalio raj.	340	378212	1525010	2	559	3355	-	-	-	-	-	-	-	-	-
Rokiškio raj.	213	234610	1019674	1	1894	13264	-	-	-	-	-	-	-	-	-

Apskritys ir savivaldybės	1-2 aukštų			3-5 aukštų			6-9 aukštų			10-12 aukštų			13 ir daugiau aukštų		
	skaičius	plotas m^2	tūris m^3	skaičius	plotas m^2	tūris m^3	skaičius	plotas m^2	tūris m^3	skaičius	plotas m^2	tūris m^3	skaičius	plotas m^2	tūris m^3
Šiaulių apskr.	**1986**	**1917240**	**8053675**	**2**	**1372**	**5924**	**1**	**383**	**2697**	-	-	-	-	-	-
Akmenės raj.	137	106588	456546	-	-	-	-	-	-	-	-	-	-	-	-
Joniškio raj.	314	326153	1354128	-	-	-	1	383	2697	-	-	-	-	-	-
Kelmės raj.	379	265893	1045733	1	1222	5306	-	-	-	-	-	-	-	-	-
Pakruojo raj.	239	292220	1280214	1	150	618	-	-	-	-	-	-	-	-	-
Radviliškio raj.	445	451503	1919879	-	-	-	-	-	-	-	-	-	-	-	-
Šiaulių m.	42	16537	61137	-	-	-	-	-	-	-	-	-	-	-	-
Šiaulių raj.	430	458346	1936038	-	-	-	-	-	-	-	-	-	-	-	-
Tauragės apskr.	**755**	**627463**	**2500393**	**-**	**-**	**-**	**-**	**-**	**-**	**-**	**-**	**-**	**-**	**-**	**-**
Jurbarko raj.	208	194374	807040	-	-	-	-	-	-	-	-	-	-	-	-
Pagėgių	128	98300	372541	-	-	-	-	-	-	-	-	-	-	-	-
Šilalės raj.	202	173184	660119	-	-	-	-	-	-	-	-	-	-	-	-
Tauragės raj.	217	161605	660693	-	-	-	-	-	-	-	-	-	-	-	-
Telšių apskr.	**784**	**623077**	**2379051**	**-**	**-**	**-**	**-**	**-**	**-**	**-**	**-**	**-**	**-**	**-**	**-**
Mažeikių raj.	218	179389	662033	-	-	-	-	-	-	-	-	-	-	-	-
Plungės raj.	212	180919	715592	-	-	-	-	-	-	-	-	-	-	-	-
Rietavo	47	40340	166491	-	-	-	-	-	-	-	-	-	-	-	-
Telšių raj.	307	222429	834935	-	-	-	-	-	-	-	-	-	-	-	-
Utenos apskr.	**1653**	**882340**	**3774207**	**-**	**-**	**-**	**-**	**-**	**-**	**-**	**-**	**-**	**-**	**-**	**-**
Anykščių raj.	396	284273	1203686	-	-	-	-	-	-	-	-	-	-	-	-
Ignalinos raj.	188	77473	339503	-	-	-	-	-	-	-	-	-	-	-	-
Molėtų raj.	405	212081	890819	-	-	-	-	-	-	-	-	-	-	-	-
Utenos raj.	439	232745	1042574	-	-	-	-	-	-	-	-	-	-	-	-
Visagino m.	13	2086	12333	-	-	-	-	-	-	-	-	-	-	-	-
Zarasų raj.	212	73682	285292	-	-	-	-	-	-	-	-	-	-	-	-
Vilniaus apskr.	**1669**	**1657774**	**6489475**	**-**	**-**	**-**	**-**	**-**	**-**	**-**	**-**	**-**	**-**	**-**	**-**
Elektrėnų	109	234864	775406	-	-	-	-	-	-	-	-	-	-	-	-
Šalčininkų raj.	155	145834	529678	-	-	-	-	-	-	-	-	-	-	-	-
Širvintų raj.	202	140578	627846	-	-	-	-	-	-	-	-	-	-	-	-
Švenčionių raj.	140	133066	537017	-	-	-	-	-	-	-	-	-	-	-	-
Trakų raj.	116	109176	427653	-	-	-	-	-	-	-	-	-	-	-	-
Ukmergės raj.	280	187123	785399	-	-	-	-	-	-	-	-	-	-	-	-
Vilniaus m.	137	58739	233796	-	-	-	-	-	-	-	-	-	-	-	-
Vilniaus raj.	530	648394	2572680	-	-	-	-	-	-	-	-	-	-	-	-

6.3.8. NEKILNOJAMOJO TURTO REGISTRE ĮREGISTRUOTI SODŲ PASKIRTIES PASTATAI PAGAL AUKŠTŲ SKAIČIŲ

Apskritys ir savivaldybės	1-2 aukštų			3-5 aukštų			6-9 aukštų			10-12 aukštų			13 ir daugiau aukštų		
	skaičius	plotas m^2	tūris m^3	skaičius	plotas m^2	tūris m^3	skaičius	plotas m^2	tūris m^3	skaičius	plotas m^2	tūris m^3	skaičius	plotas m^2	tūris m^3
Respublikoje, iš viso	**75833**	**4543829**	**15537388**	-	-	-	-	-	-	-	-	-	-	-	-
Alytaus apskr.	**3975**	**229418**	**761735**	-	-	-	-	-	-	-	-	-	-	-	-
Alytaus m.	-	-	-	-	-	-	-	-	-	-	-	-	-	-	-
Alytaus raj.	2648	144730	472234	-	-	-	-	-	-	-	-	-	-	-	-
Druskininkų	811	57711	196449	-	-	-	-	-	-	-	-	-	-	-	-
Lazdijų raj.	128	7823	24995	-	-	-	-	-	-	-	-	-	-	-	-
Varėnos raj.	388	19154	68057	-	-	-	-	-	-	-	-	-	-	-	-
Kauno apskr.	**18635**	**1115779**	**3687021**	-	-	-	-	-	-	-	-	-	-	-	-
Birštono	81	5108	17007	-	-	-	-	-	-	-	-	-	-	-	-
Jonavos raj.	2626	161342	537306	-	-	-	-	-	-	-	-	-	-	-	-
Kaišiadorių raj.	1245	83512	279035	-	-	-	-	-	-	-	-	-	-	-	-
Kauno m.	1246	60810	199095	-	-	-	-	-	-	-	-	-	-	-	-
Kauno raj.	10853	684463	2258304	-	-	-	-	-	-	-	-	-	-	-	-
Kėdainių raj.	1113	45450	151800	-	-	-	-	-	-	-	-	-	-	-	-
Prienų raj.	1000	57155	184295	-	-	-	-	-	-	-	-	-	-	-	-
Raseinių raj.	471	17939	60179	-	-	-	-	-	-	-	-	-	-	-	-
Klaipėdos apskr.	**8116**	**519466**	**1835878**	-	-	-	-	-	-	-	-	-	-	-	-
Klaipėdos m.	520	27186	95184	-	-	-	-	-	-	-	-	-	-	-	-
Klaipėdos raj.	5494	372218	1313354	-	-	-	-	-	-	-	-	-	-	-	-
Kretingos raj.	941	55557	194615	-	-	-	-	-	-	-	-	-	-	-	-
Neringos	-	-	-	-	-	-	-	-	-	-	-	-	-	-	-
Palangos m.	318	22862	82565	-	-	-	-	-	-	-	-	-	-	-	-
Skuodo raj.	313	11588	40887	-	-	-	-	-	-	-	-	-	-	-	-
Šilutės raj.	530	30055	109273	-	-	-	-	-	-	-	-	-	-	-	-
Marijampolės apskr.	**1611**	**80192**	**272197**	-	-	-	-	-	-	-	-	-	-	-	-
Kalvarijos	199	10847	36716	-	-	-	-	-	-	-	-	-	-	-	-
Kazlų Rūdos	86	3463	11550	-	-	-	-	-	-	-	-	-	-	-	-
Marijampolės	833	48285	165072	-	-	-	-	-	-	-	-	-	-	-	-
Šakių raj.	204	5647	18201	-	-	-	-	-	-	-	-	-	-	-	-
Vilkaviškio raj.	289	11950	40658	-	-	-	-	-	-	-	-	-	-	-	-
Panevėžio apskr.	**7145**	**282966**	**959809**	-	-	-	-	-	-	-	-	-	-	-	-
Biržų raj.	332	8724	28633	-	-	-	-	-	-	-	-	-	-	-	-
Kupiškio raj.	323	12915	42889	-	-	-	-	-	-	-	-	-	-	-	-
Panevėžio m.	1008	24415	82517	-	-	-	-	-	-	-	-	-	-	-	-
Panevėžio raj.	4425	201008	685253	-	-	-	-	-	-	-	-	-	-	-	-
Pasvalio raj.	417	13582	45801	-	-	-	-	-	-	-	-	-	-	-	-
Rokiškio raj.	640	22322	74716	-	-	-	-	-	-	-	-	-	-	-	-

Apskritys ir savivaldybės	1-2 aukštų			3-5 aukštų			6-9 aukštų			10-12 aukštų			13 ir daugiau aukštų		
	skaičius	plotas m^2	tūris m^3	skaičius	plotas m^2	tūris m^3	skaičius	plotas m^2	tūris m^3	skaičius	plotas m^2	tūris m^3	skaičius	plotas m^2	tūris m^3
Šiaulių apskr.	**5833**	**313148**	**1106425**	-	-	-	-	-	-	-	-	-	-	-	-
Akmenės raj.	466	14910	51774	-	-	-	-	-	-	-	-	-	-	-	-
Joniškio raj.	250	8529	28959	-	-	-	-	-	-	-	-	-	-	-	-
Kelmės raj.	180	8459	31021	-	-	-	-	-	-	-	-	-	-	-	-
Pakruojo raj.	146	3085	10038	-	-	-	-	-	-	-	-	-	-	-	-
Radviliškio raj.	332	19656	68603	-	-	-	-	-	-	-	-	-	-	-	-
Šiaulių m.	2477	122164	431239	-	-	-	-	-	-	-	-	-	-	-	-
Šiaulių raj.	1982	136345	484791	-	-	-	-	-	-	-	-	-	-	-	-
Tauragės apskr.	**1857**	**76451**	**245580**	-	-	-	-	-	-	-	-	-	-	-	-
Jurbarko raj.	643	26678	82327	-	-	-	-	-	-	-	-	-	-	-	-
Pagėgių	10	331	1120	-	-	-	-	-	-	-	-	-	-	-	-
Šilalės raj.	191	9406	30456	-	-	-	-	-	-	-	-	-	-	-	-
Tauragės raj.	1013	40036	131677	-	-	-	-	-	-	-	-	-	-	-	-
Telšių apskr.	**2814**	**136152**	**463539**	-	-	-	-	-	-	-	-	-	-	-	-
Mažeikių raj.	1323	61647	211460	-	-	-	-	-	-	-	-	-	-	-	-
Plungės raj.	478	25752	88072	-	-	-	-	-	-	-	-	-	-	-	-
Rietavo	12	267	906	-	-	-	-	-	-	-	-	-	-	-	-
Telšių raj.	1001	48486	163101	-	-	-	-	-	-	-	-	-	-	-	-
Utenos apskr.	**3420**	**174003**	**583420**	-	-	-	-	-	-	-	-	-	-	-	-
Anykščių raj.	510	25529	86361	-	-	-	-	-	-	-	-	-	-	-	-
Ignalinos raj.	264	16830	54967	-	-	-	-	-	-	-	-	-	-	-	-
Molėtų raj.	305	19202	66628	-	-	-	-	-	-	-	-	-	-	-	-
Utenos raj.	1199	64028	212174	-	-	-	-	-	-	-	-	-	-	-	-
Visagino m.	898	37061	125469	-	-	-	-	-	-	-	-	-	-	-	-
Zarasų raj.	244	11353	37821	-	-	-	-	-	-	-	-	-	-	-	-
Vilniaus apskr.	**22427**	**1616254**	**5621784**	-	-	-	-	-	-	-	-	-	-	-	-
Elektrėnų	667	50652	172744	-	-	-	-	-	-	-	-	-	-	-	-
Šalčininkų raj.	223	13369	50328	-	-	-	-	-	-	-	-	-	-	-	-
Širvintų raj.	331	13946	47629	-	-	-	-	-	-	-	-	-	-	-	-
Švenčionių raj.	261	12287	43351	-	-	-	-	-	-	-	-	-	-	-	-
Trakų raj.	1521	115604	394226	-	-	-	-	-	-	-	-	-	-	-	-
Ukmergės raj.	1019	52003	170072	-	-	-	-	-	-	-	-	-	-	-	-
Vilniaus m.	11914	824114	2870987	-	-	-	-	-	-	-	-	-	-	-	-
Vilniaus raj.	6491	534279	1872447	-	-	-	-	-	-	-	-	-	-	-	-

6.3.9. NEKILNOJAMOJO TURTO REGISTRE ĮREGISTRUOTI SPECIALIOSIOS, RELIGINĖS IR KITOS PASKIRTIES PASTATAI PAGAL AUKŠTŲ SKAIČIŲ

Apskritys ir savivaldybės	1-2 aukštų			3-5 aukštų			6-9 aukštų			10-12 aukštų			13 ir daugiau aukštų		
	skaičius	plotas m^2	tūris m^3	skaičius	plotas m^2	tūris m^3	skaičius	plotas m^2	tūris m^3	skaičius	plotas m^2	tūris m^3	skaičius	plotas m^2	tūris m^3
Respublikoje, iš viso	**20460**	**3371393**	**21315781**	**317**	**542191**	**3160950**	**16**	**24015**	**155666**	**1**	**152**	**1275**	**3**	**348644**	**3604087**
Alytaus apskr.	**1591**	**215517**	**1276603**	**18**	**21199**	**145231**	**-**	**-**	**-**	**-**	**-**	**-**	**-**	**-**	**-**
Alytaus m.	315	56974	360812	11	17190	119477	-	-	-	-	-	-	-	-	-
Alytaus raj.	550	55212	293788	3	1357	10863	-	-	-	-	-	-	-	-	-
Druskininkų	200	25144	156363	1	788	4675	-	-	-	-	-	-	-	-	-
Lazdijų raj.	238	41699	237893	1	21	164	-	-	-	-	-	-	-	-	-
Varėnos raj.	288	36488	227747	2	1843	10052	-	-	-	-	-	-	-	-	-
Kauno apskr.	**4590**	**827956**	**5486737**	**99**	**260752**	**1420746**	**8**	**22046**	**140493**	**-**	**-**	**-**	**-**	**-**	**-**
Birštono	56	6341	38560	-	-	-	-	-	-	-	-	-	-	-	-
Jonavos raj.	576	101192	656846	17	54964	316241	1	139	1070	-	-	-	-	-	-
Kaišiadorių raj.	473	86728	474891	9	7474	36977	-	-	-	-	-	-	-	-	-
Kauno m.	1552	293888	2163016	46	156846	811169	5	9488	53661	-	-	-	-	-	-
Kauno raj.	778	145036	900577	8	13107	77826	-	-	-	-	-	-	-	-	-
Kėdainių raj.	589	116604	792221	17	25600	166834	2	12419	85762	-	-	-	-	-	-
Prienų raj.	302	41501	236949	1	2679	11387	-	-	-	-	-	-	-	-	-
Raseinių raj.	264	36666	223677	1	82	312	-	-	-	-	-	-	-	-	-
Klaipėdos apskr.	**1921**	**273689**	**1615395**	**25**	**30562**	**179594**	**-**	**-**	**-**	**-**	**-**	**-**	**-**	**-**	**-**
Klaipėdos m.	628	104128	625416	16	27530	163756	-	-	-	-	-	-	-	-	-
Klaipėdos raj.	357	42463	239544	5	418	2520	-	-	-	-	-	-	-	-	-
Kretingos raj.	280	34605	209542	-	-	-	-	-	-	-	-	-	-	-	-
Neringos	83	11455	60512	-	-	-	-	-	-	-	-	-	-	-	-
Palangos m.	165	23172	136358	1	494	2480	-	-	-	-	-	-	-	-	-
Skuodo raj.	109	14334	93772	2	1722	8356	-	-	-	-	-	-	-	-	-
Šilutės raj.	299	43532	250251	1	398	2482	-	-	-	-	-	-	-	-	-
Marijampolės apskr.	**1552**	**223512**	**1322886**	**17**	**17897**	**102996**	**1**	**184**	**1465**	**-**	**-**	**-**	**-**	**-**	**-**
Kalvarijos	126	18876	104957	1	805	7301	-	-	-	-	-	-	-	-	-
Kazlų Rūdos	137	22068	123667	2	1034	5325	-	-	-	-	-	-	-	-	-
Marijampolės	428	80090	475965	8	13658	72113	-	-	-	-	-	-	-	-	-
Šakių raj.	370	55298	314528	4	1855	14311	1	184	1465	-	-	-	-	-	-
Vilkaviškio raj.	491	47180	303769	2	545	3946	-	-	-	-	-	-	-	-	-
Panevėžio apskr.	**1719**	**302083**	**1756438**	**30**	**24390**	**114993**	**-**	**-**	**-**	**-**	**-**	**-**	**-**	**-**	**-**
Biržų raj.	197	36407	232669	4	1581	10198	-	-	-	-	-	-	-	-	-
Kupiškio raj.	188	34924	171971	4	5620	25752	-	-	-	-	-	-	-	-	-
Panevėžio m.	206	45569	287435	8	6498	28169	-	-	-	-	-	-	-	-	-
Panevėžio raj.	509	91358	473323	3	402	1652	-	-	-	-	-	-	-	-	-
Pasvalio raj.	254	43213	241078	3	1675	8280	-	-	-	-	-	-	-	-	-
Rokiškio raj.	365	50612	349962	8	8614	40942	-	-	-	-	-	-	-	-	-

Apskritys ir savivaldybės	1-2 aukštų			3-5 aukštų			6-9 aukštų			10-12 aukštų			13 ir daugiau aukštų		
	skaičius	plotas m^2	tūris m^3	skaičius	plotas m^2	tūris m^3	skaičius	plotas m^2	tūris m^3	skaičius	plotas m^2	tūris m^3	skaičius	plotas m^2	tūris m^3
Šiaulių apskr.	**1775**	**249350**	**1545125**	**25**	**31526**	**178785**	**-**	**-**	**-**	**-**	**-**	**-**	**-**	**-**	**-**
Akmenės raj.	225	23704	164210	2	1226	6203	-	-	-	-	-	-	-	-	-
Joniškio raj.	211	28419	166585	1	454	1803	-	-	-	-	-	-	-	-	-
Kelmės raj.	207	27912	176510	1	5221	37061	-	-	-	-	-	-	-	-	-
Pakruojo raj.	142	18373	124900	-	-	-	-	-	-	-	-	-	-	-	-
Radviliškio raj.	225	26975	153473	5	6480	31066	-	-	-	-	-	-	-	-	-
Šiaulių m.	406	67120	412656	11	13137	71469	-	-	-	-	-	-	-	-	-
Šiaulių raj.	359	56847	346791	5	5008	31183	-	-	-	-	-	-	-	-	-
Tauragės apskr.	**816**	**128237**	**741221**	**5**	**5127**	**37553**	**-**	**-**	**-**	**-**	**-**	**-**	**-**	**-**	**-**
Jurbarko raj.	251	34618	192473	2	1444	15094	-	-	-	-	-	-	-	-	-
Pagėgių	93	17152	92676	-	-	-	-	-	-	-	-	-	-	-	-
Šilalės raj.	155	22412	162859	1	58	667	-	-	-	-	-	-	-	-	-
Tauragės raj.	317	54055	293213	2	3625	21792	-	-	-	-	-	-	-	-	-
Telšių apskr.	**1014**	**177791**	**1253050**	**13**	**13308**	**90993**	**1**	**675**	**3782**	**-**	**-**	**-**	**-**	**-**	**-**
Mažeikių raj.	311	43900	272777	1	1702	10029	-	-	-	-	-	-	-	-	-
Plungės raj.	326	58683	517925	4	884	18552	-	-	-	-	-	-	-	-	-
Rietavo	64	9046	59332	1	735	4201	-	-	-	-	-	-	-	-	-
Telšių raj.	313	66162	403016	7	9987	58211	1	675	3782	-	-	-	-	-	-
Utenos apskr.	**971**	**225676**	**1659445**	**15**	**33929**	**218727**	**1**	**569**	**2704**	**-**	**-**	**-**	**3**	**348644**	**3604087**
Anykščių raj.	204	32678	233393	-	-	-	-	-	-	-	-	-	-	-	-
Ignalinos raj.	119	20532	148601	1	152	877	-	-	-	-	-	-	-	-	-
Molėtų raj.	153	20566	138867	2	111	526	1	569	2704	-	-	-	-	-	-
Utenos raj.	193	36486	235392	2	3988	27078	-	-	-	-	-	-	-	-	-
Visagino m.	176	93593	728258	9	27706	179225	-	-	-	-	-	-	3	348644	3604087
Zarasų raj.	126	21821	174934	1	1972	11021	-	-	-	-	-	-	-	-	-
Vilniaus apskr.	**4511**	**747582**	**4658881**	**70**	**103501**	**671332**	**5**	**541**	**7222**	**1**	**152**	**1275**	**-**	**-**	**-**
Elektrėnų	368	147389	749613	1	1228	6565	-	-	-	-	-	-	-	-	-
Šalčininkų raj.	307	31635	200587	3	282	1829	-	-	-	-	-	-	-	-	-
Širvintų raj.	131	17851	110335	1	617	3828	-	-	-	-	-	-	-	-	-
Švenčionių raj.	238	33486	208808	4	1713	15381	-	-	-	-	-	-	-	-	-
Trakų raj.	347	71690	373283	5	2916	24543	-	-	-	-	-	-	-	-	-
Ukmergės raj.	206	35686	215883	1	4695	19544	-	-	-	-	-	-	-	-	-
Vilniaus m.	2291	329218	2312117	50	88872	565561	4	504	6711	1	152	1275	-	-	-
Vilniaus raj.	623	80627	488255	5	3178	34081	1	37	511	-	-	-	-	-	-

7. NEKILNOJAMOJO TURTO REGISTRE ĮREGISTRUOTI INŽINERINIAI STATINIAI

Eil. Nr.	Statinių naudojimo paskirtis	Statinių skaičius
1.	**Susisiekimo komunikacijos**	**12263**
1.1.	Keliai	2399
1.2.	Keliai (gatvės)	6245
1.3.	Geležinkelis (geležinkelio kelias)	3148
1.4.	Oro uostų (aerodromų) statiniai	49
1.5.	Vandens uostų statiniai	263
1.6.	Kiti transporto statiniai	159
2.	**Inžineriniai tinklai**	**76422**
2.1.	Naftos tinklai	344
2.2.	Dujų tinklai	26273
2.3.	Vandentiekio tinklai	16177
2.4.	Šilumos tiekimo tinklai	4086
2.5.	Nuotekų šalinimo tinklai	21163
2.6.	Elektros tinklai	5947
2.7.	Nuotolinio ryšio (telekominikacijų) linijos	1423
2.8.	Kiti tinklai	1009
3.	**Kiti statiniai**	**472101**
3.1.	Hidrotechnikos statiniai	1089
3.2.	Sporto paskirties inžineriniai statiniai	825
3.3.	Kitos paskirties statiniai	470187
	Iš viso	**560786**

Pastaba. Lentelėje pateikiami duomenys tik apie užbaigtus ir nustatyta tvarka pripažintus tinkamais naudoti inžinerinius statinius.

NEKILNOJAMOJO TURTO REGISTRE ĮREGISTRUOTŲ INŽINERINIŲ STATINIŲ PASISKIRSTYMAS PAGAL NAUDOJIMO PASKIRTĮ

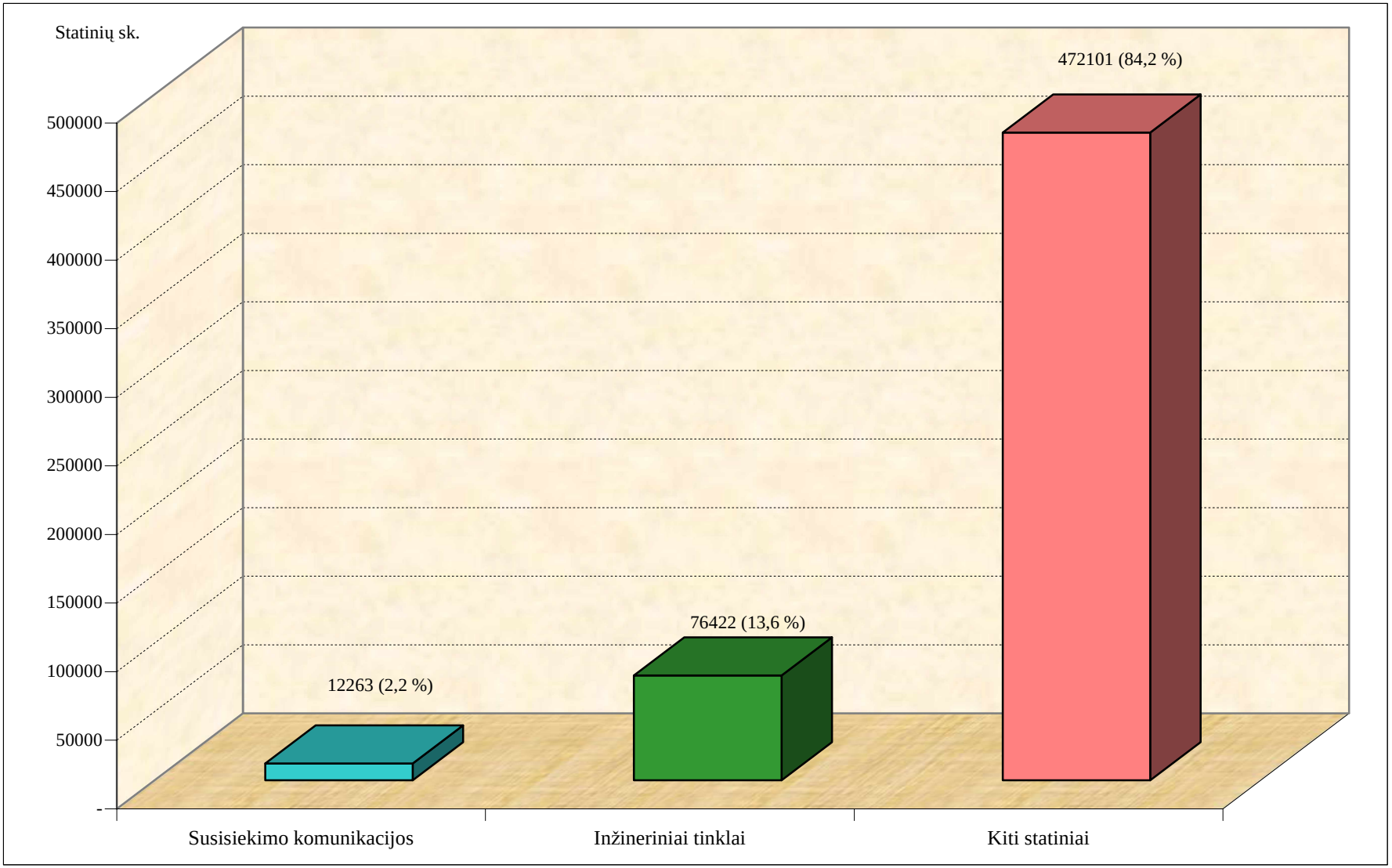

7.1. NEKILNOJAMOJO TURTO REGISTRE ĮREGISTRUOTOS SUSISIEKIMO KOMUNIKACIJOS

Statinių skaičius

Apskritys ir savivaldybės	Keliai	Keliai (gatvės)	Geležinkelis	Oro uostų (aerodromų) statiniai	Vandens uostų statiniai	Kiti transporto statiniai	Iš viso
Respublikoje, iš viso	**2399**	**6245**	**3148**	**49**	**263**	**159**	**12263**
Alytaus apskr.	**174**	**178**	**136**	**-**	**-**	**7**	495
Alytaus m.	4	64	28	-	-	3	99
Alytaus raj.	36	22	1	-	-	-	59
Druskininkų	15	38	10	-	-	1	64
Lazdijų raj.	95	35	39	-	-	-	169
Varėnos raj.	24	19	58	-	-	3	104
Kauno apskr.	**557**	**2376**	**492**	**18**	**3**	**21**	**3467**
Birštono	9	36	-	-	1	-	46
Jonavos raj.	47	130	127	1	-	3	308
Kaišiadorių raj.	67	122	39	-	-	1	229
Kauno m.	21	739	200	10	2	15	987
Kauno raj.	109	592	20	4	-	-	725
Kėdainių raj.	231	663	70	1	-	2	967
Prienų raj.	24	10	10	2	-	-	46
Raseinių raj.	49	84	26	-	-	-	159
Klaipėdos apskr.	**143**	**684**	**542**	**8**	**256**	**26**	**1659**
Klaipėdos m.	15	379	405	-	209	12	1020
Klaipėdos raj.	31	78	49	4	3	9	174
Kretingos raj.	20	40	49	-	-	1	110
Neringos	3	31	-	1	8	-	43
Palangos m.	11	44	-	2	4	3	64
Skuodo raj.	17	84	10	1	-	-	112
Šilutės raj.	46	28	29	-	32	1	136
Marijampolės apskr.	**206**	**272**	**174**	**2**	**2**	**6**	**662**
Kalvarijos	17	6	9	1	-	-	33
Kazlų Rūdos	15	4	22	-	-	-	41
Marijampolės	37	119	61	1	-	4	222
Šakių raj.	91	118	-	-	2	-	211
Vilkaviškio raj.	46	25	82	-	-	2	155
Panevėžio apskr.	**256**	**618**	**205**	**3**	**-**	**2**	**1084**
Biržų raj.	42	56	3	-	-	-	101
Kupiškio raj.	26	16	46	-	-	-	88
Panevėžio m.	3	101	113	-	-	1	218
Panevėžio raj.	100	84	15	3	-	1	203
Pasvalio raj.	49	11	2	-	-	-	62
Rokiškio raj.	36	350	26	-	-	-	412

Statinių skaičius

Apskritys ir savivaldybės	Keliai	Keliai (gatvės)	Geležinkelis	Oro uostų (aerodromų) statiniai	Vandens uostų statiniai	Kiti transporto statiniai	Iš viso
Šiaulių apskr.	**182**	**827**	**613**	**6**	**-**	**11**	1639
Akmenės raj.	18	23	41	-	-	1	83
Joniškio raj.	35	114	28	-	-	1	178
Kelmės raj.	29	53	7	1	-	3	93
Pakruojo raj.	18	31	35	1	-	1	86
Radviliškio raj.	34	20	267	1	-	1	323
Šiaulių m.	8	162	143	1	-	1	315
Šiaulių raj.	40	424	92	2	-	3	561
Tauragės apskr.	**222**	**271**	**57**	**-**	**2**	**5**	**557**
Jurbarko raj.	73	151	1	-	2	4	231
Pagėgių	35	6	20	-	-	-	61
Šilalės raj.	46	53	-	-	-	1	100
Tauragės raj.	68	61	36	-	-	-	165
Telšių apskr.	**180**	**402**	**169**	**-**	**-**	**4**	**755**
Mažeikių raj.	54	178	114	-	-	2	348
Plungės raj.	53	75	30	-	-	-	158
Rietavo	32	19	-	-	-	2	53
Telšių raj.	41	130	25	-	-	-	196
Utenos apskr.	**151**	**277**	**95**	**-**	**-**	**6**	**529**
Anykščių raj.	22	60	2	-	-	5	89
Ignalinos raj.	25	49	30	-	-	-	104
Molėtų raj.	15	53	-	-	-	-	68
Utenos raj.	19	64	33	-	-	1	117
Visagino m.	57	27	17	-	-	-	101
Zarasų raj.	13	24	13	-	-	-	50
Vilniaus apskr.	**328**	**340**	**665**	**12**	**-**	**71**	**1416**
Elektrėnų	32	20	38	-	-	-	90
Šalčininkų raj.	20	10	27	-	-	3	60
Širvintų raj.	30	59	-	1	-	2	92
Švenčionių raj.	35	12	59	-	-	12	118
Trakų raj.	25	22	52	-	-	13	112
Ukmergės raj.	36	29	-	-	-	5	70
Vilniaus m.	83	134	421	11	-	28	677
Vilniaus raj.	67	54	68	-	-	8	197

7.2. NEKILNOJAMOJO TURTO REGISTRE ĮREGISTRUOTI INŽINERINIAI TINKLAI

Tinklų skaičius

Apskritys ir savivaldybės	Naftos tinklai	Dujų tinklai	Vandentiekio tinklai	Šilumos tiekimo tinklai	Nuotekų šalininmo tinklai	Elektros tinklai	Nuotolinio ryšio linijos	Kiti tinklai	Iš viso
Respublikoje, iš viso	**344**	**26273**	**16177**	**4086**	**21163**	**5947**	**1423**	**1009**	**76422**
Alytaus apskr.	**3**	**555**	**814**	**193**	**1178**	**412**	**119**	**32**	3306
Alytaus m.	2	428	291	72	518	71	19	10	1411
Alytaus raj.	-	65	210	25	242	136	21	8	707
Druskininkų	-	48	114	45	139	49	16	1	412
Lazdijų raj.	1	1	95	20	143	88	16	9	373
Varėnos raj.	-	13	104	31	136	68	47	4	403
Kauno apskr.	**10**	**5667**	**2470**	**407**	**2541**	**1678**	**151**	**165**	**13089**
Birštono	-	90	36	4	70	5	1	-	206
Jonavos raj.	1	360	89	44	156	48	18	6	722
Kaišiadorių raj.	-	278	115	10	272	101	17	12	805
Kauno m.	3	3023	1435	223	985	1255	36	49	7009
Kauno raj.	2	1472	380	28	522	97	36	10	2547
Kėdainių raj.	3	335	194	53	279	63	16	15	958
Prienų raj.	1	97	99	17	128	46	18	3	409
Raseinių raj.	-	12	122	28	129	63	9	70	433
Klaipėdos apskr.	**126**	**4197**	**3747**	**604**	**5439**	**716**	**191**	**115**	**15135**
Klaipėdos m.	39	1854	1688	468	2736	214	59	53	7111
Klaipėdos raj.	20	1094	1122	42	1408	180	49	19	3934
Kretingos raj.	26	595	287	18	331	120	19	11	1407
Neringos	1	5	107	7	137	12	9	8	286
Palangos m.	25	630	327	46	462	43	15	8	1556
Skuodo raj.	-	2	57	8	52	33	13	-	165
Šilutės raj.	15	17	159	15	313	114	27	16	676
Marijampolės apskr.	**2**	**619**	**683**	**158**	**924**	**291**	**62**	**27**	**2766**
Kalvarijos	-	6	59	13	138	35	6	5	262
Kazlų Rūdos	-	29	65	11	106	24	10	-	245
Marijampolės	1	336	283	72	346	78	19	6	1141
Šakių raj.	1	104	129	15	148	74	11	8	490
Vilkaviškio raj.	-	144	147	47	186	80	16	8	628
Panevėžio apskr.	**8**	**2020**	**1131**	**571**	**1603**	**336**	**103**	**50**	**5822**
Biržų raj.	4	166	92	7	132	43	11	4	459
Kupiškio raj.	1	30	43	152	91	48	11	7	383
Panevėžio m.	3	1166	416	288	562	41	18	14	2508
Panevėžio raj.	-	509	314	45	427	113	37	22	1467
Pasvalio raj.	-	113	82	43	166	47	10	1	462
Rokiškio raj.	-	36	184	36	225	44	16	2	543

Tinklų skaičius

Apskritys ir savivaldybės	Naftos tinklai	Dujų tinklai	Vandentiekio tinklai	Šilumos tiekimo tinklai	Nuotekų šalininmo tinklai	Elektros tinklai	Nuotolinio ryšio linijos	Kiti tinklai	Iš viso
Šiaulių apskr.	**21**	**1933**	**1215**	**194**	**1569**	**460**	**119**	**36**	**5547**
Akmenės raj.	8	151	177	15	167	45	10	10	583
Joniškio raj.	2	23	153	18	220	93	14	2	525
Kelmės raj.	-	4	84	20	137	49	19	1	314
Pakruojo raj.	-	77	125	15	179	48	10	12	466
Radviliškio raj.	2	146	187	26	199	39	20	2	621
Šiaulių m.	8	990	207	80	286	84	19	3	1677
Šiaulių raj.	1	542	282	20	381	102	27	6	1361
Tauragės apskr.	**1**	**82**	**768**	**81**	**763**	**141**	**82**	**44**	**1962**
Jurbarko raj.	-	50	287	24	240	34	22	7	664
Pagėgių	-	4	72	-	95	27	13	-	211
Šilalės raj.	1	8	216	22	167	21	23	5	463
Tauragės raj.	-	20	193	35	261	59	24	32	624
Telšių apskr.	**151**	**601**	**634**	**93**	**920**	**322**	**71**	**333**	**3125**
Mažeikių raj.	148	76	242	44	412	114	25	67	1128
Plungės raj.	3	220	163	25	265	75	20	140	911
Rietavo	-	11	44	8	62	15	7	30	177
Telšių raj.	-	294	185	16	181	118	19	96	909
Utenos apskr.	**-**	**326**	**994**	**296**	**1352**	**466**	**156**	**119**	**3709**
Anykščių raj.	-	153	228	30	283	62	24	17	797
Ignalinos raj.	-	26	92	19	203	108	10	27	485
Molėtų raj.	-	9	102	41	148	101	12	14	427
Utenos raj.	-	123	374	114	411	69	25	18	1134
Visagino m.	-	7	87	69	162	62	62	31	480
Zarasų raj.	-	8	111	23	145	64	23	12	386
Vilniaus apskr.	**22**	**10273**	**3721**	**1489**	**4874**	**1125**	**369**	**88**	**21961**
Elektrėnų	3	204	99	28	212	35	19	11	611
Šalčininkų raj.	-	134	97	10	77	41	29	-	388
Širvintų raj.	-	104	102	12	87	43	13	6	367
Švenčionių raj.	-	87	141	53	320	25	27	5	658
Trakų raj.	2	334	198	39	377	72	29	10	1061
Ukmergės raj.	-	292	236	38	315	40	30	15	966
Vilniaus m.	15	6794	2173	1258	2821	583	161	31	13836
Vilniaus raj.	2	2324	675	51	665	286	61	10	4074

7.3. NEKILNOJAMOJO TURTO REGISTRE ĮREGISTRUOTI KITI STATINIAI

Statinių skaičius

Apskritys ir savivaldybės	Hidrotechnikos statiniai	Sporto paskirties inžineriniai statiniai	Kitos paskirties statiniai	Iš viso
Respublikoje, iš viso	**1089**	**825**	**470187**	472101
Alytaus apskr.	**139**	**31**	**34714**	34884
Alytaus m.	1	4	3469	3474
Alytaus raj.	102	8	11930	12040
Druskininkų	-	3	3545	3548
Lazdijų raj.	5	4	8472	8481
Varėnos raj.	31	12	7298	7341
Kauno apskr.	**182**	**102**	**95707**	**95991**
Birštono	5	1	1114	1120
Jonavos raj.	3	12	7605	7620
Kaišiadorių raj.	23	4	8789	8816
Kauno m.	10	68	23834	23912
Kauno raj.	48	8	21711	21767
Kėdainių raj.	11	4	13174	13189
Prienų raj.	71	1	9222	9294
Raseinių raj.	11	4	10258	10273
Klaipėdos apskr.	**75**	**53**	**33049**	**33177**
Klaipėdos m.	2	17	3677	3696
Klaipėdos raj.	5	7	8256	8268
Kretingos raj.	3	1	7892	7896
Neringos	1	3	279	283
Palangos m.	2	11	1986	1999
Skuodo raj.	6	5	5461	5472
Šilutės raj.	56	9	5498	5563
Marijampolės apskr.	**66**	**48**	**37603**	**37717**
Kalvarijos	3	4	3472	3479
Kazlų Rūdos	4	7	3474	3485
Marijampolės	16	17	9912	9945
Šakių raj.	36	11	8981	9028
Vilkaviškio raj.	7	9	11764	11780
Panevėžio apskr.	**60**	**41**	**52015**	52116
Biržų raj.	3	2	9007	9012
Kupiškio raj.	4	1	5751	5756
Panevėžio m.	-	4	7182	7186
Panevėžio raj.	10	7	13365	13382
Pasvalio raj.	3	-	7688	7691
Rokiškio raj.	40	27	9022	9089

Statinių skaičius

Apskritys ir savivaldybės	Hidrotechnikos statiniai	Sporto paskirties inžineriniai statiniai	Kitos paskirties statiniai	Iš viso
Šiaulių apskr.	**52**	**97**	**60170**	**60319**
Akmenės raj.	11	21	4694	4726
Joniškio raj.	2	7	7548	7557
Kelmės raj.	15	22	9214	9251
Pakruojo raj.	5	4	6715	6724
Radviliškio raj.	13	16	10331	10360
Šiaulių m.	1	21	9301	9323
Šiaulių raj.	5	6	12367	12378
Tauragės apskr.	**82**	**53**	**23925**	**24060**
Jurbarko raj.	10	15	6787	6812
Pagėgių	3	7	1761	1771
Šilalės raj.	47	19	6463	6529
Tauragės raj.	22	12	8914	8948
Telšių apskr.	**120**	**17**	**28484**	**28621**
Mažeikių raj.	27	9	10716	10752
Plungės raj.	39	4	7215	7258
Rietavo	8	2	2166	2176
Telšių raj.	46	2	8387	8435
Utenos apskr.	**72**	**75**	**42019**	**42166**
Anykščių raj.	4	15	10671	10690
Ignalinos raj.	29	4	6673	6706
Molėtų raj.	1	19	7962	7982
Utenos raj.	4	20	9452	9476
Visagino m.	5	9	1166	1180
Zarasų raj.	29	8	6095	6132
Vilniaus apskr.	**241**	**308**	**62501**	**63050**
Elektrėnų	69	8	2422	2499
Šalčininkų raj.	5	4	7055	7064
Širvintų raj.	11	32	4602	4645
Švenčionių raj.	72	4	7247	7323
Trakų raj.	-	8	5785	5793
Ukmergės raj.	5	40	7890	7935
Vilniaus m.	32	195	13713	13940
Vilniaus raj.	47	17	13787	13851

8. NEKILNOJAMOJO TURTO REGISTRE ĮREGISTRUOTI NEBAIGTI IR NEPRIPAŽINTI TINKAMAIS NAUDOTI STATINIAI

Apskritys ir savivaldybės	Pastatų skaičius, iš viso	Gyvenamieji pastatai	Negyvenamieji pastatai		Inžinerinių statinių skaičius, iš viso	Inžineriniai tinklai	Susisiekimo komunikacijos	Kiti statiniai
			iš viso	be pagalbinio ūkio				
Respublikoje, iš viso	**57224**	**32114**	**25110**	**14804**	**1331**	**49**	**186**	**1096**
Alytaus apskr.	**2321**	**1395**	**926**	**585**	**74**	**1**	**15**	**58**
Alytaus m.	472	387	85	62	8	-	1	7
Alytaus raj.	766	447	319	203	33	-	5	28
Druskininkų	375	214	161	129	4	-	1	3
Lazdijų raj.	322	158	164	98	25	1	7	17
Varėnos raj.	386	189	197	93	4	-	1	3
Kauno apskr.	**10604**	**6973**	**3631**	**2064**	**164**	**5**	**16**	**143**
Birštono	110	49	61	40	2	-	-	2
Jonavos raj.	774	321	453	312	20	-	1	19
Kaišiadorių raj.	611	294	317	156	20	-	4	16
Kauno m.	3331	2472	859	493	57	5	6	46
Kauno raj.	4231	3074	1157	660	33	-	3	30
Kėdainių raj.	609	299	310	163	9	-	-	9
Prienų raj.	536	278	258	130	10	-	-	10
Raseinių raj.	402	186	216	110	13	-	2	11
Klaipėdos apskr.	**8112**	**5089**	**3023**	**2058**	**186**	**21**	**10**	**155**
Klaipėdos m.	1151	834	317	212	58	19	4	35
Klaipėdos raj.	4381	2877	1504	1057	42	1	4	37
Kretingos raj.	950	568	382	249	28	-	-	28
Neringos	65	6	59	53	4	-	-	4
Palangos m.	712	399	313	247	18	1	-	17
Skuodo raj.	226	84	142	77	18	-	-	18
Šilutės raj.	627	321	306	163	18	-	2	16
Marijampolės apskr.	**2767**	**1385**	**1382**	**870**	**55**	**2**	**7**	**46**
Kalvarijos	204	78	126	73	1	-	-	1
Kazlų Rūdos	348	156	192	120	4	-	2	2
Marijampolės	1299	720	579	383	14	2	3	9
Šakių raj.	411	201	210	117	23	-	2	21
Vilkaviškio raj.	505	230	275	177	13	-	-	13
Panevėžio apskr.	**3836**	**2288**	**1548**	**904**	**59**	**-**	**2**	**57**
Biržų raj.	306	160	146	60	8	-	-	8
Kupiškio raj.	152	73	79	49	3	-	-	3
Panevėžio m.	1200	881	319	216	18	-	2	16
Panevėžio raj.	1480	821	659	434	18	-	-	18
Pasvalio raj.	249	149	100	46	5	-	-	5
Rokiškio raj.	449	204	245	99	7	-	-	7

Apskritys ir savivaldybės	Pastatų skaičius, iš viso	Gyvenamieji pastatai	Negyvenamieji pastatai		Inžinerinių statinių skaičius, iš viso	Inžineriniai tinklai	Susisiekimo komunikacijos	Kiti statiniai
			iš viso	be pagalbinio ūkio				
Šiaulių apskr.	**4161**	**2234**	**1927**	**1088**	**148**	**9**	**24**	**115**
Akmenės raj.	227	97	130	67	25	-	4	21
Joniškio raj.	284	111	173	98	13	-	1	12
Kelmės raj.	391	182	209	86	6	-	1	5
Pakruojo raj.	216	74	142	62	16	7	-	9
Radviliškio raj.	445	209	236	110	16	1	2	13
Šiaulių m.	1031	680	351	261	42	1	13	28
Šiaulių raj.	1567	881	686	404	30	-	3	27
Tauragės apskr.	**1120**	**635**	**485**	**286**	**13**	**-**	**1**	**12**
Jurbarko raj.	269	164	105	54	3	-	1	2
Pagėgių	124	33	91	63	2	-	-	2
Šilalės raj.	221	133	88	48	2	-	-	2
Tauragės raj.	506	305	201	121	6	-	-	6
Telšių apskr.	**3752**	**1660**	**2092**	**905**	**285**	**2**	**25**	**258**
Mažeikių raj.	1468	662	806	422	229	-	22	207
Plungės raj.	1135	447	688	200	22	-	1	21
Rietavo	239	76	163	51	10	-	-	10
Telšių raj.	910	475	435	232	24	2	2	20
Utenos apskr.	**4420**	**1557**	**2863**	**1092**	**78**	**5**	**10**	**63**
Anykščių raj.	618	222	396	142	20	-	3	17
Ignalinos raj.	701	246	455	153	13	1	7	5
Molėtų raj.	934	331	603	198	10	-	-	10
Utenos raj.	1310	523	787	347	14	-	-	14
Visagino m.	199	26	173	130	6	4	-	2
Zarasų raj.	658	209	449	122	15	-	-	15
Vilniaus apskr.	**16131**	**8898**	**7233**	**4952**	**269**	**4**	**76**	**189**
Elektrėnų	510	261	249	130	18	1	12	5
Šalčininkų raj.	417	204	213	129	6	-	1	5
Širvintų raj.	629	278	351	193	15	-	-	15
Švenčionių raj.	543	194	349	146	12	-	2	10
Trakų raj.	1380	680	700	287	27	1	4	22
Ukmergės raj.	993	446	547	326	19	-	-	19
Vilniaus m.	6216	3823	2393	2068	125	2	35	88
Vilniaus raj.	5443	3012	2431	1673	47	-	22	25

9. NEKILNOJAMOJO TURTO REGISTRE ĮREGISTRUOTOS NEBAIGTOS IR NEPRIPAŽINTOS TINKAMOMIS NAUDOTI PATALPOS

Apskritys ir savivaldybės	Patalpų skaičius, iš viso	Gyvenamosios patalpos				Negyvenamosios patalpos	
		iš viso	butai	kitos	socialinėms grupėms	iš viso	be pagalbinio ūkio
Respublikoje, iš viso	**32937**	**25028**	**24889**	**132**	**7**	**7909**	**7878**
Alytaus apskr.	**454**	**356**	**354**	**1**	**1**	**98**	**98**
Alytaus m.	95	72	71	1	-	23	23
Alytaus raj.	3	2	2	-	-	1	1
Druskininkų	352	278	277	-	1	74	74
Lazdijų raj.	-	-	-	-	-	-	-
Varėnos raj.	4	4	4	-	-	-	-
Kauno apskr.	**3999**	**3356**	**3306**	**50**	**-**	**643**	**641**
Birštono	36	16	14	2	-	20	20
Jonavos raj.	82	77	77	-	-	5	5
Kaišiadorių raj.	4	2	2	-	-	2	2
Kauno m.	2614	2081	2058	23	-	533	532
Kauno raj.	1194	1140	1116	24	-	54	53
Kėdainių raj.	31	22	22	-	-	9	9
Prienų raj.	9	3	2	1	-	6	6
Raseinių raj.	29	15	15	-	-	14	14
Klaipėdos apskr.	**3772**	**2957**	**2931**	**26**	**-**	**815**	**813**
Klaipėdos m.	1445	1310	1306	4	-	135	135
Klaipėdos raj.	602	565	565	-	-	37	37
Kretingos raj.	76	68	63	5	-	8	8
Neringos	137	61	61	-	-	76	76
Palangos m.	1402	859	842	17	-	543	541
Skuodo raj.	4	-	-	-	-	4	4
Šilutės raj.	106	94	94	-	-	12	12
Marijampolės apskr.	**352**	**223**	**222**	**1**	**-**	**129**	**122**
Kalvarijos	5	2	2	-	-	3	2
Kazlų Rūdos	14	12	12	-	-	2	2
Marijampolės	313	198	198	-	-	115	112
Šakių raj.	9	4	4	-	-	5	3
Vilkaviškio raj.	11	7	6	1	-	4	3
Panevėžio apskr.	**679**	**226**	**220**	**6**	**-**	**453**	**453**
Biržų raj.	5	4	4	-	-	1	1
Kupiškio raj.	2	1	1	-	-	1	1
Panevėžio m.	608	172	168	4	-	436	436
Panevėžio raj.	52	38	38	-	-	14	14
Pasvalio raj.	4	3	3	-	-	1	1
Rokiškio raj.	8	8	6	2	-	-	-

Apskritys ir savivaldybės	Patalpų skaičius, iš viso	Gyvenamosios patalpos				Negyvenamosios patalpos	
		iš viso	butai	kitos	socialinėms grupėms	iš viso	be pagalbinio ūkio
Šiaulių apskr.	**602**	**365**	**360**	**5**	**-**	**237**	**236**
Akmenės raj.	4	2	2	-	-	2	2
Joniškio raj.	6	1	1	-	-	5	5
Kelmės raj.	5	2	2	-	-	3	2
Pakruojo raj.	3	-	-	-	-	3	3
Radviliškio raj.	65	61	61	-	-	4	4
Šiaulių m.	396	225	221	4	-	171	171
Šiaulių raj.	123	74	73	1	-	49	49
Tauragės apskr.	**75**	**66**	**65**	**1**	**-**	**9**	**9**
Jurbarko raj.	11	8	8	-	-	3	3
Pagėgių	3	-	-	-	-	3	3
Šilalės raj.	1	-	-	-	-	1	1
Tauragės raj.	60	58	57	1	-	2	2
Telšių apskr.	**304**	**260**	**258**	**1**	**1**	**44**	**43**
Mažeikių raj.	77	61	61	-	-	16	16
Plungės raj.	106	100	99	-	1	6	6
Rietavo	4	4	4	-	-	-	-
Telšių raj.	117	95	94	1	-	22	21
Utenos apskr.	**425**	**206**	**206**	**-**	**-**	**219**	**219**
Anykščių raj.	5	1	1	-	-	4	4
Ignalinos raj.	51	46	46	-	-	5	5
Molėtų raj.	6	3	3	-	-	3	3
Utenos raj.	263	79	79	-	-	184	184
Visagino m.	90	69	69	-	-	21	21
Zarasų raj.	10	8	8	-	-	2	2
Vilniaus apskr.	**22275**	**17013**	**16967**	**41**	**5**	**5262**	**5244**
Elektrėnų	238	212	212	-	-	26	26
Šalčininkų raj.	9	7	7	-	-	2	1
Širvintų raj.	3	1	1	-	-	2	2
Švenčionių raj.	125	45	45	-	-	80	80
Trakų raj.	185	165	165	-	-	20	20
Ukmergės raj.	24	18	18	-	-	6	6
Vilniaus m.	20823	15762	15722	36	4	5061	5044
Vilniaus raj.	868	803	797	5	1	65	65